

ANEXO 1: MAPAS*

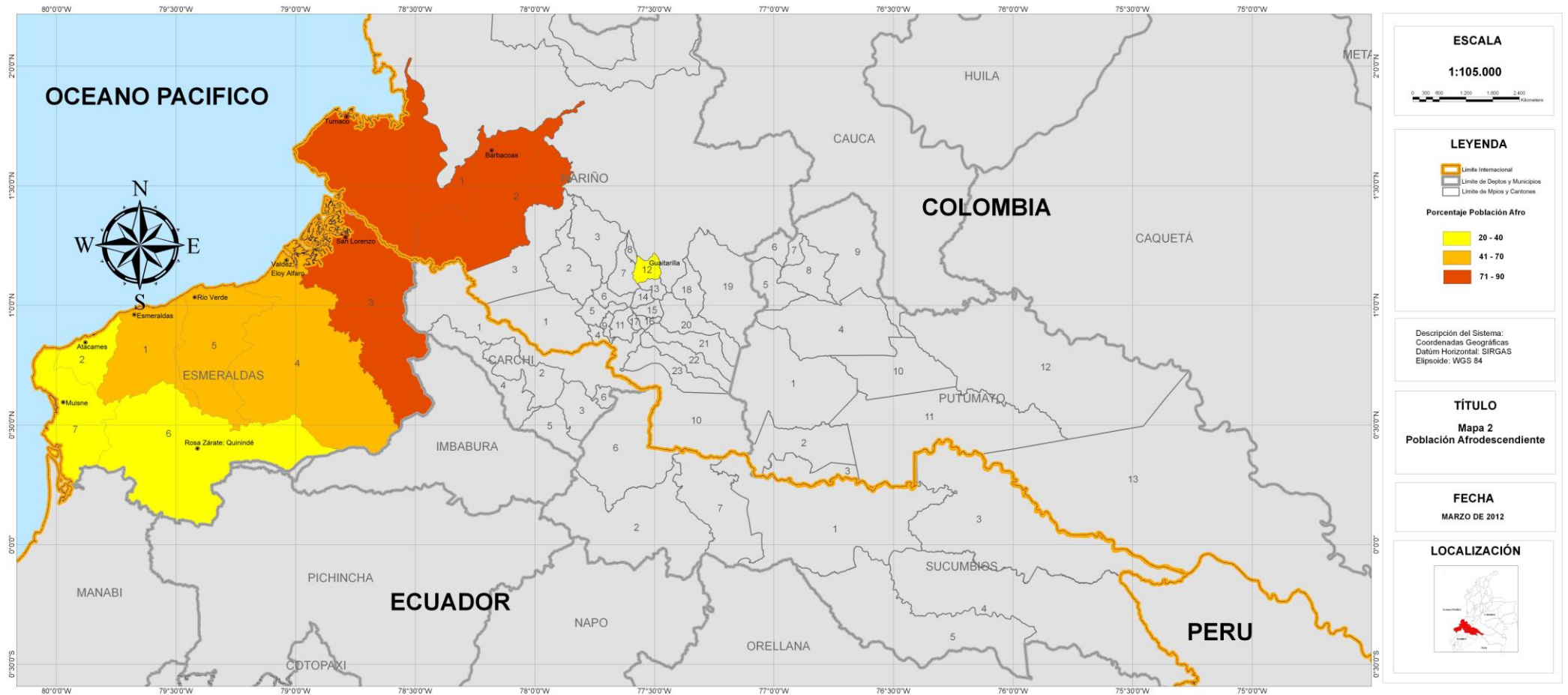
Mapa 1. Zona de Integración Fronteriza colombo-ecuatoriana



Elaborado por: Ing. Daniel Morales

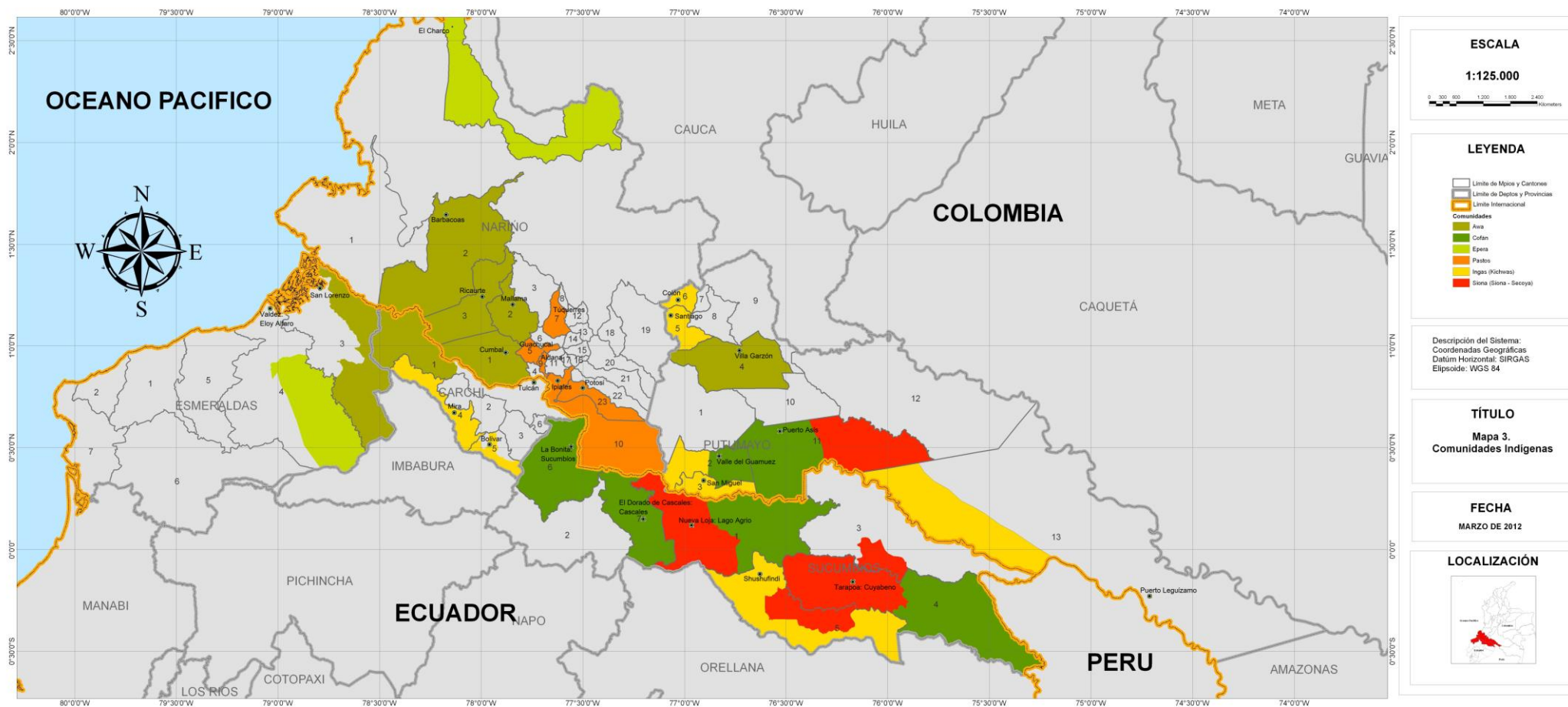
* Para una mejor visualización ver mapas en formato digital en el cd adjunto.

Mapa 2. Población Afrodescendiente



Elaborado por: Ing. Daniel Morales

Mapa 3. Comunidades Indígenas



Elaborado por: Ing. Daniel Morales

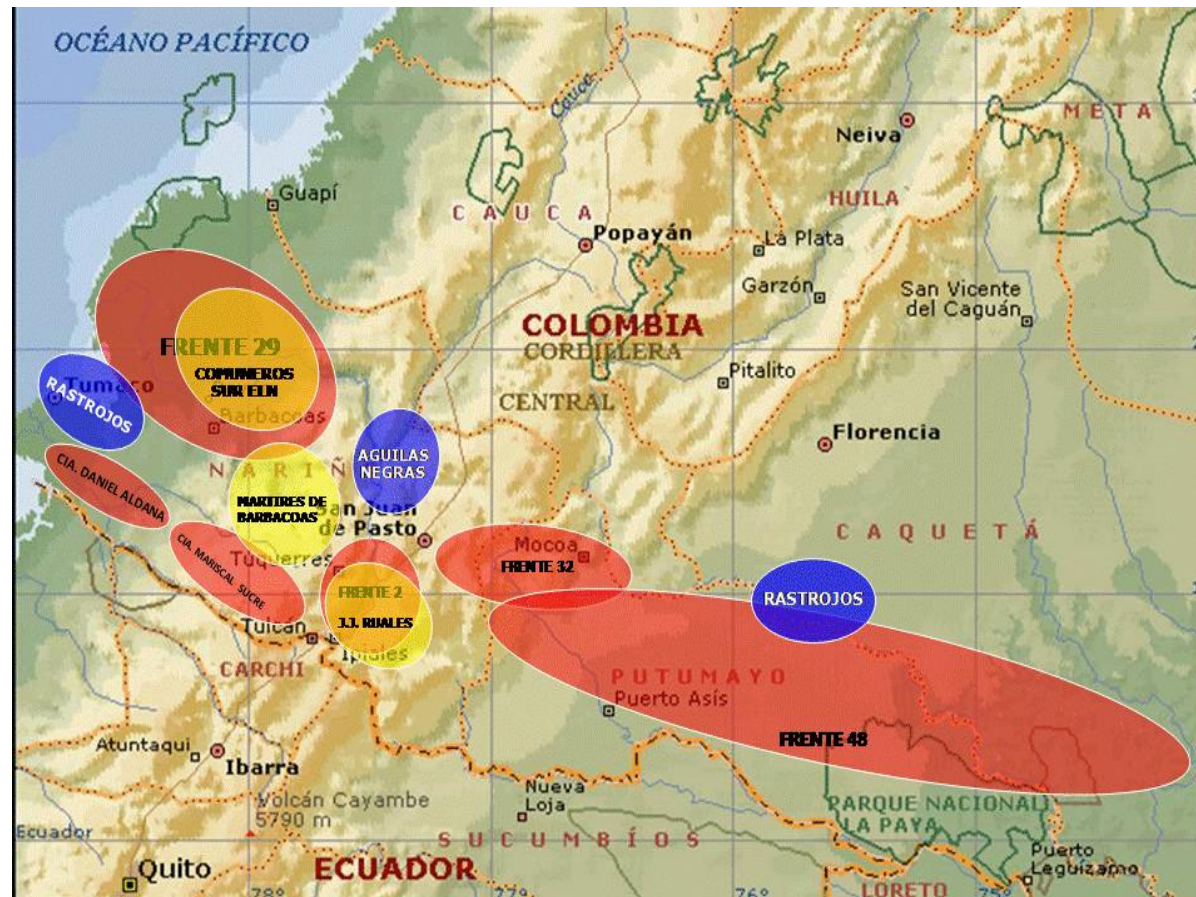
Mapa 4. Pasos de frontera



International border = frontera internacional
 State/regional border = frontera estatal/regional
 City = ciudad
 Main road = carretera principal
 Secondary road = carretera secundaria

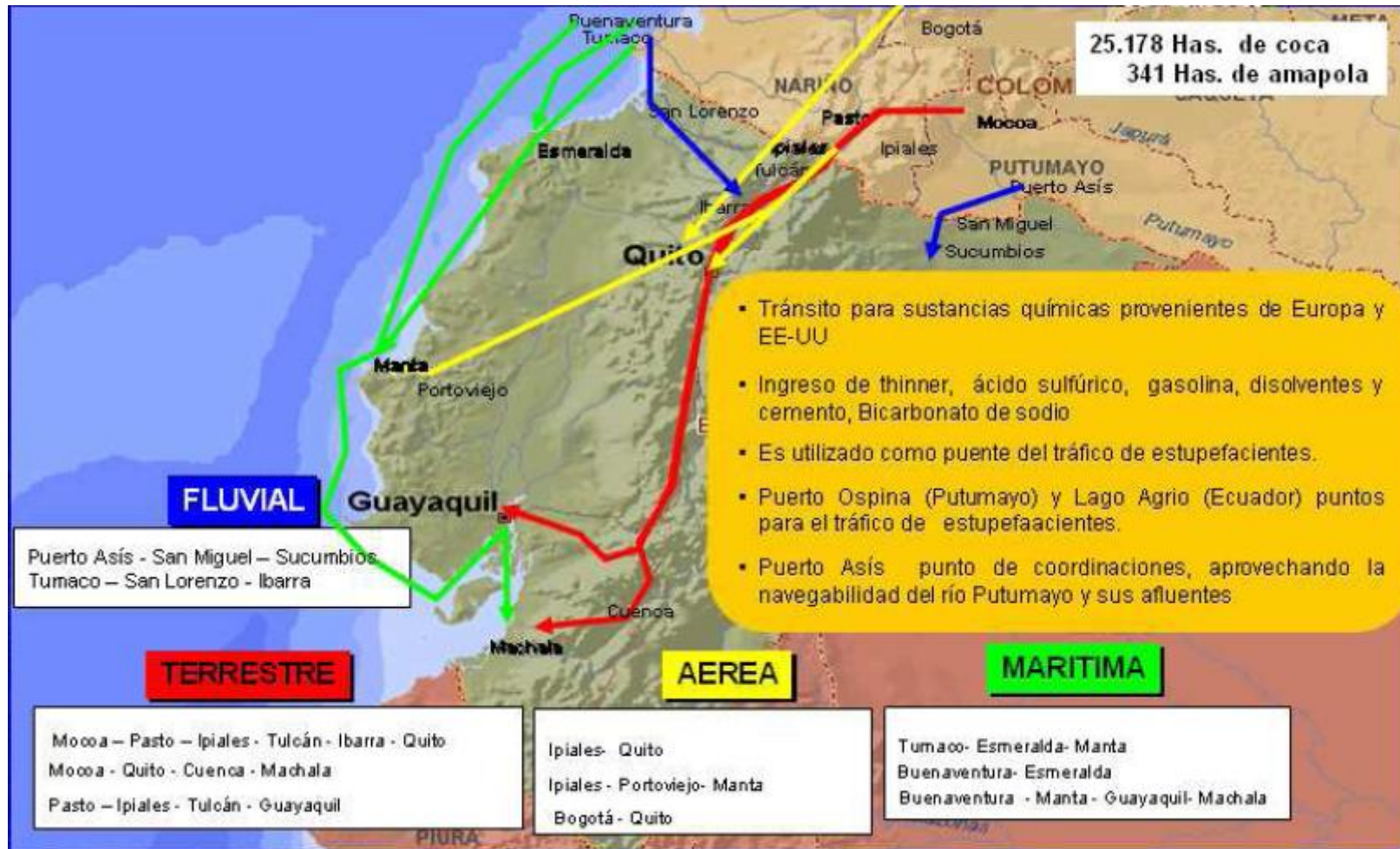
Fuente: INTERNATIONAL CRISIS GROUP. *Más allá de las ganancias fáciles. Las fronteras de Colombia*. Informe, 2011.

Mapa 5. Zona de Influencia de los Grupos Ilegales Armados en la Frontera Sur de Colombia



Fuente: MINISTERIO DE DEFENSA NACIONAL. REPÚBLICA DEL ECUADOR. *Logros del Ecuador en la lucha contra el narcotráfico y el crimen organizado*. Quito, 2008.

Mapa 6. Tráfico de Drogas a Ecuador



Fuente: POLICÍA NACIONAL DE COLOMBIA. *Tráfico de drogas a Ecuador*. I Encuentro Regional de Directores de los Cuerpos Policiales, 2005, citado por LASSO, Carolina. *Impacto del conflicto armado en la frontera colombo-ecuatoriana y las implicaciones en sus relaciones diplomáticas a partir de la implementación del Plan Colombia hasta diciembre de 2009*. Monografía de Grado. Bogotá: Universidad Colegio Mayor de Nuestra Señora del Rosario, 2009.