

1773

1773

40

56261

33

BIBLIOTECA  
DE LA  
Universidad de Salamanca.  
Sala Est. Tab. Núm.

61

56.261

~~19  
317/33~~

56.261

~~num. 35. cas. 6. num. 48.~~

↓ 20668636

De la libreria del Pr.<sup>o</sup> Coll.<sup>o</sup> de la Comp.<sup>a</sup> de Ind.<sup>as</sup> de Salam.<sup>a</sup>



*[Faint, illegible handwritten text]*

*[Faint, illegible text, possibly bleed-through from the reverse side]*


LE THEATRE DE LA GUERRE DESSUS ET AUX ENVIRONS DU RHEIN




ou se trouvent  
 L'ALSACE, LE PALATINAT, LES ELECTO  
 RATS DE MAYENCE, DE TREVES, ET DE CO  
 LOGNE, LES DUCHEZ DE JULIERS, DE CLE  
 VES ET DE BERG, LES ETATS DE LORRAI  
 NE, LES XVII. PROVINCES DES PAYS BAS  
 &c. Par N. de Fer, Geographe de Sa Majeste'  
 Catholique et de Monseigneur le Dauphin.



THE UNIVERSITY OF CHICAGO



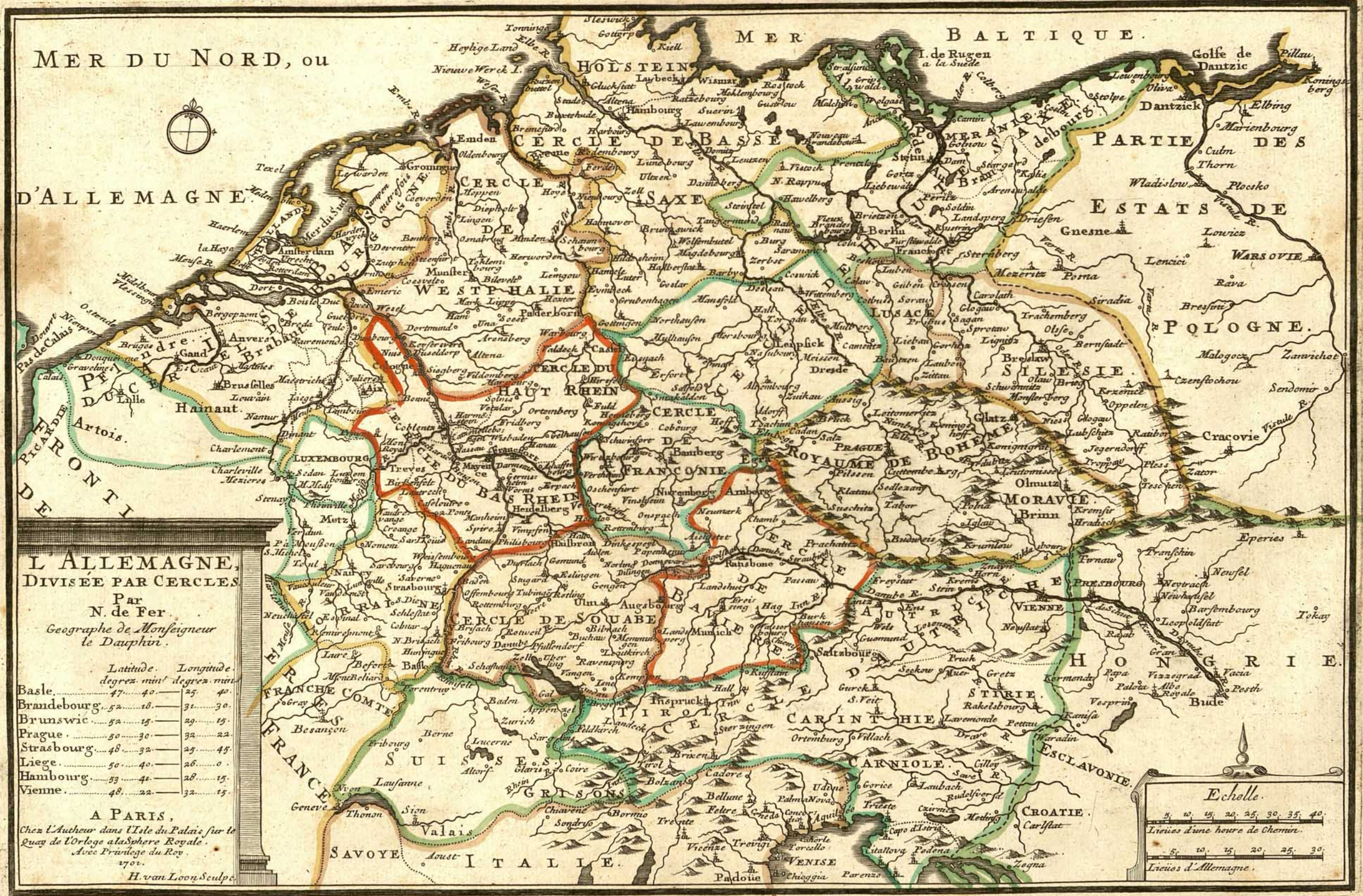
THE UNIVERSITY OF CHICAGO  
LIBRARY



THE UNIVERSITY OF CHICAGO

THE UNIVERSITY OF CHICAGO

THE UNIVERSITY OF CHICAGO



**L'ALLEMAGNE,  
DIVISEE PAR CERCLES**

Par  
N. de Fer  
Geographe de Monseigneur  
le Dauphin.


	Latitude. degrés. min.	Longitude. degrés. min.
Basle.	47. 40.	25. 40.
Brandebourg.	52. 16.	31. 30.
Brunswic.	52. 15.	29. 15.
Prague.	50. 30.	32. 22.
Strasbourg.	48. 32.	25. 45.
Liege.	50. 40.	26. 0.
Hambourg.	53. 41.	28. 15.
Vienne.	48. 22.	32. 15.

**A PARIS,**  
Chez l'Authour dans l'Isle du Palais sur le  
Quay de l'Horloge au Globe Royale.  
Avec Privilège du Roy.  
1701.  
H. van Loon Sculpteur.

**Echelle.**

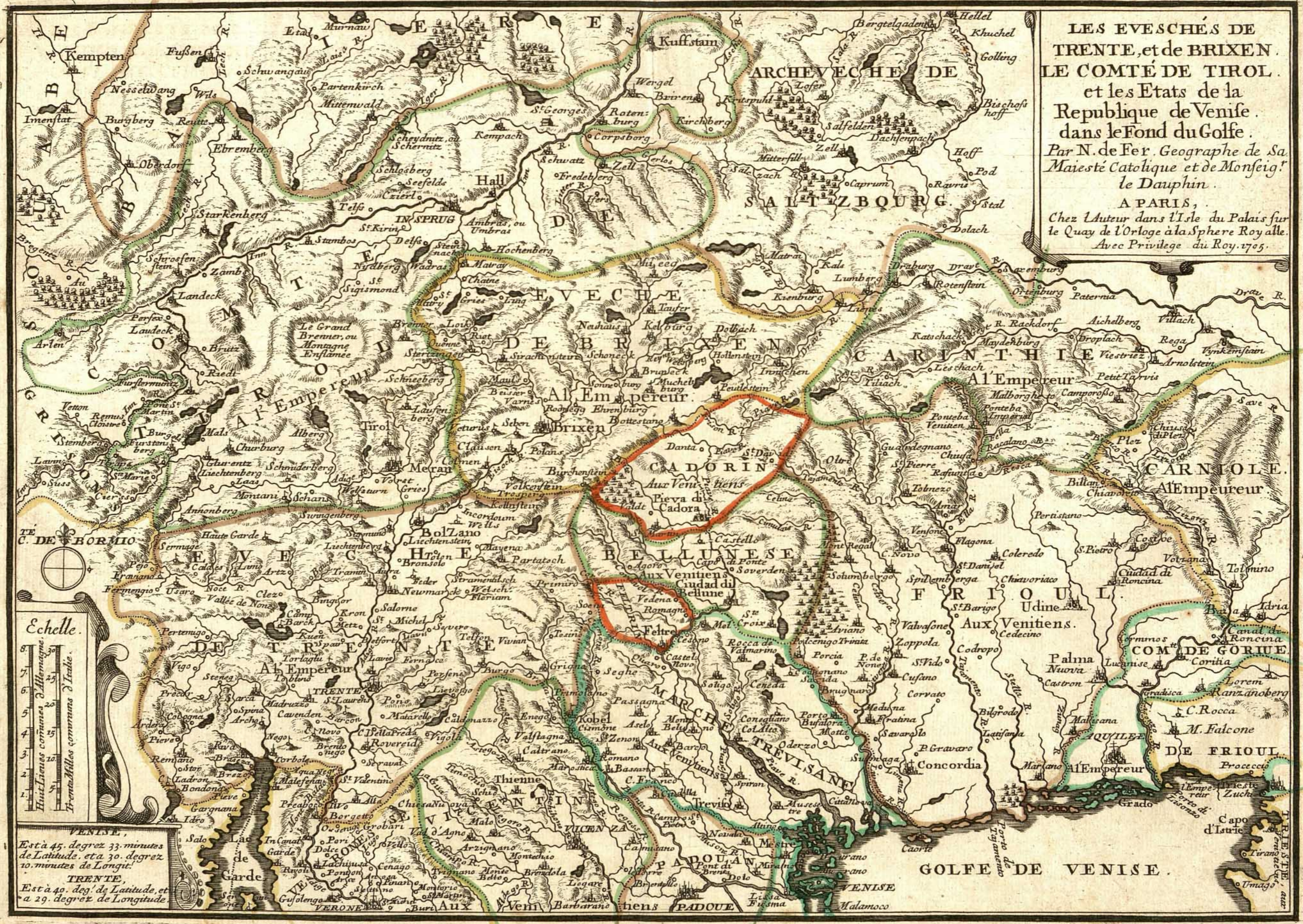

5 10 15 20 25 30 35 40  
Lignes d'une heure de Chemin.

5 10 15 20 25 30  
Lignes d'Allemagne.







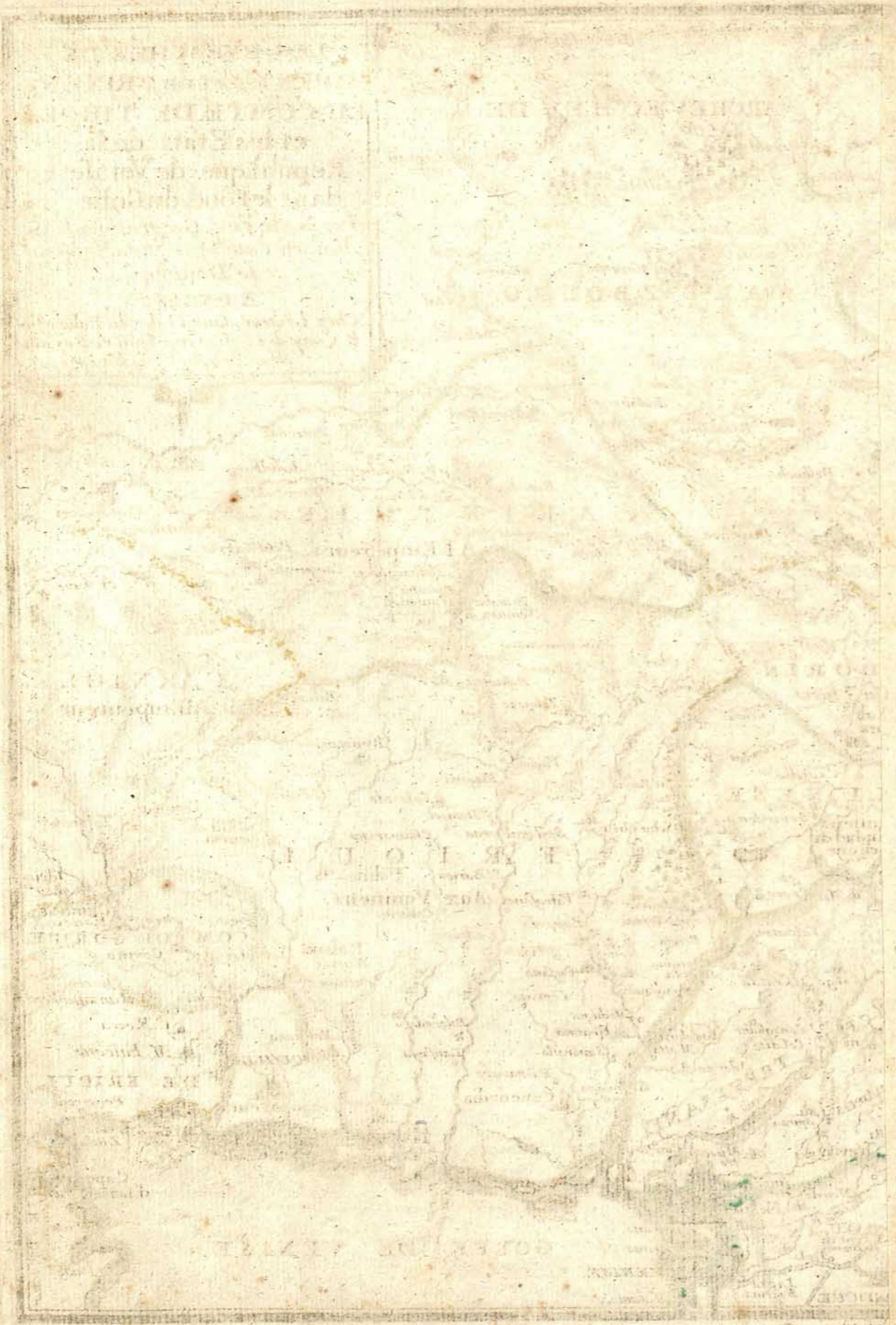


LES EVESCHÉS DE  
 TRENTE, et de BRIXEN.  
 LE COMTÉ DE TIROL.  
 et les États de la  
 République de Venise.  
 dans le Fond du Golfe.  
 Par N. de Fer. Geographe de Sa  
 Majesté Catholique et de Monseig.  
 le Dauphin.  
 A PARIS,  
 Chez L'Auteur dans l'Isle du Palais sur  
 le Quay de l'Orloge à la Sphere Royale.  
 Avec Privilège du Roy. 1705.

**Echelle.**  
 Huit Lieues communes d'Allemagne.  
 Trente Milles communs d'Italie.

**VENISE.**  
 Est à 45. degrez 33. minutes  
 de Latitude. et à 30. degrez  
 10. minutes de Longitude.

**TRENTE.**  
 Est à 40. deg. de Latitude. et  
 à 29. degrez de Longitude.

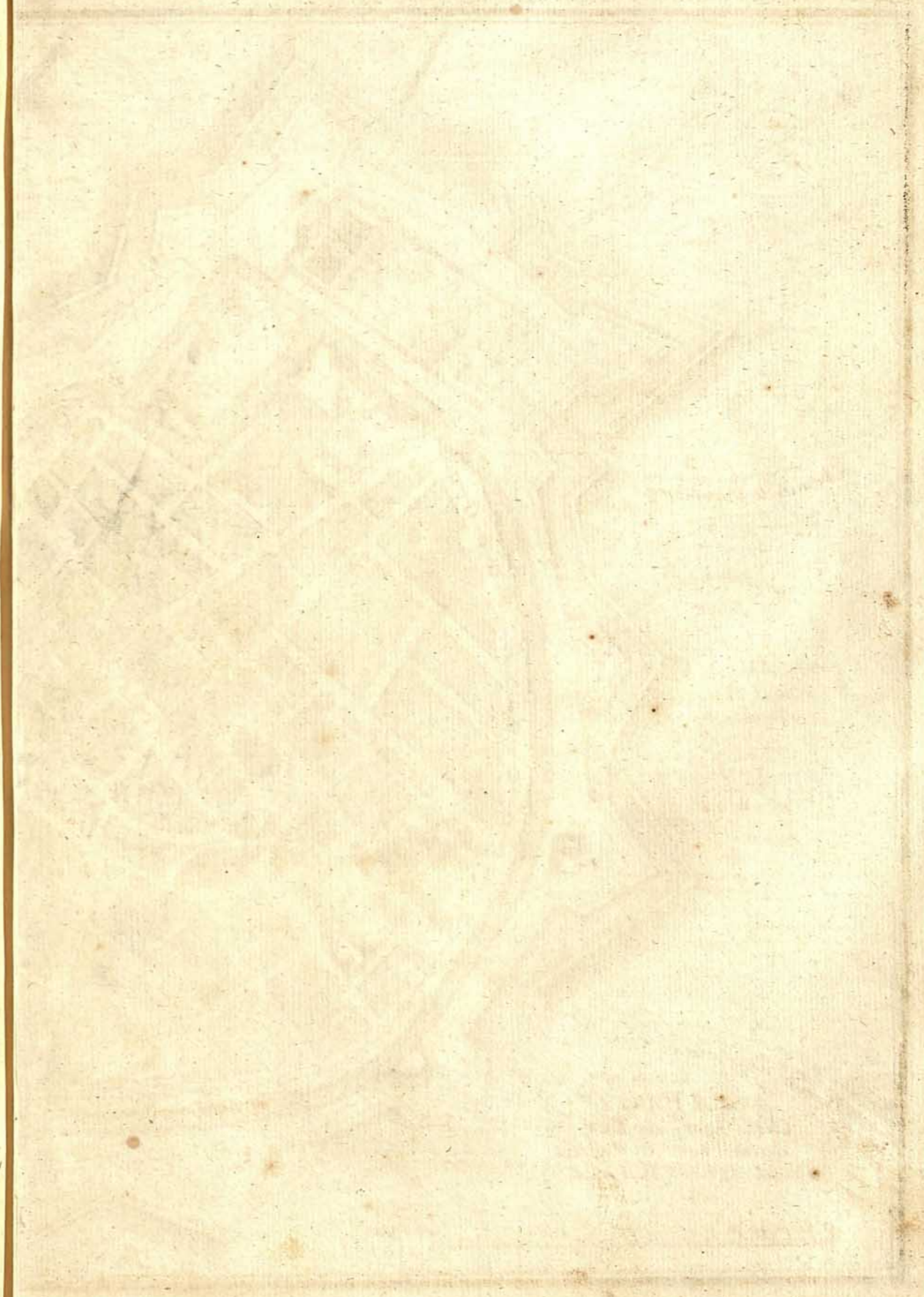
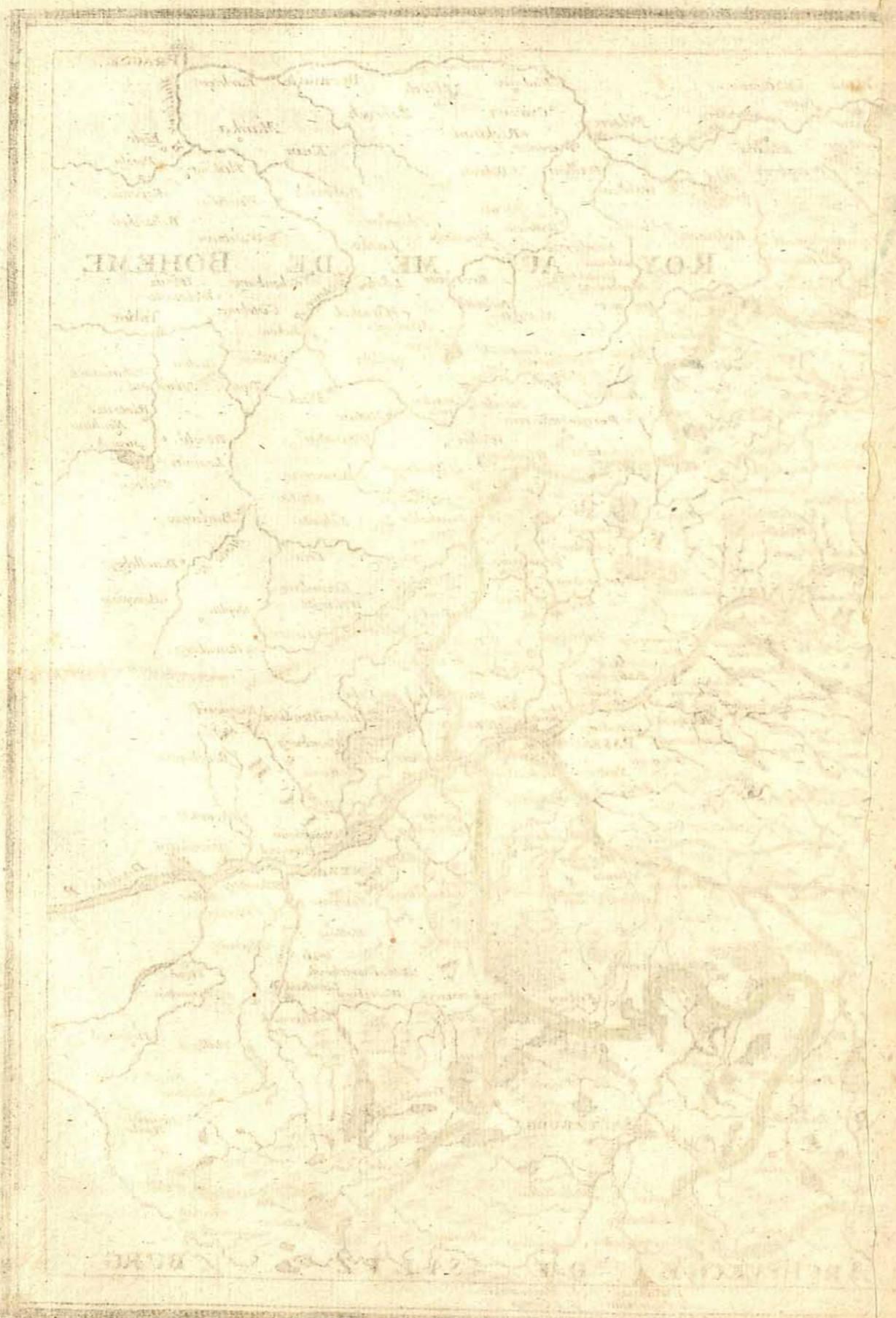


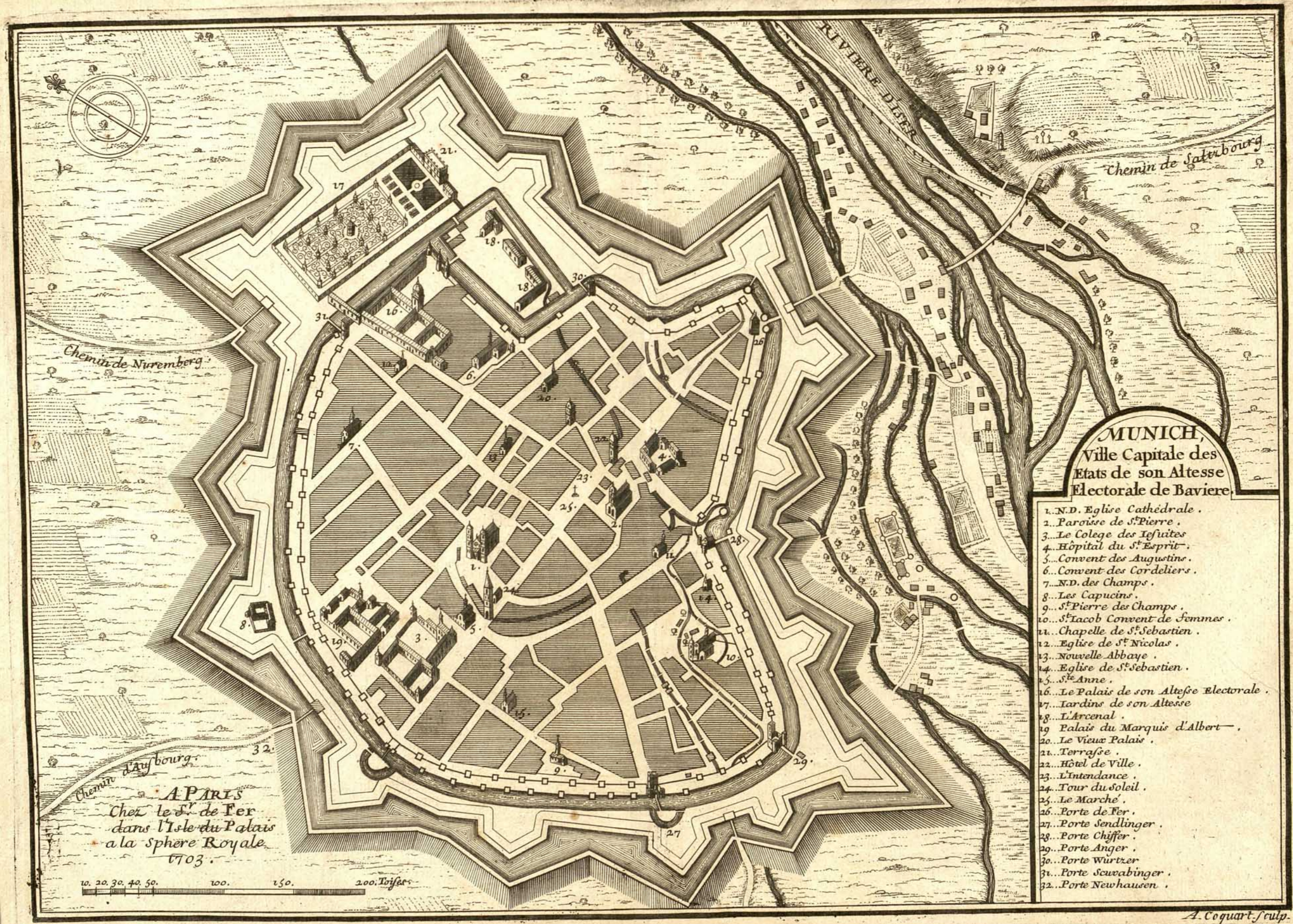

**CERCLE DE BAVIERE.**  
 Par N. de Fer  
 Trois Lieues d'Allemagne  
 Quatre grandes Lieues de France  
 A PARIS  
 Chez L'Auteur dans l'Isle du  
 Palais a la Sphere Royale avec  
 Privilège du Roy. 1705.



Colour Chart #13

1. Wallsee 3. Neumarkt  
 2. Spaurtein 4. S. George





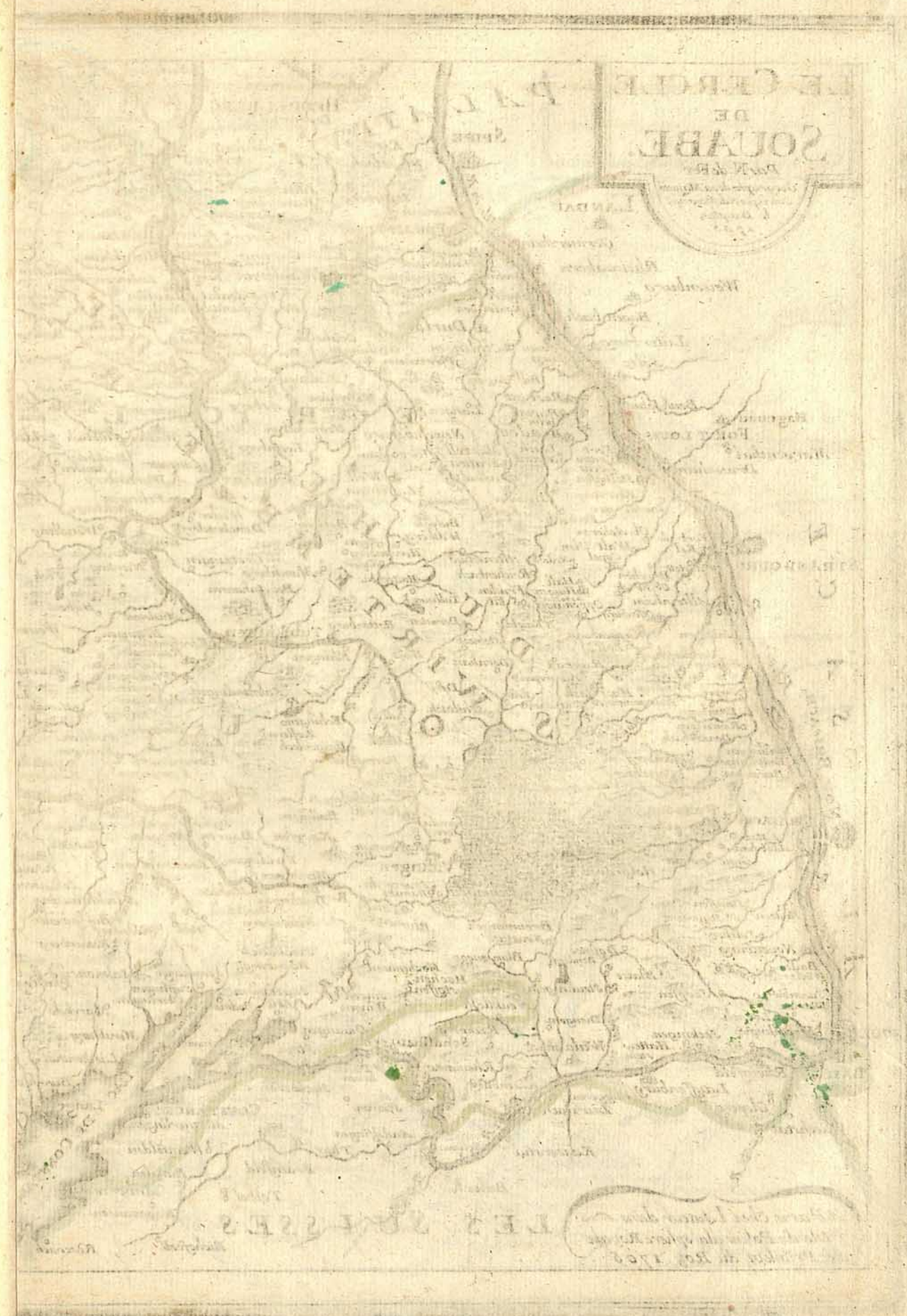

**MUNICH,**  
Ville Capitale des  
Etats de son Altesse  
Electorale de Baviere.

- 1...N.D. Eglise Cathédrale .
- 2...Paroisse de S<sup>t</sup>Pierre .
- 3...Le Colege des Iesuites .
- 4...Hôpital du S<sup>t</sup>Esprit .
- 5...Convent des Augustins .
- 6...Convent des Cordeliers .
- 7...N.D. des Champs .
- 8...Les Capucins .
- 9...S<sup>t</sup>Pierre des Champs .
- 10...S<sup>t</sup>Jacob Convent de Femmes .
- 11...Chapelle de S<sup>t</sup>Sebastien .
- 12...Eglise de S<sup>t</sup>Nicolas .
- 13...Nouvelle Abbaye .
- 14...Eglise de S<sup>t</sup>Sebastien .
- 15...S<sup>t</sup>Anne .
- 16...Le Palais de son Altesse Electorale .
- 17...Jardins de son Altesse .
- 18...L'Arcenal .
- 19...Palais du Marquis d'Albert .
- 20...Le Vieux Palais .
- 21...Terrasse .
- 22...Hôtel de Ville .
- 23...L'Intendance .
- 24...Tour du soleil .
- 25...Le Marche' .
- 26...Porte de Fer .
- 27...Porte Sendlinger .
- 28...Porte Chiffer .
- 29...Porte Anger .
- 30...Porte Würtzer .
- 31...Porte Scwabinger .
- 32...Porte Newhausen .

**APRIS**  
Chez le S<sup>r</sup> de Fer  
dans l'Isle du Palais  
a la Sphere Royale.  
1703.

10. 20. 30. 40. 50. 100. 150. 200. Toises.

A. Coquant sculp.




**LE CERCLE DE SOUABE.**  
 Par N. de Fer  
 Geographe de sa Majesté  
 Catholique et du Roi  
 le Dauphin.  
 1705.


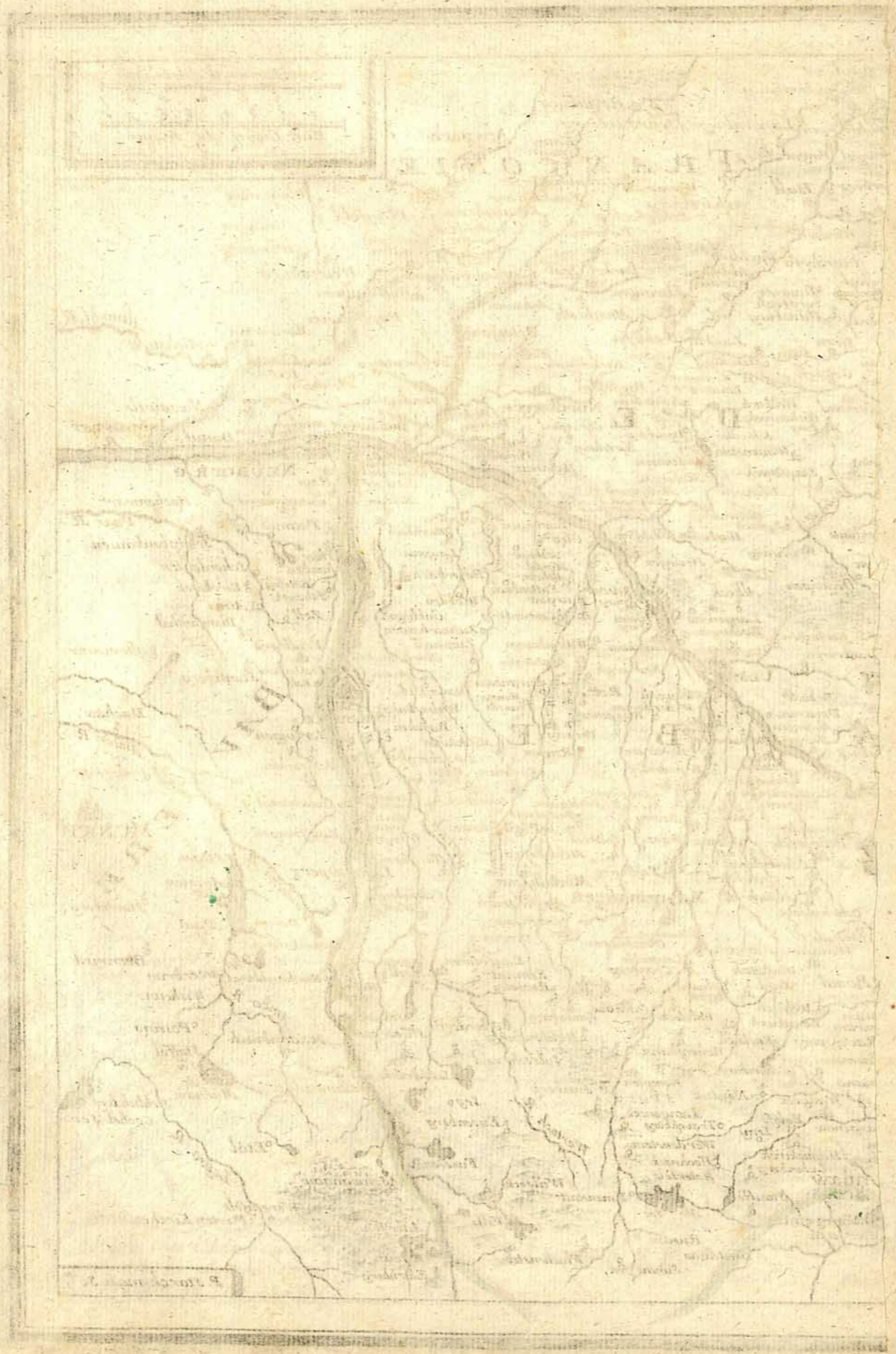
Sept Lieues d'Allemagne  
 1 2 3 4 5 6 7 8  
 Huit Lieues de France  
 1 2 3 4 5 6 7 8



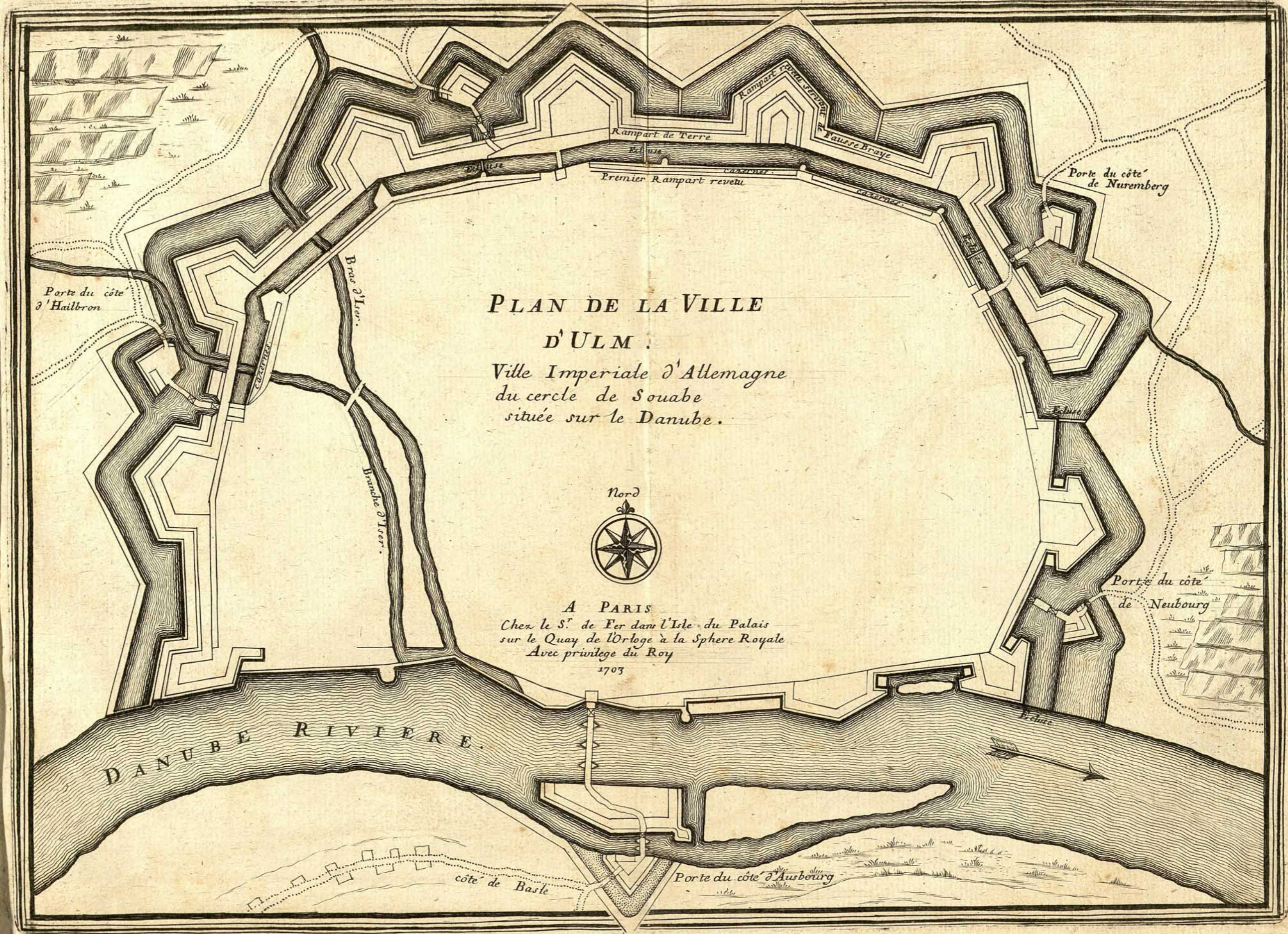
A Paris chez l'auteur dans  
 l'Isle du Palais a la sphere Royale  
 avec Privilège du Roy. 1705.

P. Starck-man Sc.









**PLAN DE LA VILLE  
D'ULM.**  
Ville Imperiale d'Allemagne  
du cercle de Souabe  
située sur le Danube.



A PARIS  
Chez le S.<sup>r</sup> de Fer dans l'Isle du Palais  
sur le Quay de l'Orloge à la Sphere Royale  
Avec privilege du Roy  
1703



# LES XIII. CANTONS DES SUISSES

LEURS ALLIEZ ET LEURS  
SUJETS.

Par N. de Fer.  
Geographe de Sa Majeste' Catholique  
& de Monseigneur le Dauphin




A Paris  
Chez l'Auteur dans l'Isle  
du Palais a la Sphere  
Royale.  
Avec privil' du Roy, 1709.


Echelle  
Six lieues d'une heure de Chem. Chacune.




Colour Chart #13




LES NOMS ET LES ARMES DE




LES NOMS ET LES ARMES DE




LES NOMS ET LES ARMES DE



LES NOMS ET LES ARMES DE



LES NOMS ET LES ARMES DE



LES ARMES DES XIII. CANTONS DES SUISSES suivant leurs Seances ET LES DATTES DE LEURS LIGUES

avec les noms de leurs Villes Capitales Par. N. de Fer.



LES NOMS ET LES ARMES DES ALLIEZ DES CANTONS



LES PAIS SUJETS DES CANTONS.

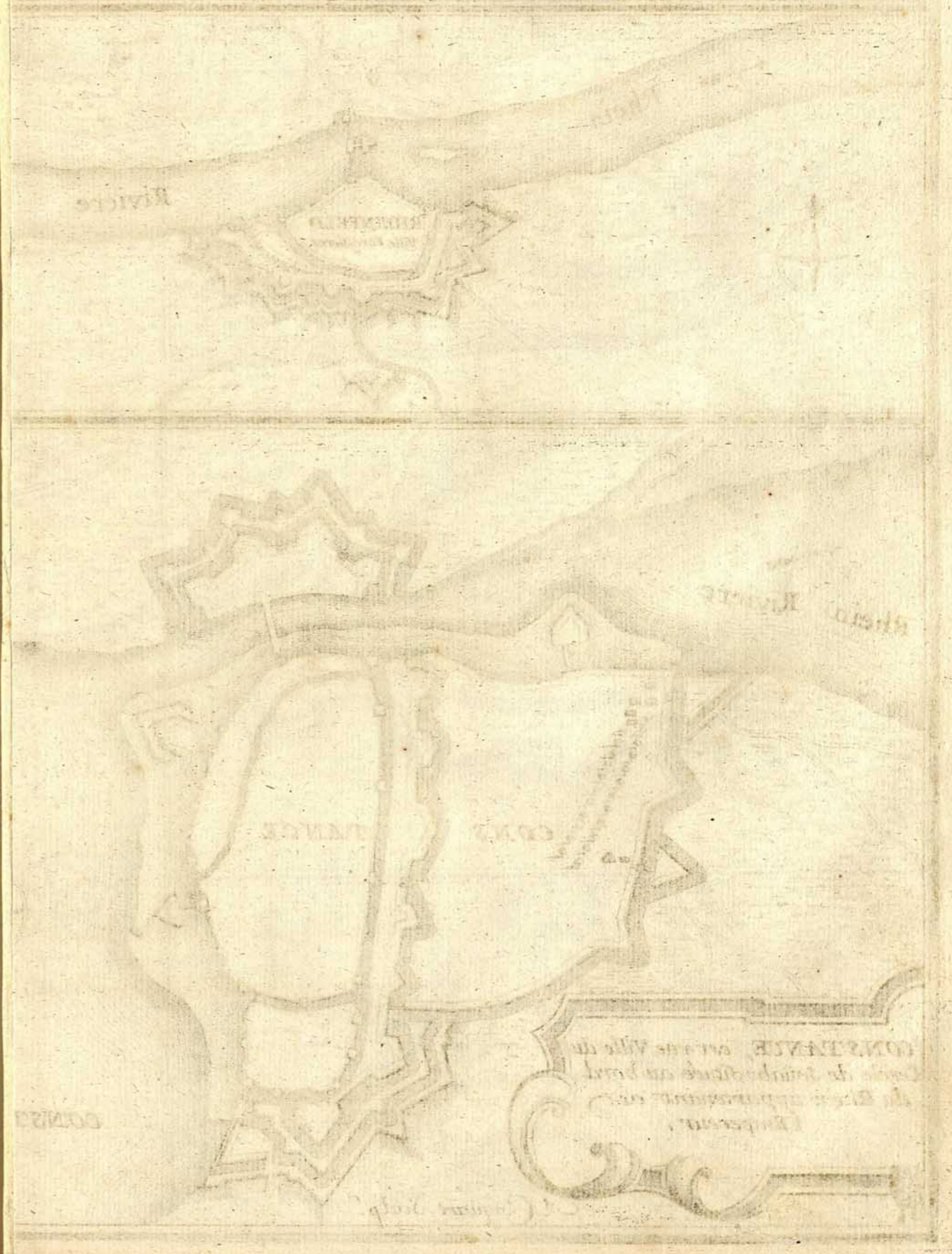


Les Comtés de Baden, de Sargans de Rappersviller, et de Verdemberg. Les Balliages de Bremgarten, Mellingen, les 3. Balliages de Bellinzone, de Gasteren de Ulzenach, de Granson, de Morat, d'Orbe et de Schwarzenburg. La Baronie d'Alt-sax. Le Thurgow, et le Rhinthal, Les Gouvernemens libres vers Meyemberg et le 4. Gouvernemens en Italie de Locarne Mendrisi et de Val-Madia.

En 1308. les 3. cantons Schwitz ou Suisse, Uri et Under-Walden. prirent les Armes et secouër le joug de la Maison d'Autriche, l'Empereur Albert Voyant la revolte de ces peuples qui estoient ses sujets, envoya une Armée dans leur pais pour les remettre en leur devoir; mais il fut assassiné par son Neveu. ses enfans apres sa mort y menerent une Armée de 20000. hommes, qui furent desfaits par une centaine de ce canton de Schwitz; Tellement que ces Autrichiens n'entendant par tout crier que ce mot Schwitz, Schwitz, appellerent de ce nom, non seulement ces premiers rebelles, mais encore tous ceux des autres cantons, qui les imiterent dans leur revolte. Ainsi ce nom leur est resté.

A Paris chez le S<sup>r</sup> de Fer dans l'isle du Palais ala Sphère Royale avec Privilege du Roy. 1703.

LES QUATRE VILLES FORESTIERES 75



LES QUATRE VILLES FORESTIERES

Compiègne	Soissons	Laon	Reims


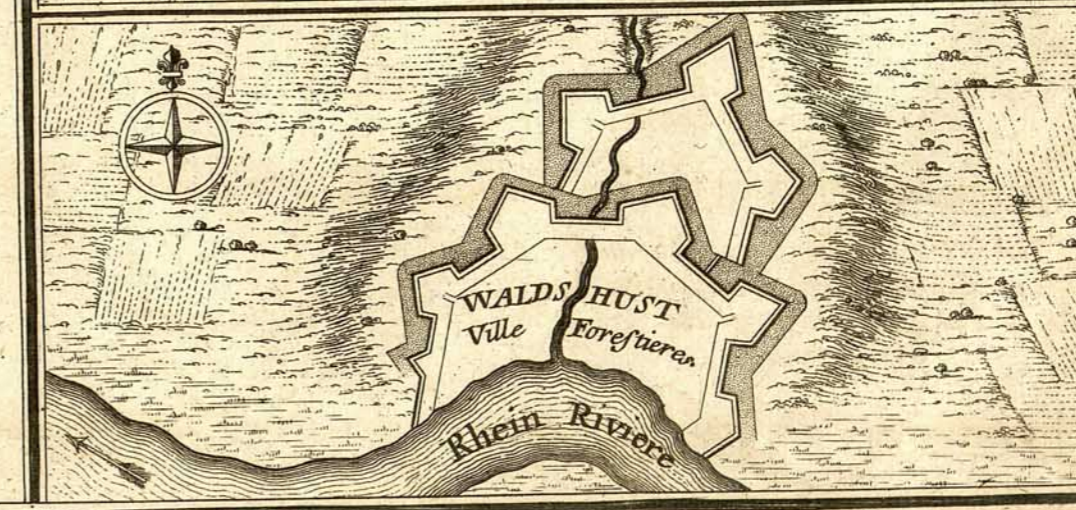
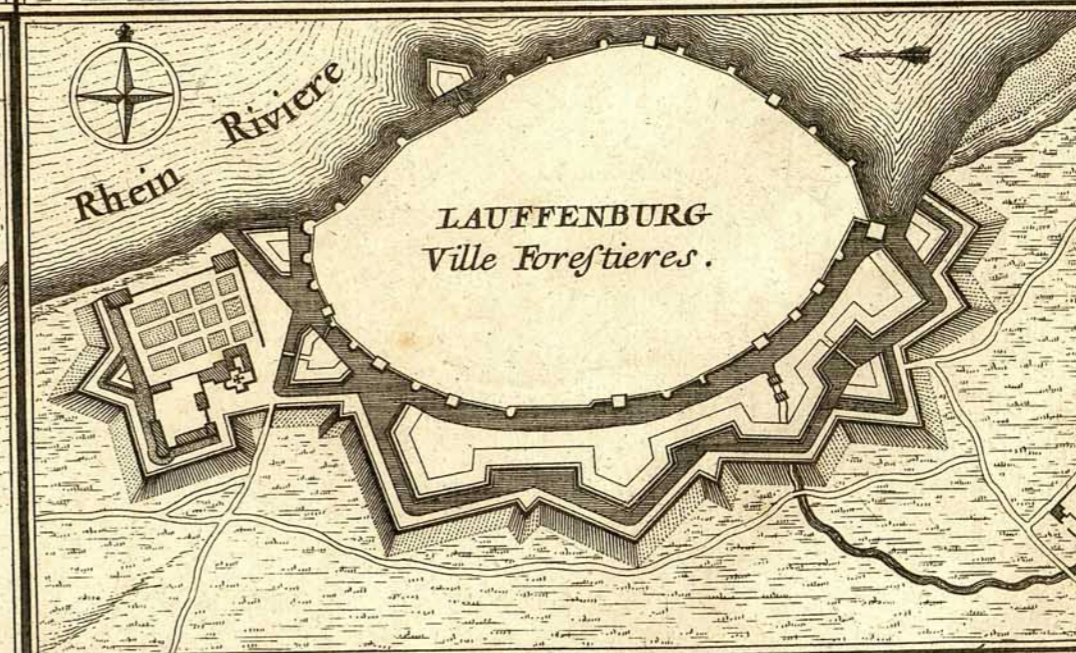
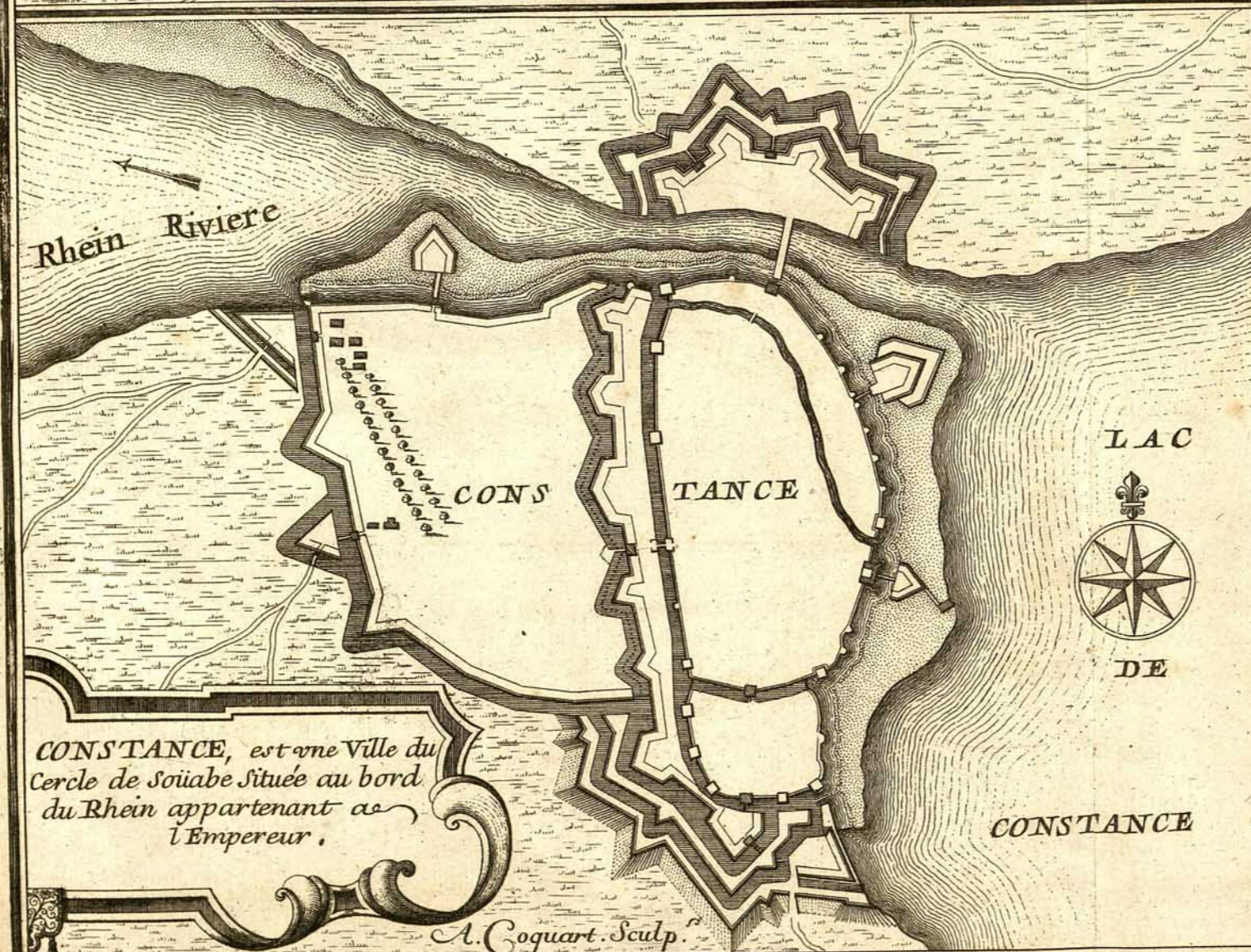
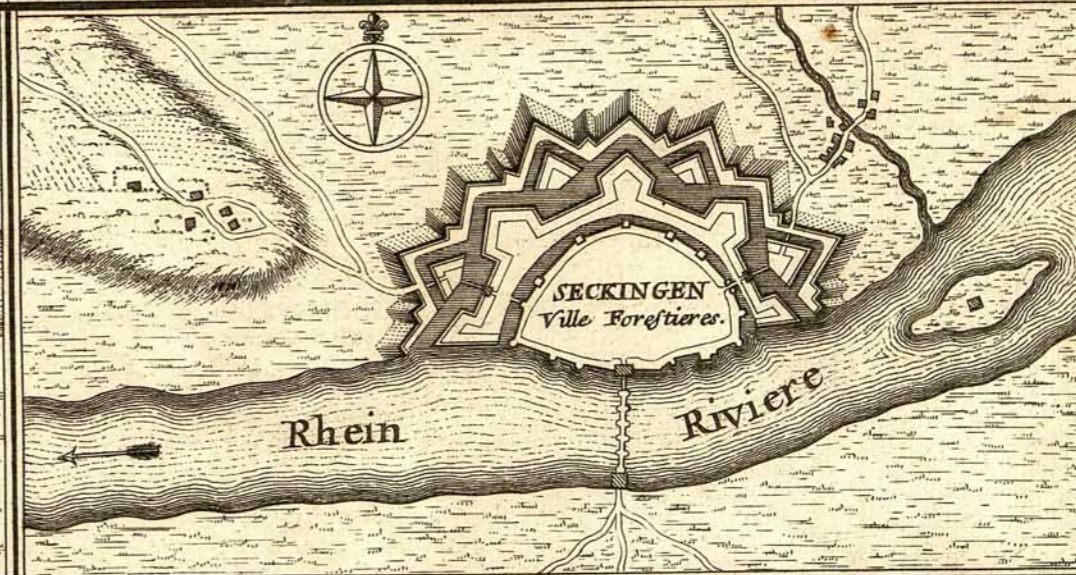
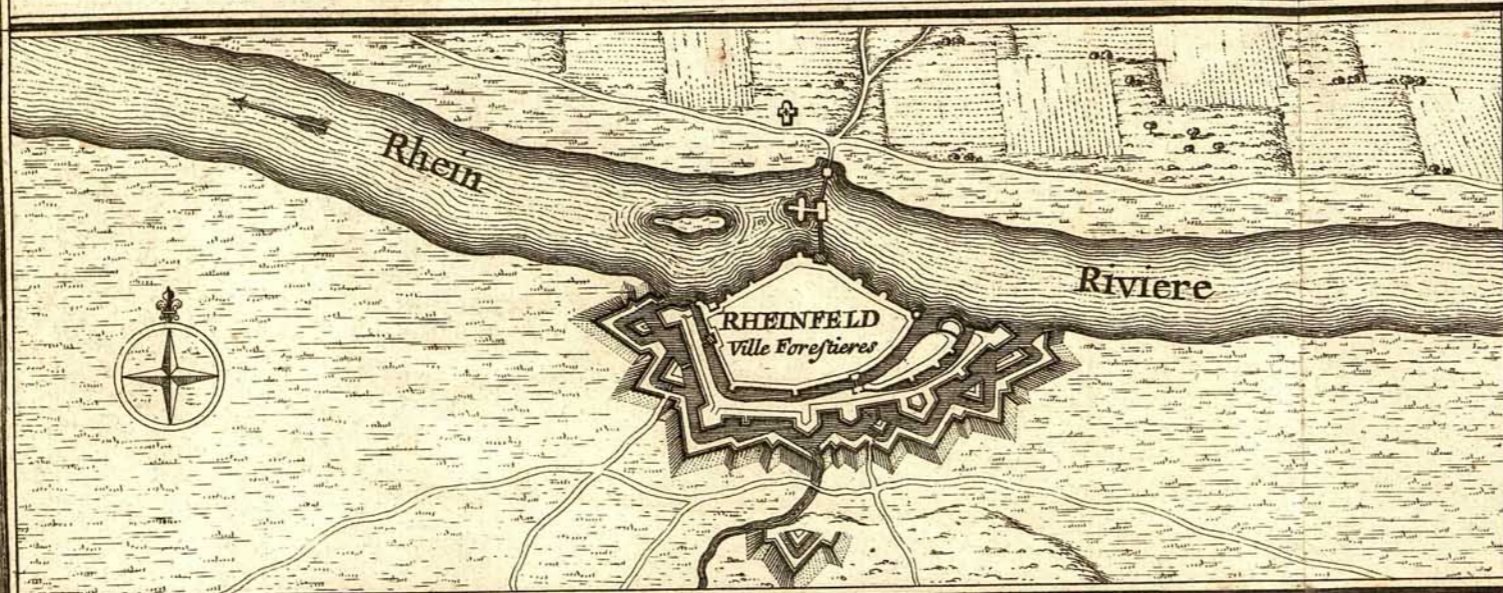
LES QUATRE VILLES FORESTIERES

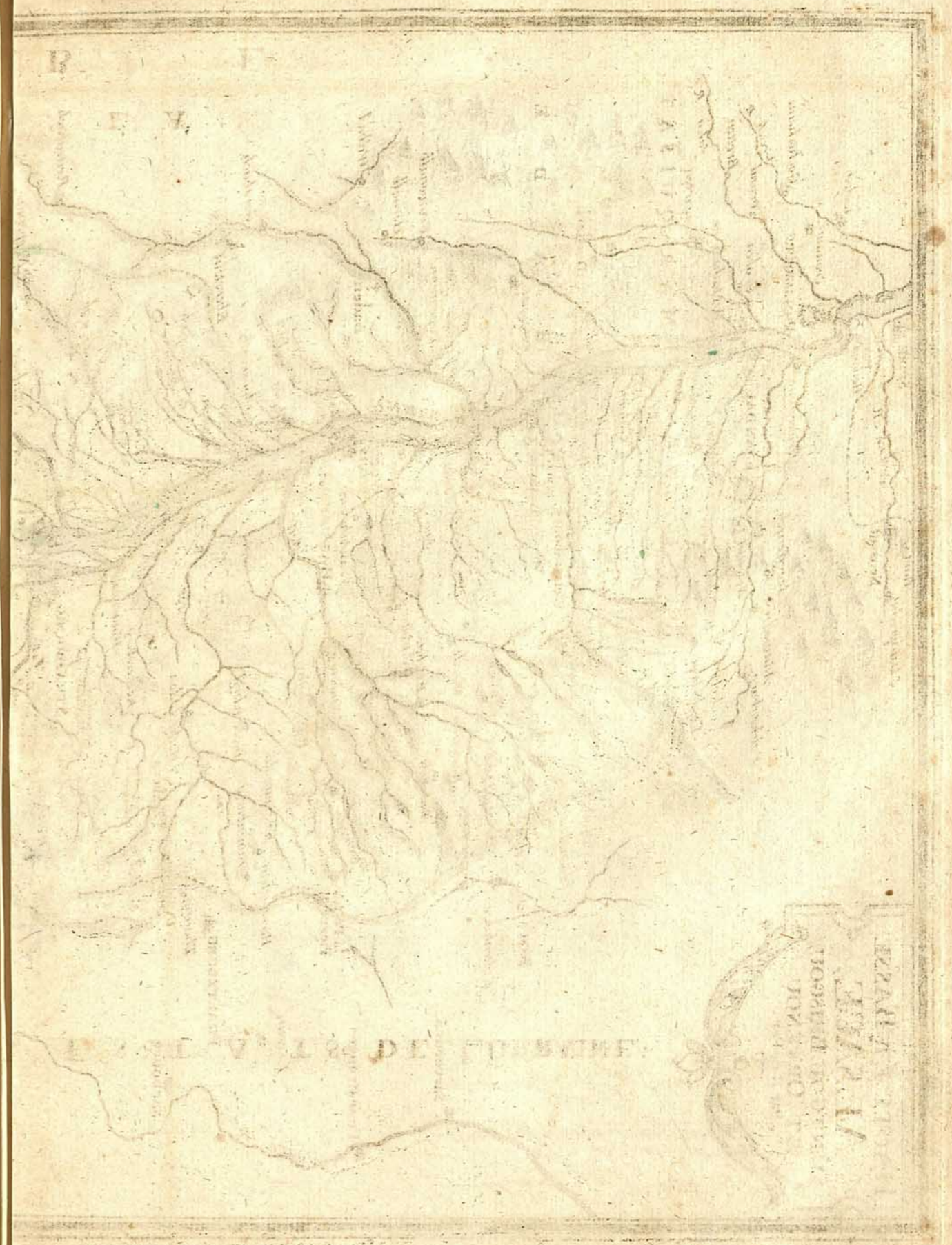
Compiègne	Soissons	Laon	Reims

LES QUATRE VILLES FORESTIERES

Compiègne	Soissons	Laon	Reims

LES QUATRE VILLES FORÊSTIÈRES, Situées sur le Rhein, Sont du Cercle de Souabe et à l'Empereur. Par N. de Fer.  
 A Paris dans l'Isle du Palais à la Sphère Royale avec privilège du Roy 1703.

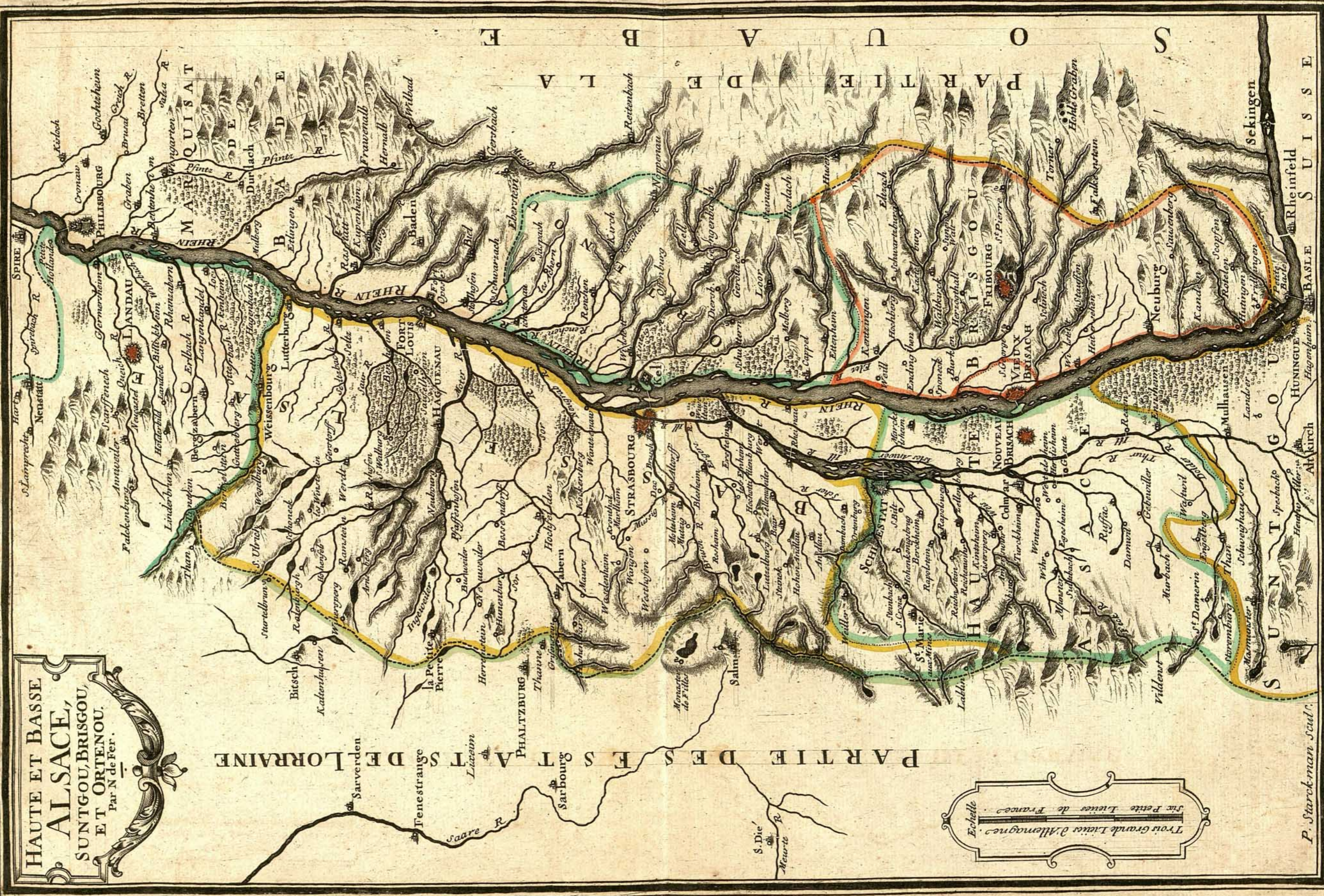








HAUTE ET BASSE  
**ALSACE,**  
SUNTGOU, BRISGOU,  
ET ORTENOU.  
Par N de Fer.



PARTIE DES ESTATS DE LORRAINE

PARTIE DE LA BASSE

Echelle  
Trois Grande Lignes d'Allemagne.  
Six Petite Lignes de France.

P. Starckman Scul.



**PLAN DE LA BATAILLE DE FREDELINGUE**

Gagnée Sur les Imperiaux par l'Armée du Roy commandée par M. le Marquis de Villars le 14. octobre 1702.

mis au jour par N. de Fer. Geographe de Sa Majesté Catholique et de Monsiegnieur le Dauphin

A Paris Dans l'Isle du Palais a la Sphere Royal avec privil. du Roy.

Renvoy des Lettres qui se trouvent dans le Plan.

- A. Marches de l'Armée du Roy sur plusieurs lignes depuis le bout du Pont de Huningue de l'autre côté du Rhein au travers des Retranchemens des Ennemis pour monter sur le Rideau qui ne se pouvoit monter que par l'endroit marqué \* ou par le chemin pres la grosse Batterie marquée 2.
- B. Notre Cavallerie en Bataille au nombre de 33. Escadrons.
- C. Notre Infanterie qui monte la Montagne pour gagner la hauteur sur les Ennemis la Brigade de Robeck resta qu'il bas de la hauteur.
- D. La Cavallerie des Ennemis en Bataille au nombre de 54. Escadrons, il y en eust six detachés pour aller sur la hauteur au secours de leur Infanterie.
- E. Notre Canon a l'approche de la Cavallerie ennemie ou M. de Magnac le fit mettre pour les battre en flanc.
- F. Lieu ou fut notre Canon pendant 2. heures que l'on fut en presence.
- G. Le Canon des Ennemis pendant que l'on fut en presence.
- H. La Cavallerie Ennemie qui marcha en Bataille jusques a 15 pas de la nôtre au nombre de 48. Escadrons 34 a la premiere ligne et 14 a la Seconde M. de Magnac avoit si bien donne ses Ordres que l'on eust a la premiere decharge a bout touchant sans tirer un seul coup, apres quoy notre Cavallerie les Enfersa si vivement lepee ou le sabre a la main que les rompit quoy qu'il ny eust aucun interval, a leur premiere ligne ils furent obligés de prendre la fuite et furent pour suivis lepee dans les reins l'espace de 5. quarts de lieues sans qu'on leur donna le tems de se rallier et cette longue pleine estoit semée d'hommes et de Chevaux morts ou blessez.
- I. Notre Infanterie qui attaqua les Ennemis dans le Bois sur la hauteur les en chassa et se rendit maître du Bois et meme de leur Canon marquée 5.
- K. Marche de 3. Escadrons des Ennemis qui ayant passé derrier nos lignes passerent au travers le village de Weil monterent la hauteur et passerent a la gauche du Bois.
- L. Trois Bataillons des Ennemis qui marcherent en contournant la hauteur

a la gauche de leur Cavallerie pour prendre la nôtre en flanc en cas quelle eust marché a la leur et leur fort de Fredelingue auroit pris par le flanc de la gauche.

M. Fuite des Ennemis par trois ou quatre defiler.


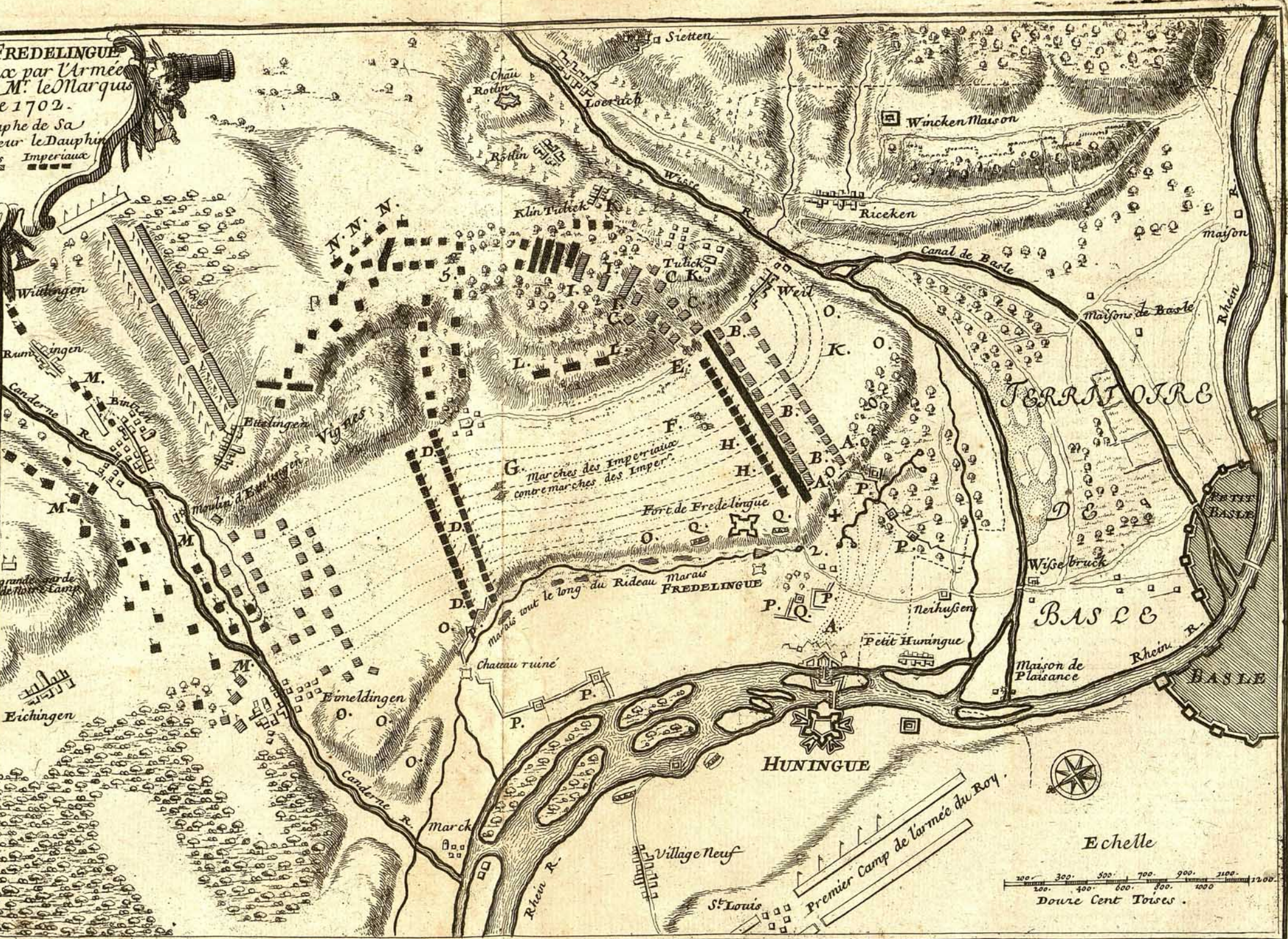
N. Les six Escadrons que le P. de Baden envoya au secours de son Infanterie sur la hauteur.


O. Le Rideau a la teste du Camp des Imperiaux qui leur estoit si avantageux et inaccessible par tout hors par l'endroit ou il y avoit des retranchemens tres forts. P. Leurs Retranchemens Q. leurs Batteries L'Armée du Roy n'a perdu ny étandarts ny Drapeaux ny timbales

ny Canon les Ennemis y ont perdu 11. piéces de Canon 35. tant étandarts que Drapeaux et 4. Piéces de timbales 900. prisonniers beaucoup d'Officiers généraux tués et environ 5000. tués sur le Champ de Bataille ou morts de leurs Blessures Le Roy y a perdu environ 200. Cavaliers 2000. Fantassins M. de Bordes lieutenant general M. de Chauvannes Brigadier et M. le Chevalier de Seve Colonel de Cavallerie.


M. le P. de Bade avoit decampé le matin et avoit comencé a passer le defile il revint sur ses pas des qu'il eut que M. le Marquis de Villars faisoit passer ses troupes sur le Pont.

Le Combat d'Infanterie comença a 11. heures du matin et finit vers les 3. heures, le fort de Fredelingue se rendit le lendemain, il y avoit 400. hommes de garnison. Le Roy en recompence de cette Victoire déclara le 21. octobre de la même année le Marquis de Villars Maréchal de France et donna a M. le Comte de Choiseul son beau frere qui en avoit apporté la Nouvelle a Fontainebleau, le Regiment de Cavallerie du Chevalier de Seve. Enté les autres suites avantageuse que cette victoire apporte celle d'assurer un passage sur le Rhein n'est pas une des moindres. M. le P. Louis de Baden avoit envi. 22000. hommes, Et M. le Marquis de Villars n'en avoit que 15000.





Handwritten text in a small rectangular box at the bottom of the left page. The text is written in a cursive script and is mostly illegible due to fading and the angle of the page. It appears to be a descriptive note or a legend related to the map above.



Handwritten text at the bottom of the right page, continuing from the left page. It is written in a cursive script and is mostly illegible due to fading and the angle of the page. It appears to be a descriptive note or a legend related to the map above.

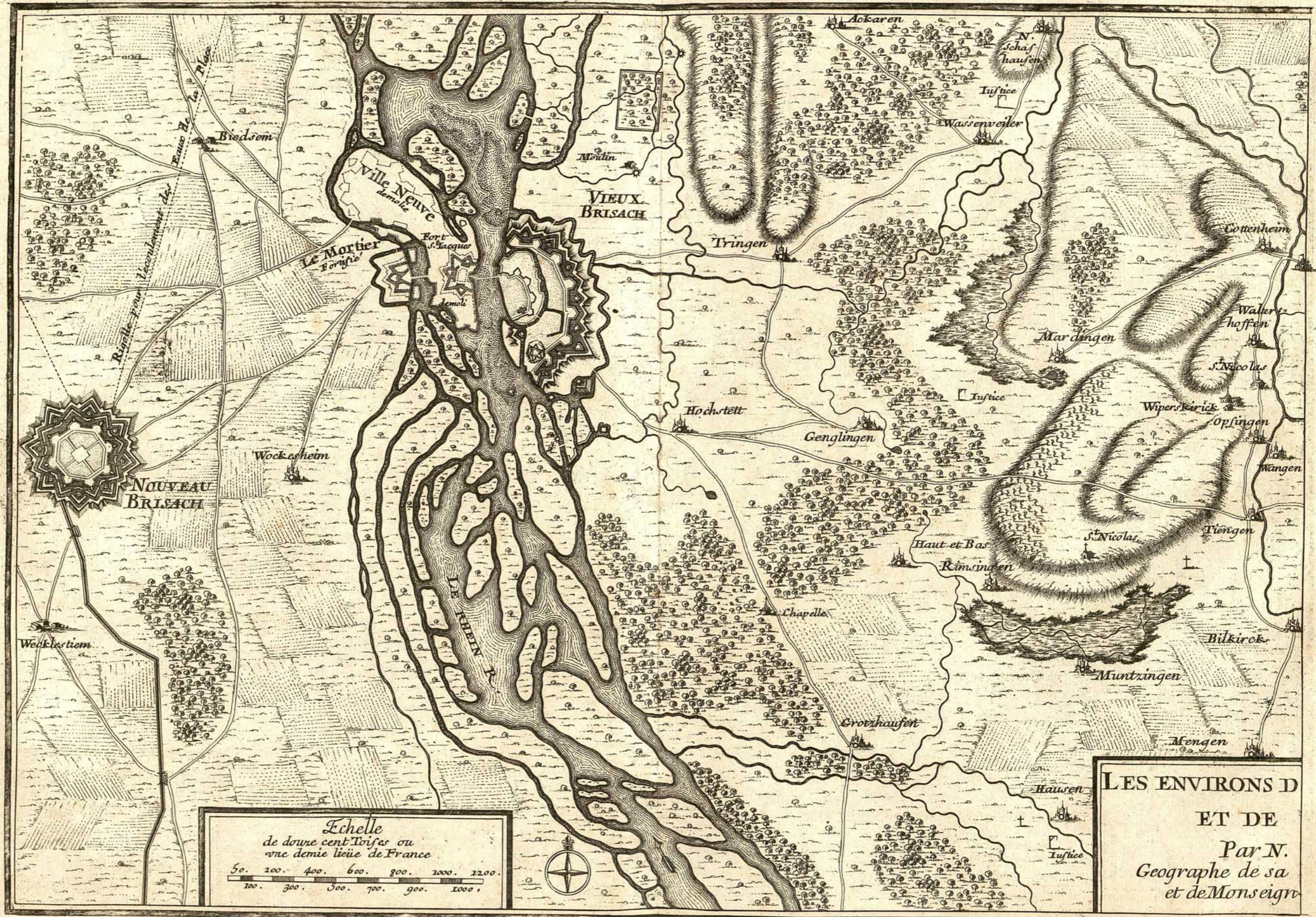


LES DEUX BRISACHS  
FRIBOURG  
de Fer  
Majeste Catholique  
sur le Dauphin.

ala Sphere Royale avec privilege du Roy 1703.

A. Coquart sculp.





LES ENVIRONS D  
ET DE  
Par N.  
Geographe de sa  
et de Monseigr

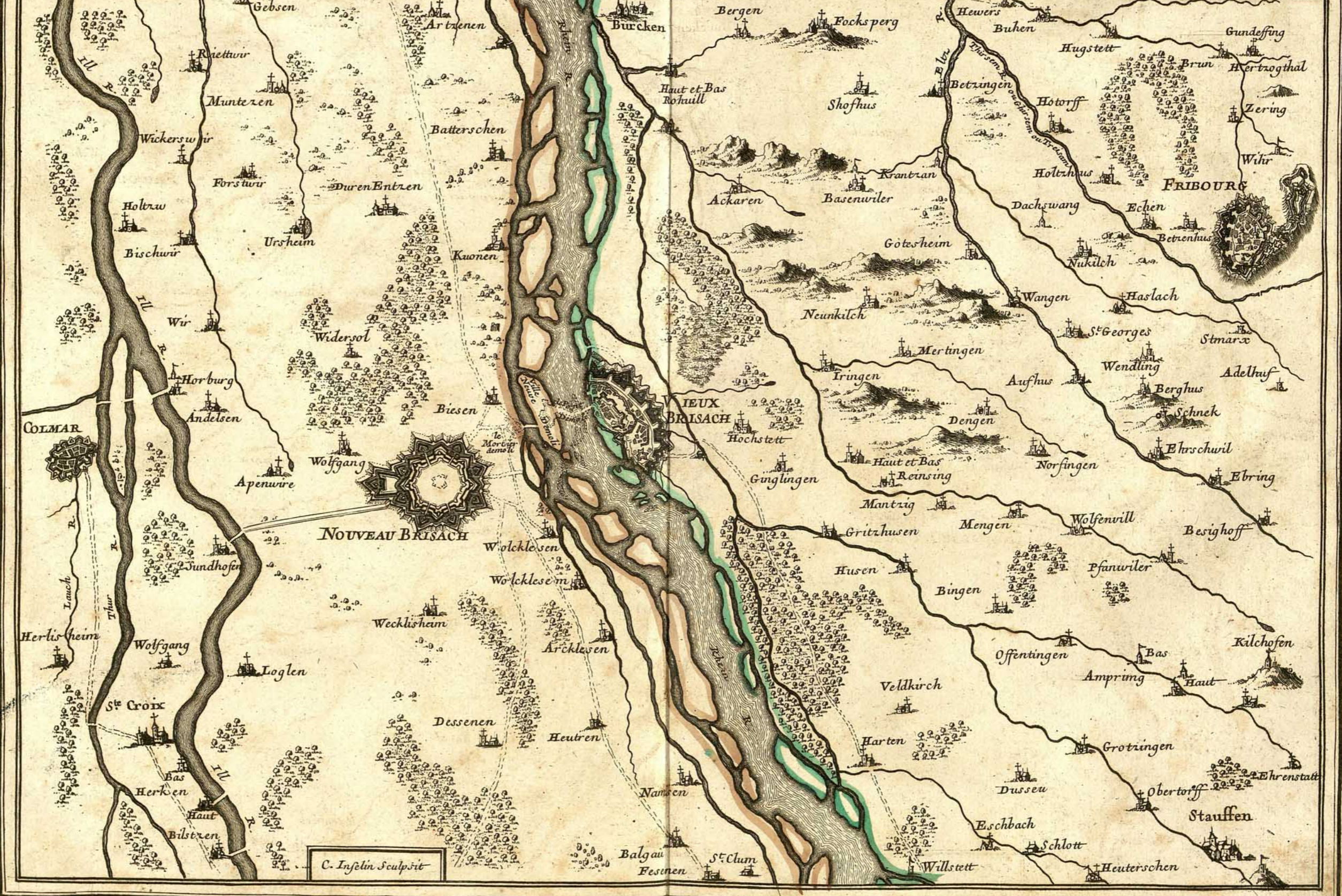
A. Coquart sculp.

A Paris chez l'Auteur dans l'Isle du Palais






Echelle Une Lieue Commune d'Allemagne LES ENVIRONS DES DEUX BRISACHS. Par N. de Fer, Geog. de Sa Majesté Catholique et de Monseigneur le Dauphin.





C. Infelin Sculptit

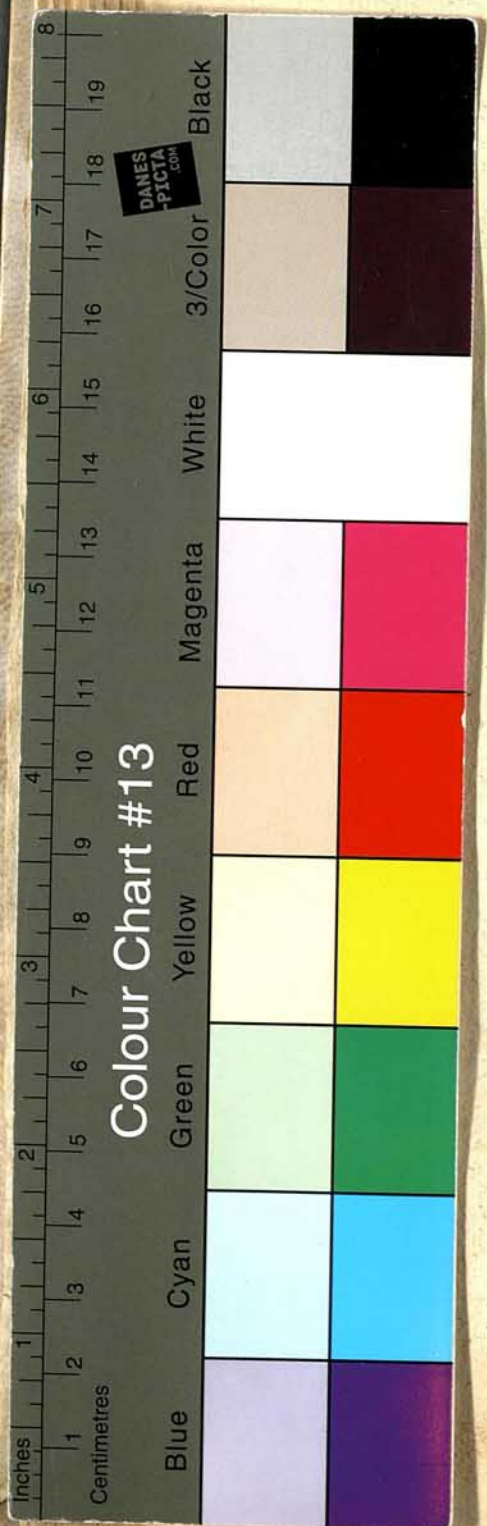




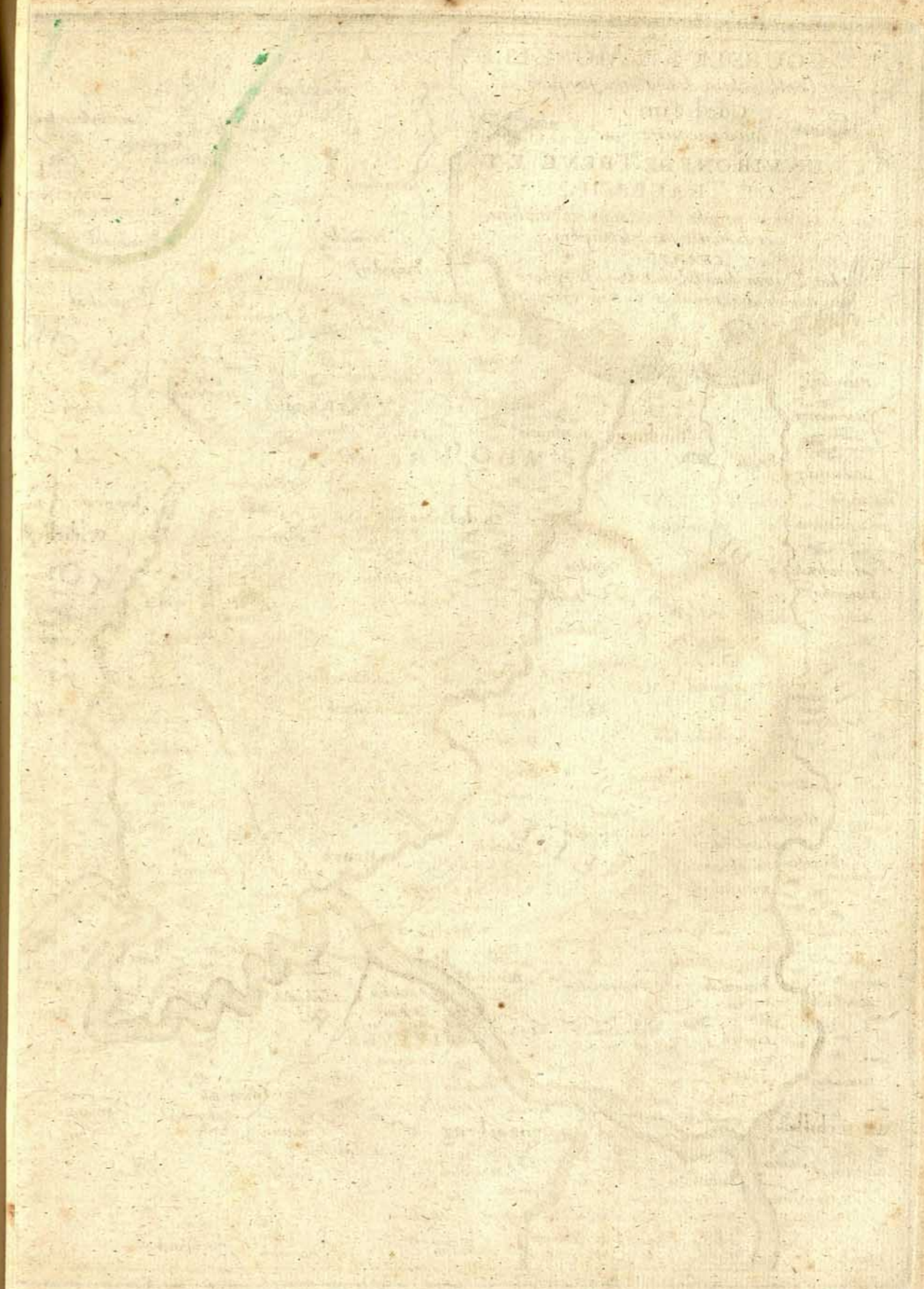





LE COURS DU RHEIN depuis MAYENCE jusques a COBLENS. Ou se Trouvent Partie Des Etats de TREVES. DE MAYENCE et DU PALATINAT DU RHEIN. les Comtes de CAZENELLENBOGEN et de SPANHEIM. & Par N. de Fer. Geog. de sa Maies<sup>te</sup> Catholique et de Monsie<sup>r</sup> le Dauphin



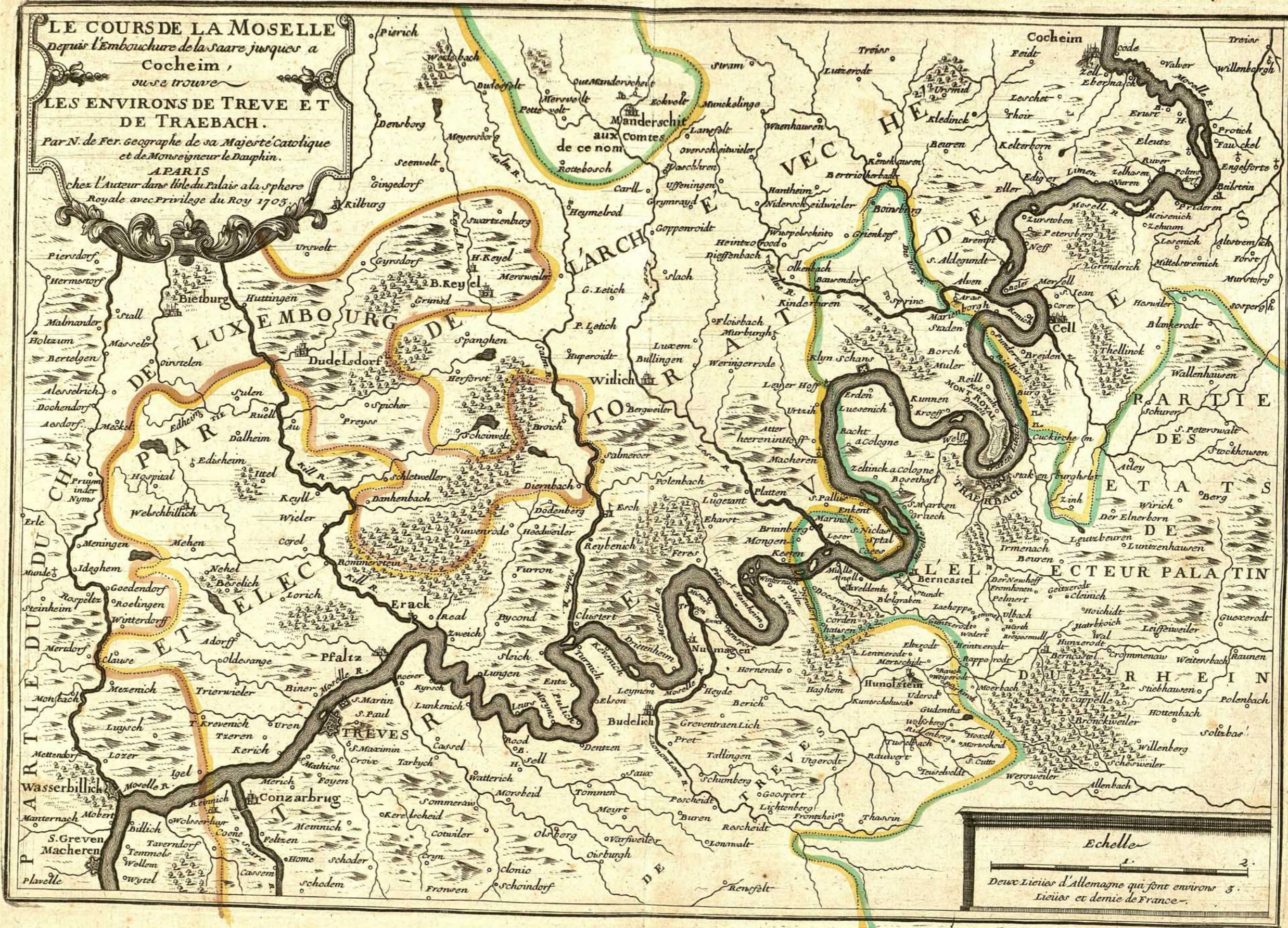
Colour Chart #13



**LE COURSE DE LA MOSELLE**  
 depuis l'embouchure de la Saare jusques a  
 Cochem,  
 ou se trouve  
**LES ENVIRONS DE TREVE ET**  
**DE TRAEBACH.**

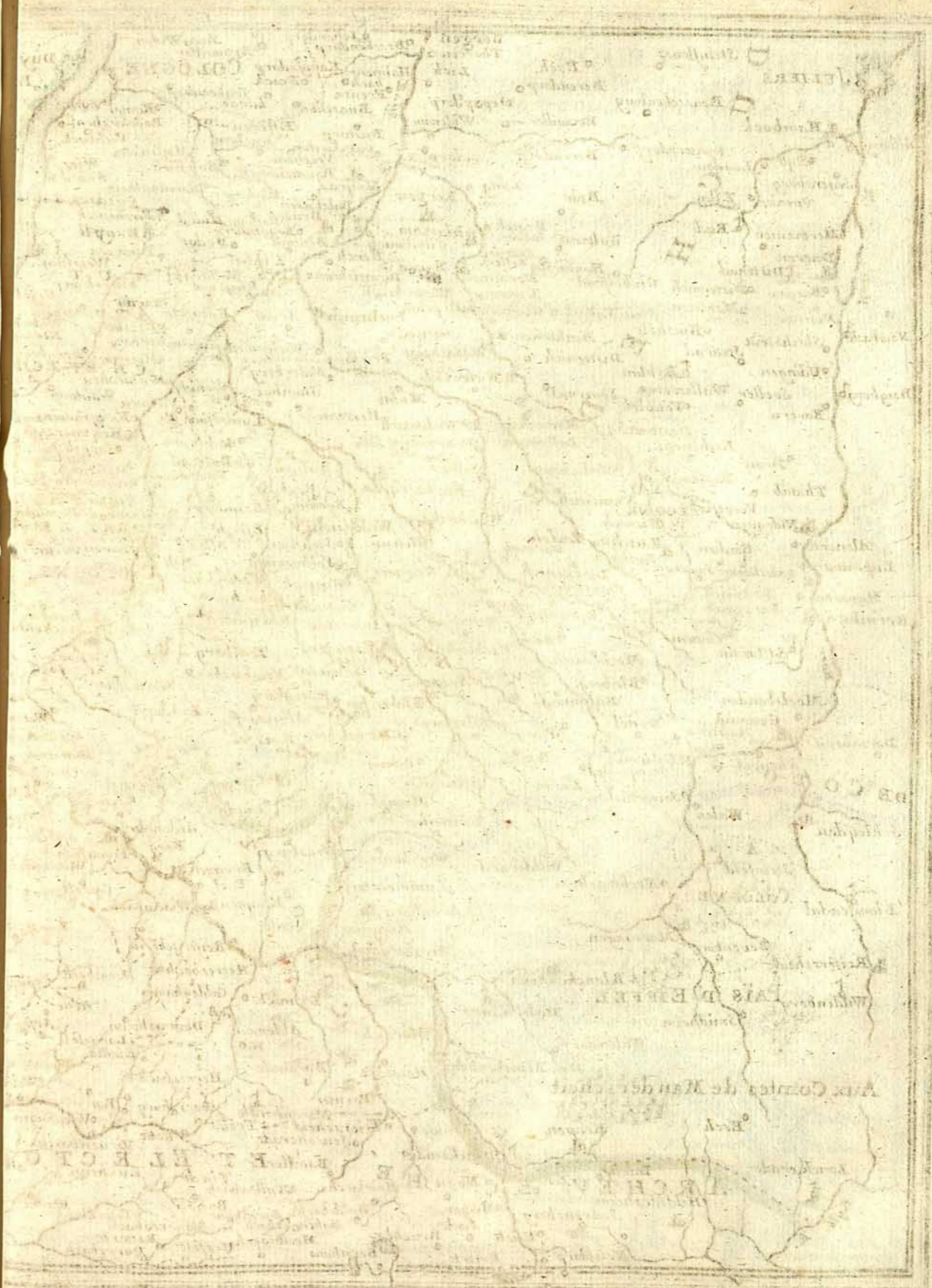
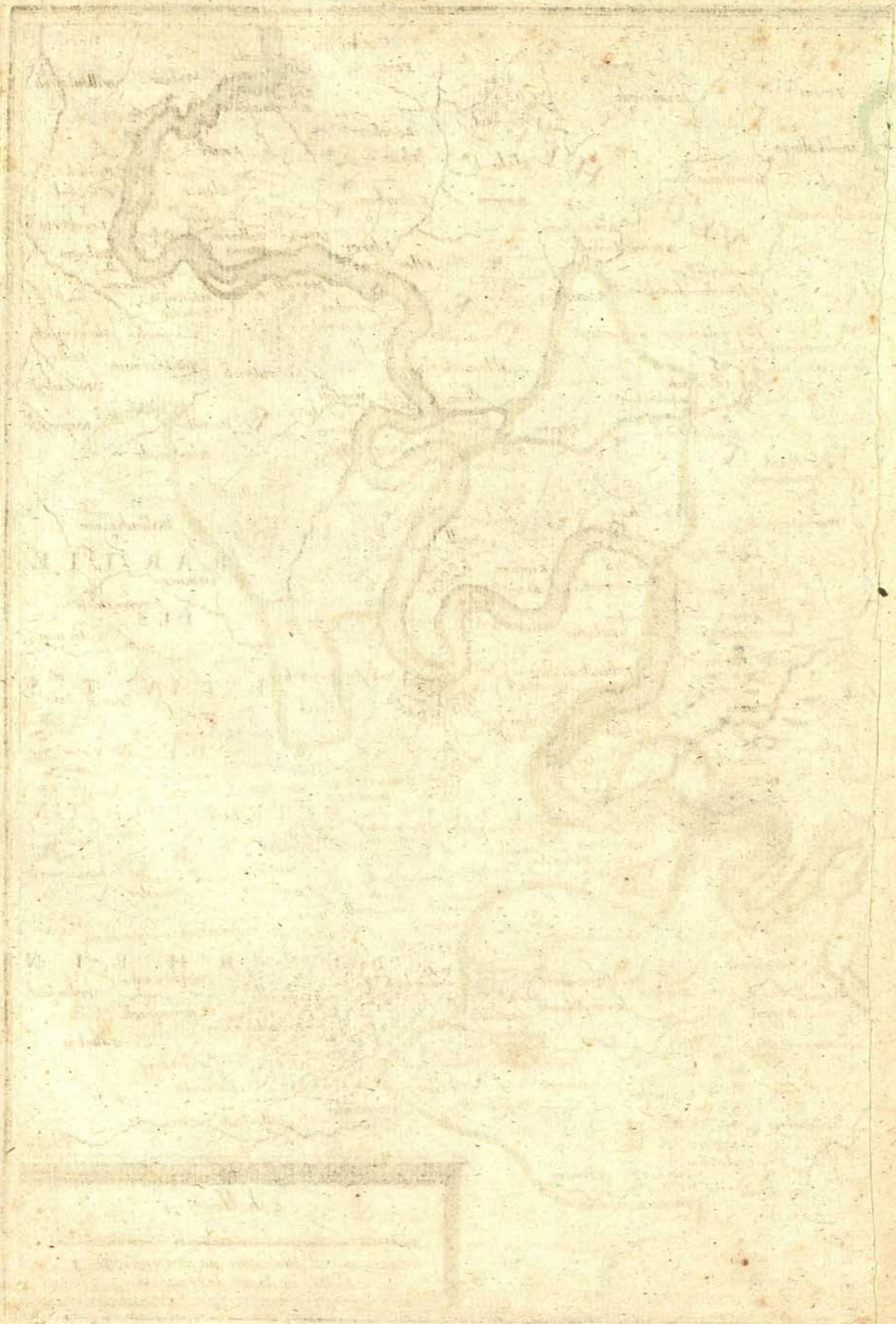
Par N. de Fer. Geographe de sa Majesté Catholique  
 et de Monseigneur le Dauphin.

A PARIS  
 chez l'Auteur dans l'île du Palais a la sphere  
 Royale avec Privilège du Roy 1703.



Colour Chart #13

Echelle  
 Deux Lieues d'Allemagne qui font environ 3.  
 Lieues et demie de France.



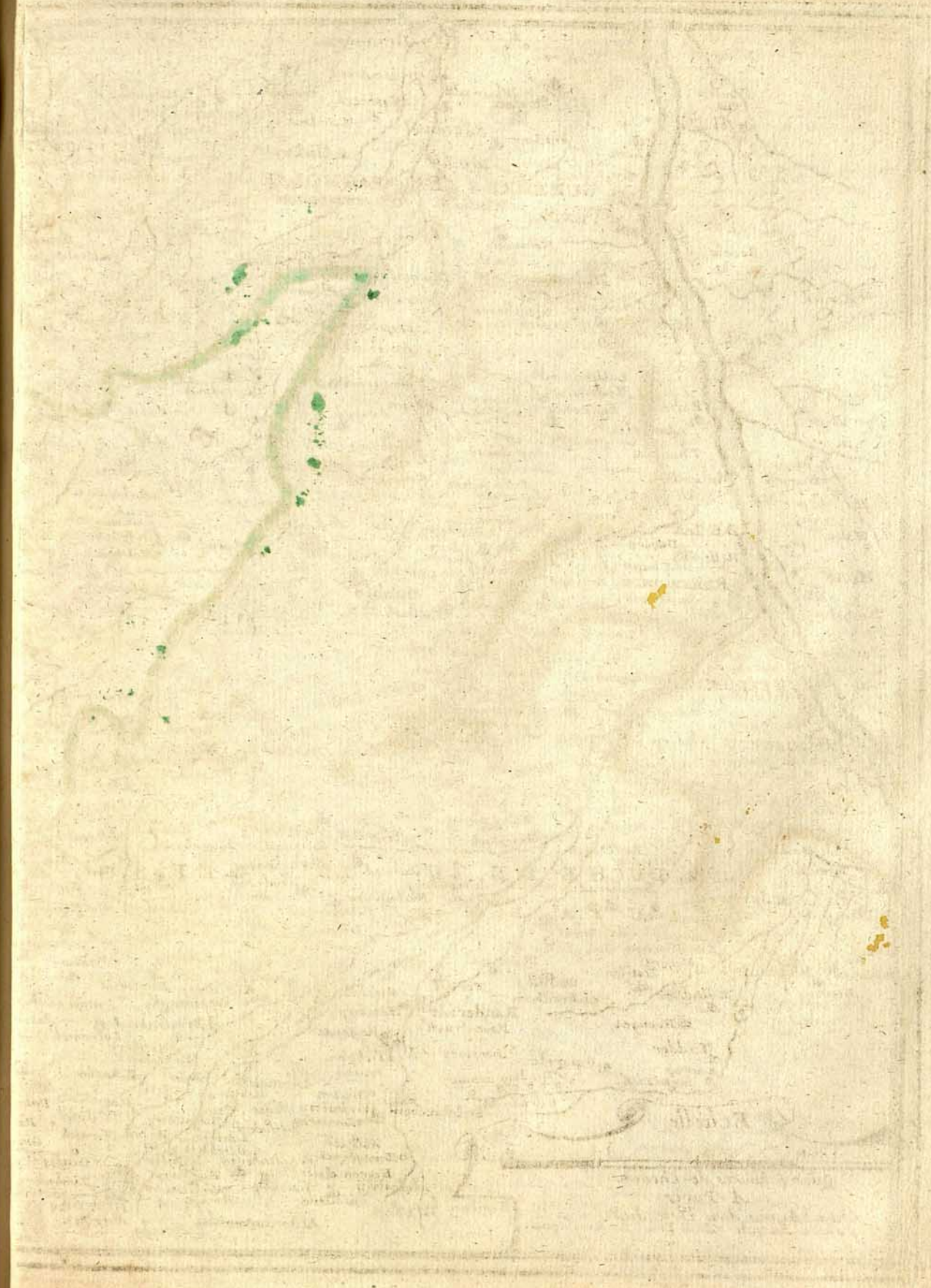
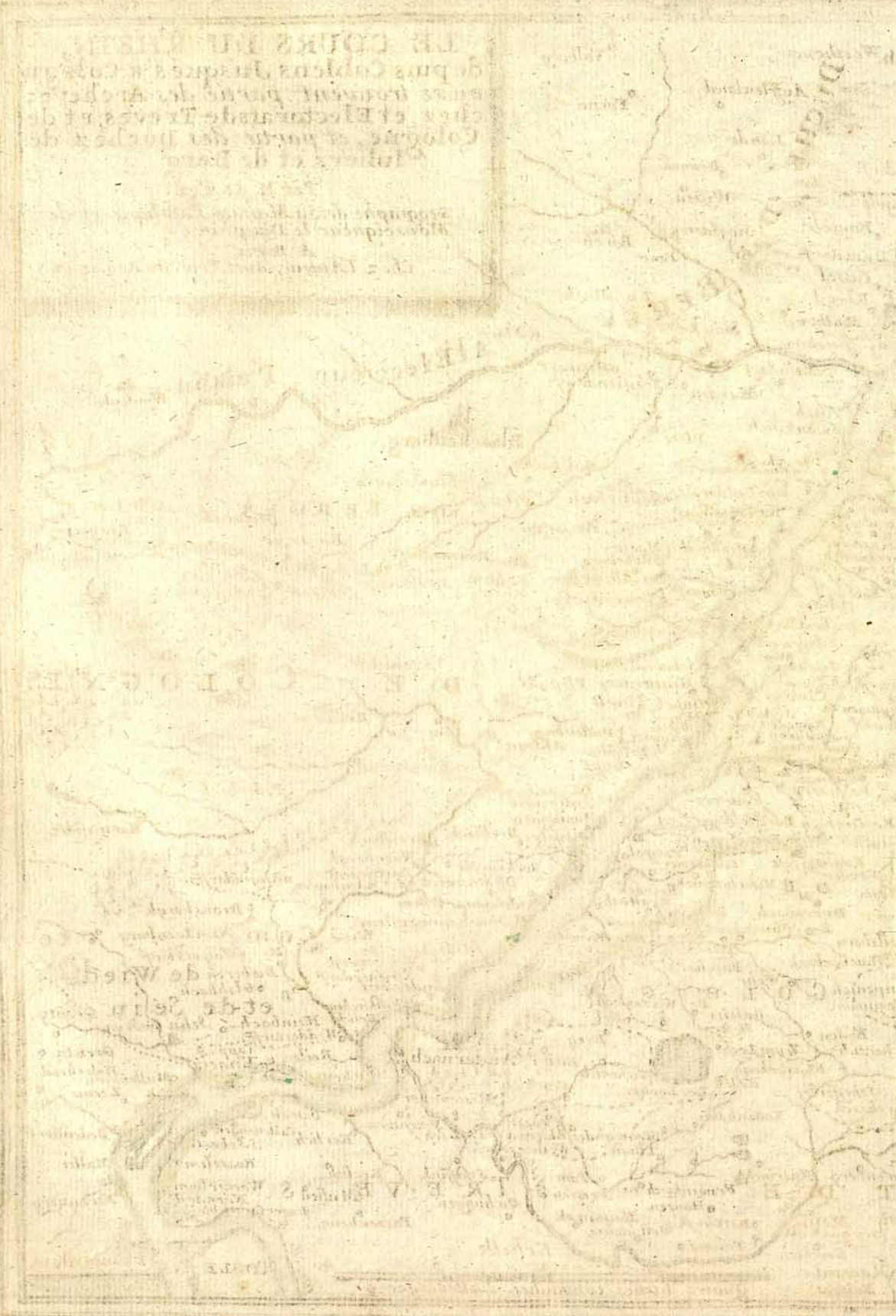




**LE COURS DU RHEIN,**  
*de puis Coblens Jusques a Cologne,*  
*ou se trouvent partie des Archevê-*  
*chez et Electorats de Treves, et de*  
*Cologne, et partie des Duchez de*  
*Juliers et de Berg.*

Par N. de Fer.  
 Geographe de Sa Majesté Catholique et de  
 Monseigneur le Dauphin.  
 A Paris  
 Chez l'Auteur, Avec Priv. du Roy. 1702.

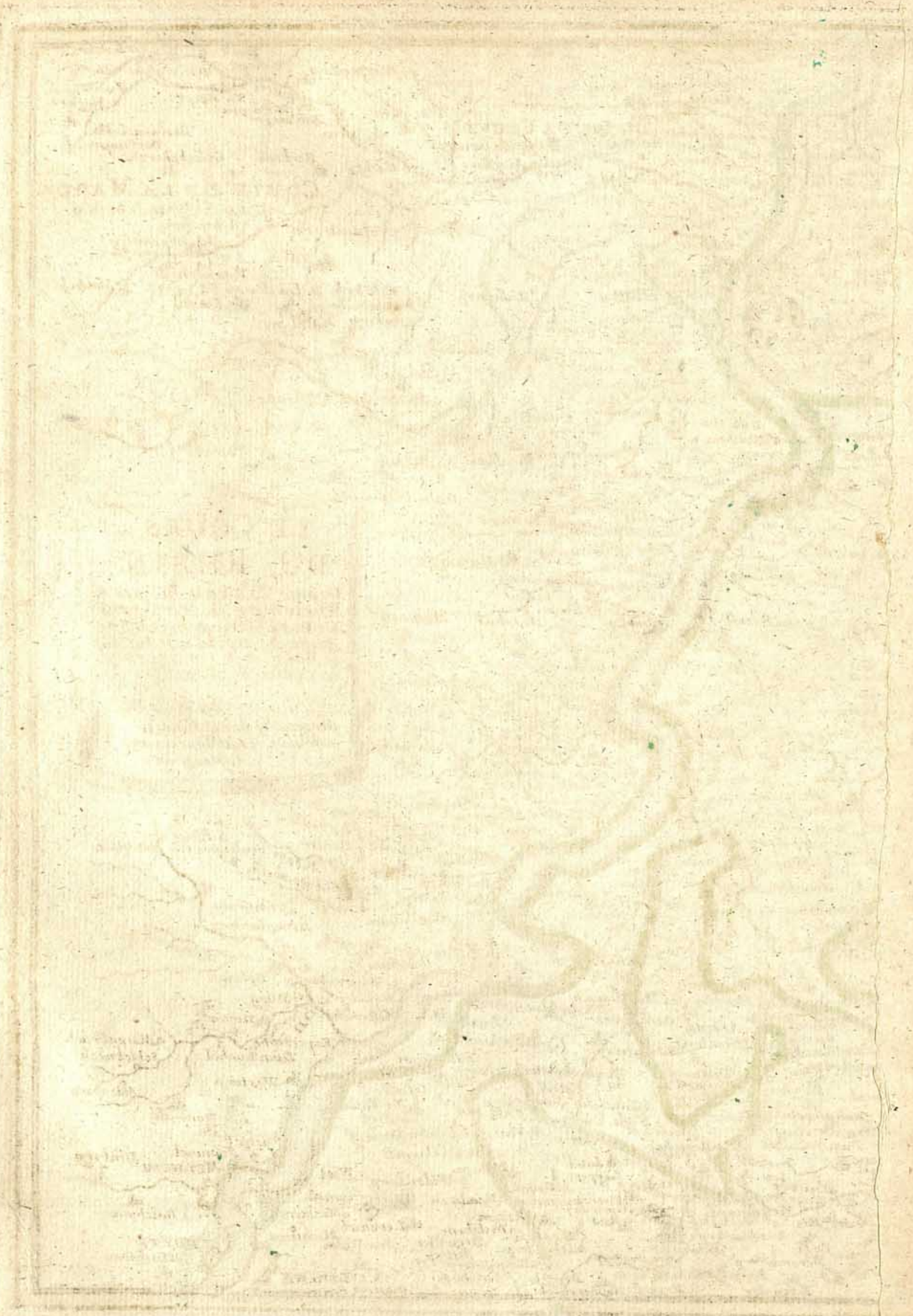






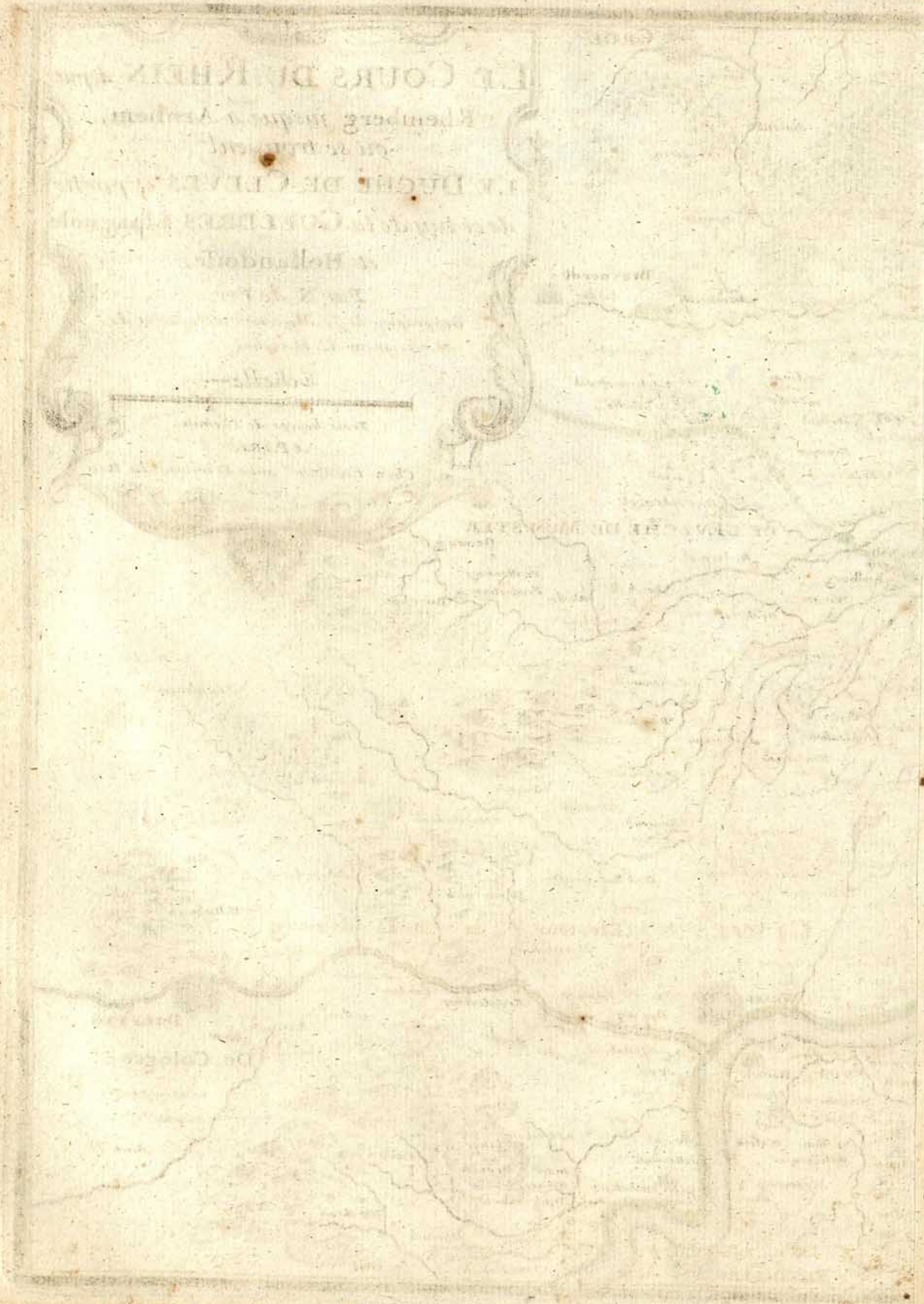


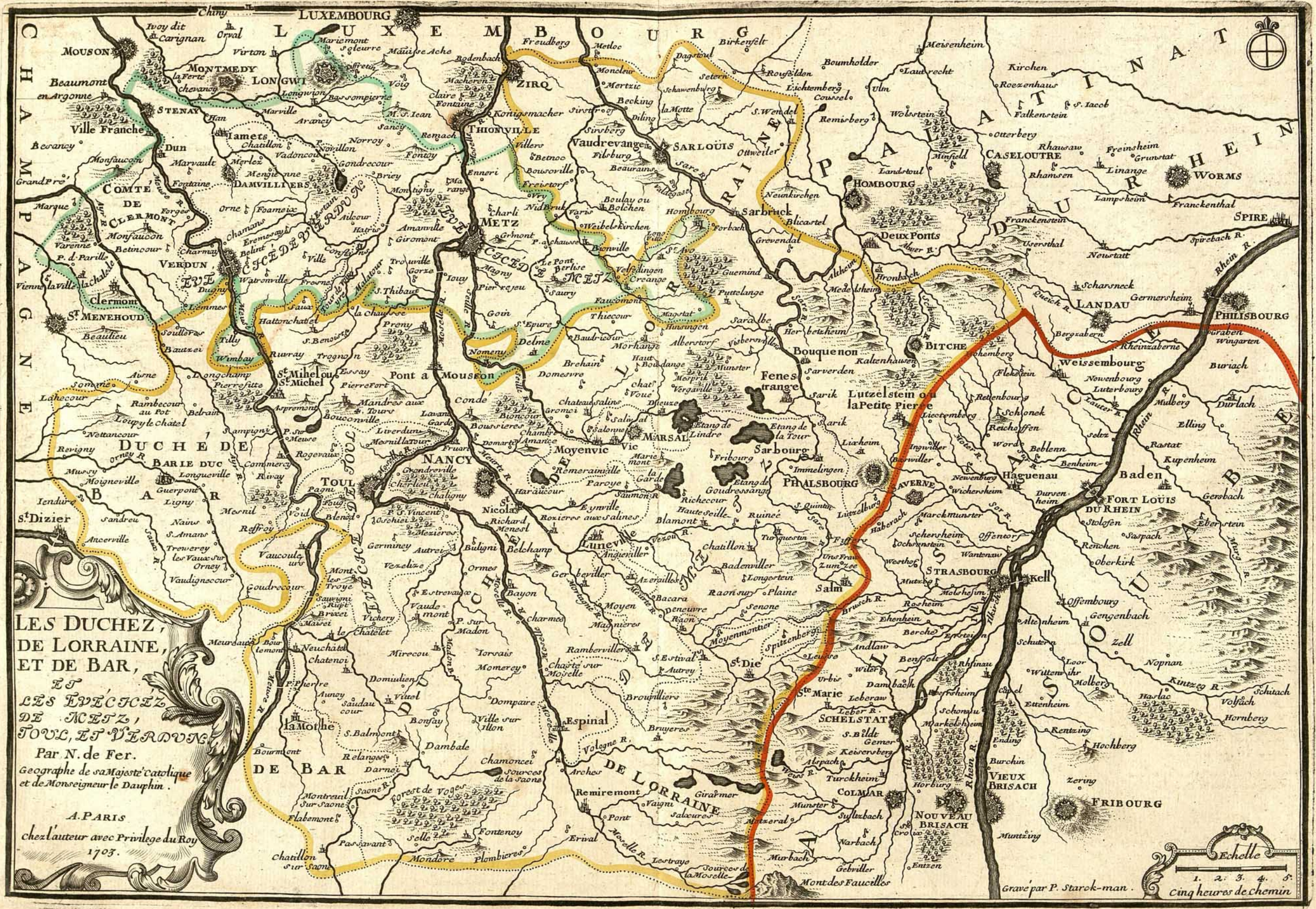
**LE COURS  
DU RHEIN**  
Depuis Cologne, Jusques a  
Rheinberg, ou se trouvent  
Le Bas Electorat de Cologne  
Partie des Duchez de Juliers,  
de Berg, et de Gueldres et  
le Comte de Meurs.  
  
Par N. de Fer.  
Geographe de sa Majeste  
Catholique, et de Monseigneur  
le Dauphin.


Echelle  
Quatre heures de Chemin.  
A Paris  
Chez l'Auteur dans l'Isle du Palais a la  
Sphere Royale. Avec Priv. du Roy 1702.














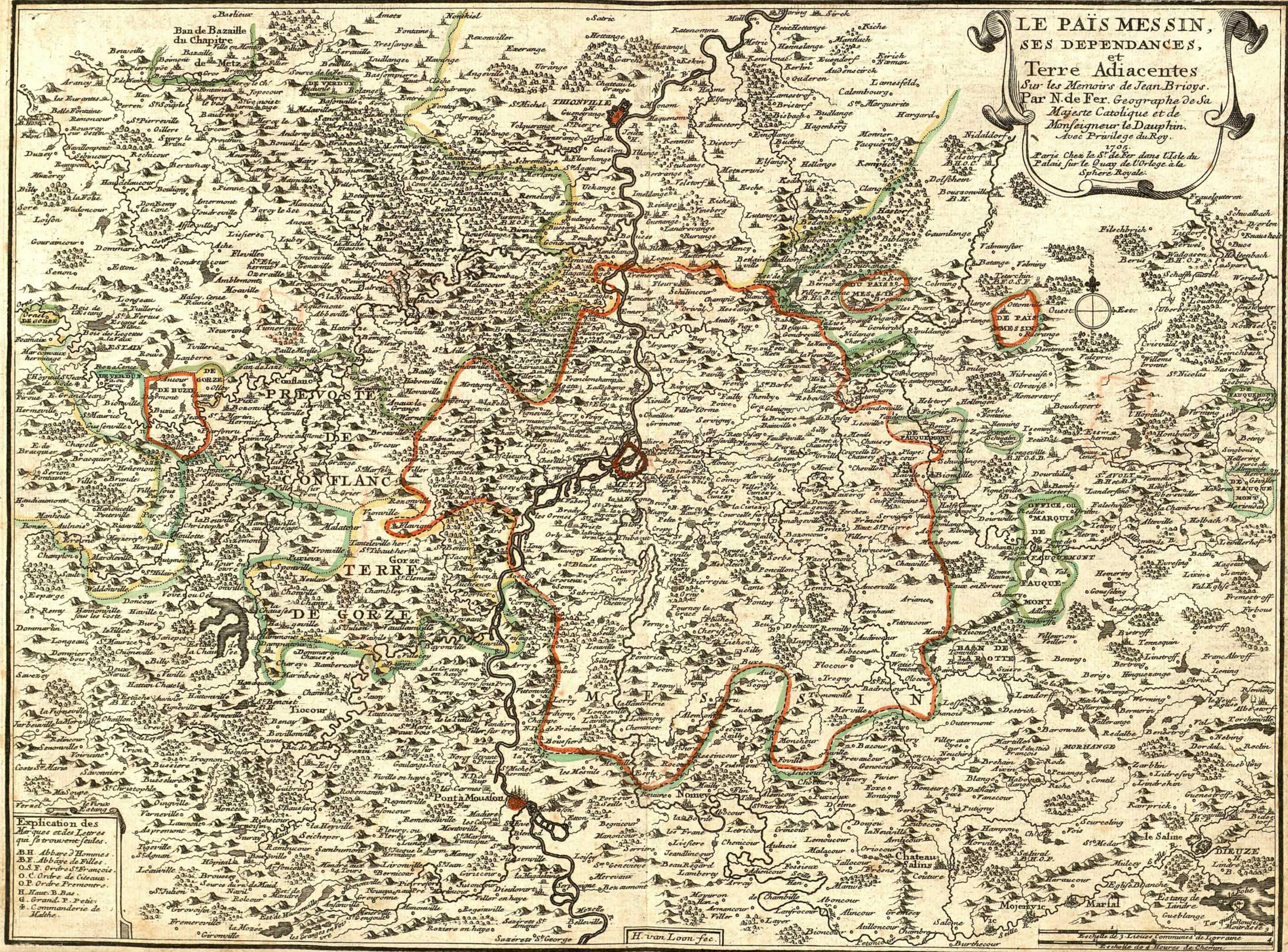


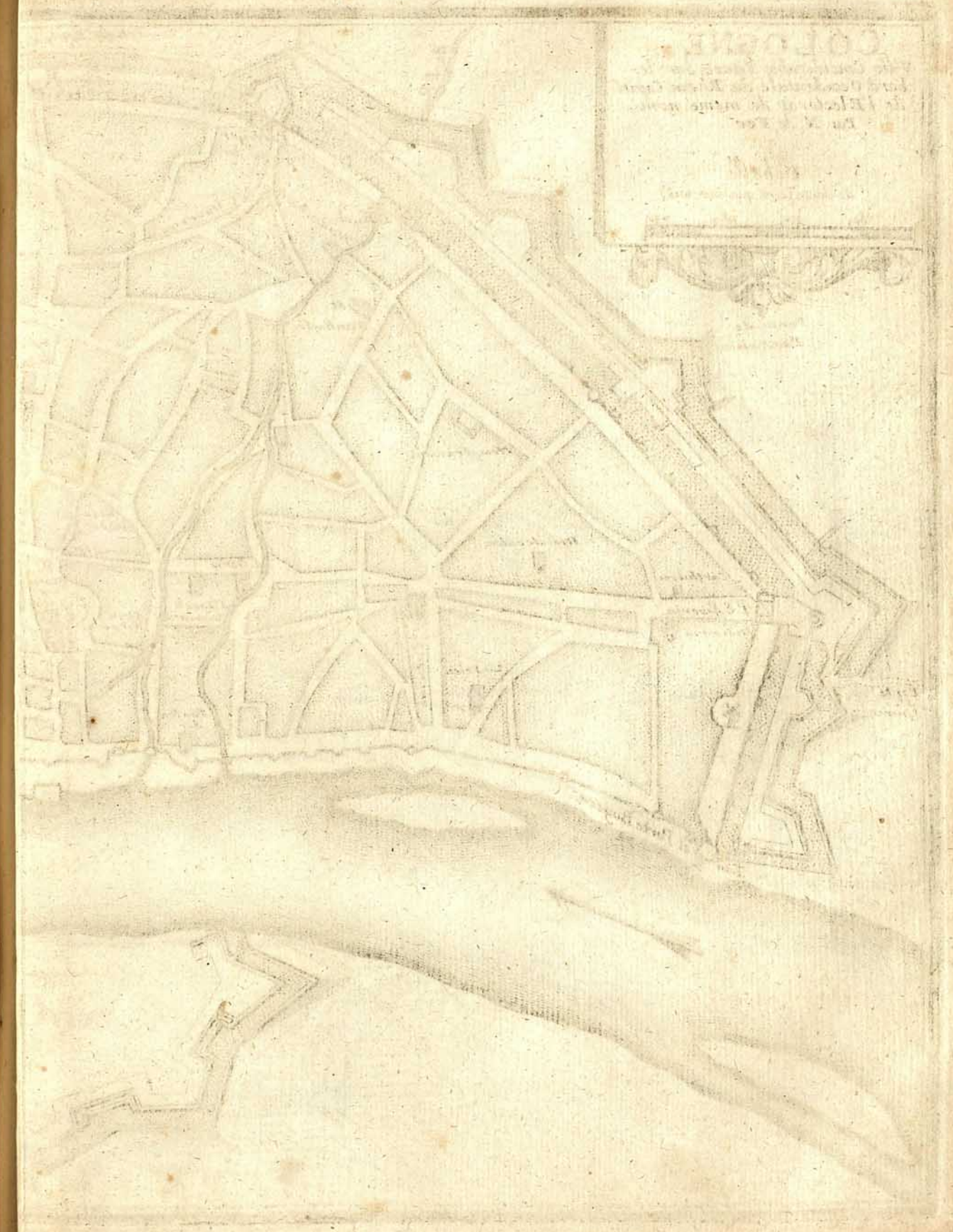





**LE PAÏS MESSIN,**  
**SES DEPENDANCES,**  
**et**  
**Terre Adiacentes**  
*Sur les Memoirs de Jean Briouss.*  
 Par N. de Fer, Geographe de Sa  
 Majeste Catholique et de  
 Monseigneur le Dauphin.  
 Avec Privilège du Roy.

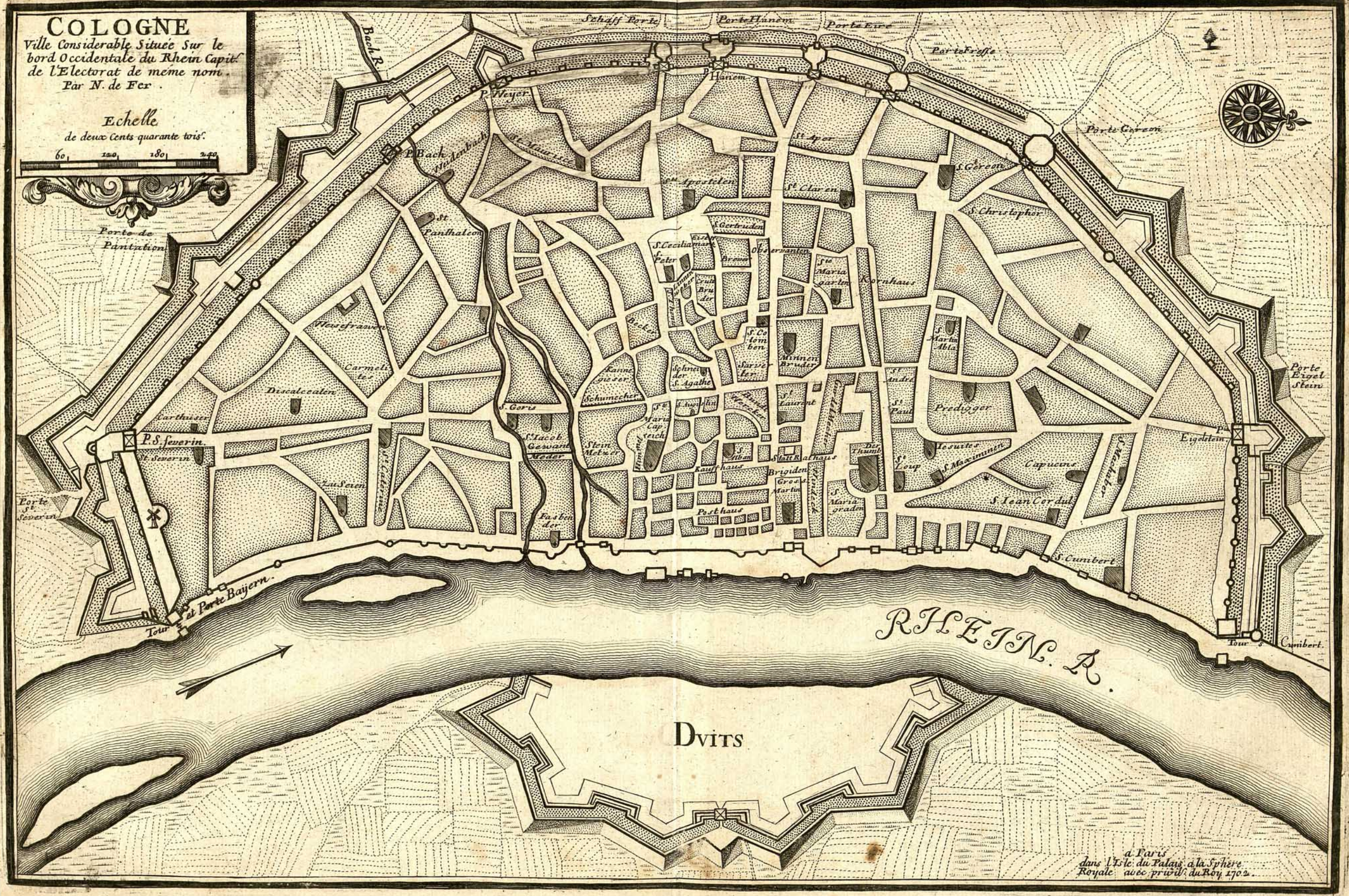
1705.  
 Paris, Chez le S<sup>r</sup> de Fer dans l'Isle du  
 Palais sur le Quay de l'Orloge à la  
 Sphère Royale.






**COLOGNE**  
Ville Considerable Situee Sur le  
bord Occidentale du Rhein Capit  
de l'Electorat de meme nom.  
Par N. de Fer.

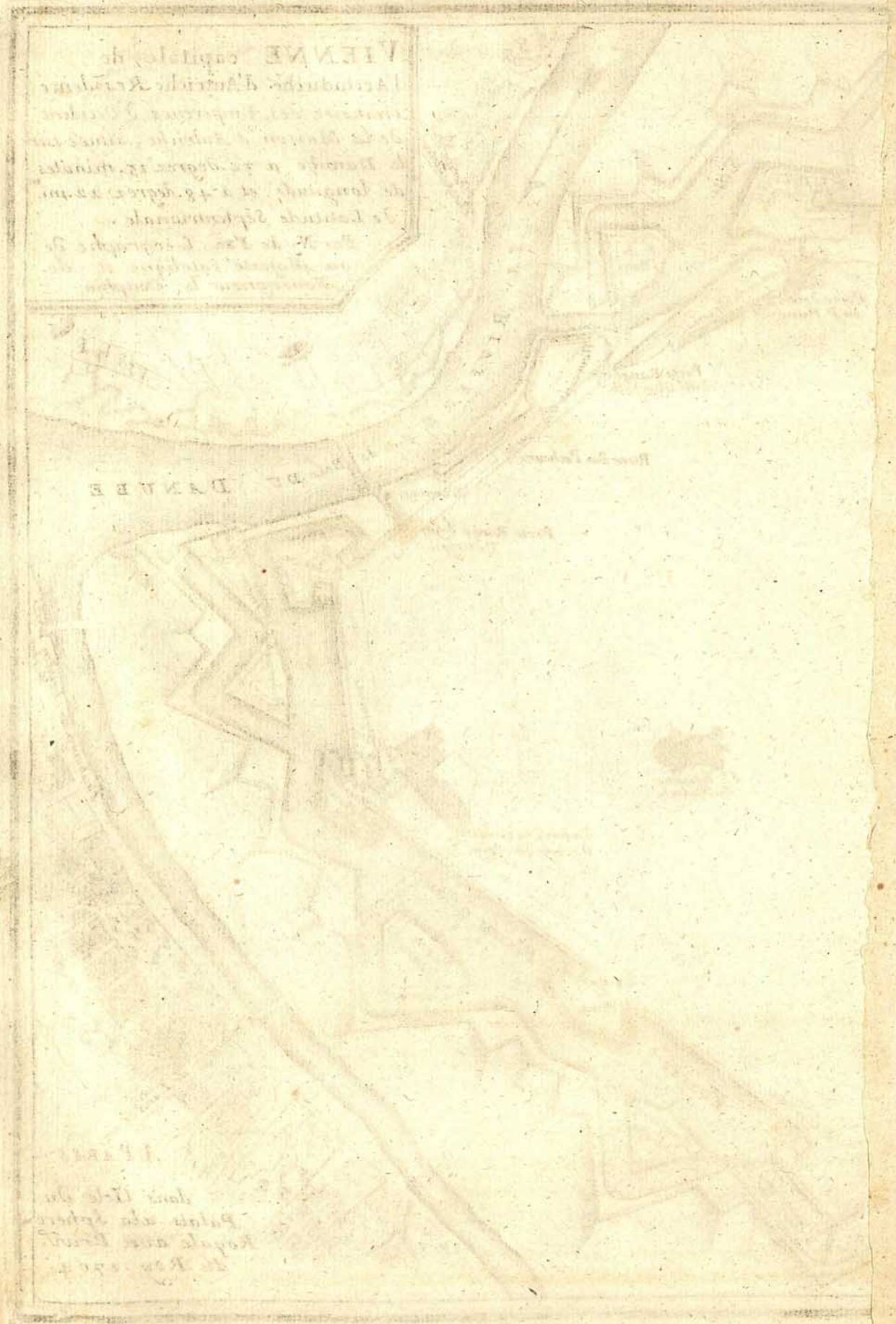
Echelle  
de deux Cents quarante trois.  
60 120 180 240



a Paris  
dans l'Isle du Palais a la Sphere  
Royale avec privil. du Roy 1702.








VIENNE capitale de  
 l'Autriche, située sur le Danube  
 à 10 lieues de l'Empire  
 de Hongrie, et à 12 lieues  
 de la Bohême. Elle est  
 la capitale de l'Autriche  
 et de la Hongrie.

DE DANUBE

Plan de la ville  
 de Vienne, capitale  
 de l'Autriche, sur le  
 Danube.



LE GÉNÉRAL DE LA FORTIFICATION DE LA VILLE DE VIENNE

Plan de la ville de Vienne

Plan de la ville de Vienne, capitale de l'Autriche, sur le Danube. Ce plan représente la ville telle qu'elle est en 1714, avant la destruction de la citadelle. On y voit le Danube, le Palais royal, le Palais de justice, le Palais de l'archevêque, le Palais de l'évêque, le Palais de l'empereur, le Palais de la reine, le Palais de la cour, le Palais de la chambre, le Palais de la chancellerie, le Palais de la trésorerie, le Palais de la guerre, le Palais de la marine, le Palais de la justice, le Palais de l'archevêque, le Palais de l'évêque, le Palais de l'empereur, le Palais de la reine, le Palais de la cour, le Palais de la chambre, le Palais de la chancellerie, le Palais de la trésorerie, le Palais de la guerre, le Palais de la marine.







