



CATALOGUE DES OUVRAGES DU S.R DE FER jusqu'en l'Année 1705.

GRANDES CARTES

MAPPE-MONDE ou grande Carte Universelle du Globe Terrestre et Aquatique, suivant les dernieres Relations et Observations de M.rs de l'Academie Royale des Siences, avec les Figures des Planettes, et les Mesures de la Terre au rapport de la Toise du Chatelet de Paris.

LES QUATRE PARTIE DU MONDE, sur les Nouvelles Observations et dont les principaux points sont placez suivant le sentiment de M.rs de l'Academie Royale des Siences.

LA FRANCE, Historique, Genealogique, et Geographique.

L'ESPAGNE, Historique, Genealogique, et Geographique.

LE PORTUGAL, Tres particulier et tres exacte.

L'ALLEMAGNE, Historique Genealogique et Geographique.

LA LOMBARDIE, ou se trouve le cours du Po. et les autres Rivieres qui si dechargent avec les Etats du Duc de Savoye de Milan de Mantoüe de Parme de Plaisance de Modene de Boulogne de Ferrare d'urbin et les Republiques de Veniſe de Genes de Luques

L'ITALIE, avec la Route des Postes.

LA TERRE SAINTE, Ancienne, Moderne, et Historique.

LES THEATRE DE LA GUERRE, en Allemagne, en Italie, sur le Rhein, sur la Moselle, aux Pais Bas, et en Espagne.

L'ALSACE, tres particuliere de plusieurs grandeurs.

LE COURS DU RHEIN, ET LE COURS DU DANUBE.

LES FRONTIERES DE FRANCE, ET DES PAIS BAS, ET LE BAS RHEIN.

LA SOUABE, LA BAVIERE, et LE WIRTEMBERG.

LE PIEMONT, de plusieurs Sortes, et particulier.

LE PLAN DE PARIS, de plusieurs grandeurs.

LA MOSEELLE et LA SARRE

Une Carte tres particuliere des Pais situez entre le Pas de Calais et le Rhein, aux environs de la Meuſe, de l'Escaut, et de la Lis, ou se trouve les Duchez de Brabant, de Limbourg, de Iuliers, et de Luxembourg, Les Comtez de Flandre, de Hainaut, d'Artois, et de Namur, le Boulonnois, le Ponthieu,

LIVRES et CARTES d'vne Feuille

L'ATLAS CURIEUX ou LE MONDE compoſé de Trois cent Figures, Cartes, et Descriptions, en vn ou en deux Volumes, in folio en Tablettes.

LES FORCES DE L'EUROPE Compoſé de deux cent Plans des principales Places de cette Partie du Monde, in folio en Tablettes en vn Volume.

SUCCESION DE LA COURONNE D'ESPAGNE.

LES LIVRES POUR LA GUERRE D'ITALIE D'ALLEMAGNE et des PAIS BAS.

LE PETIT ATLAS, Tous ces derniers Livres Sont in quarto; RECEUIL de Cartes vn grand in folio, ce Livre eſt compoſé de l'Introduction a la Geographie, de la Mappe-Monde, des 4. Parties et de tous les principaux Etats de l'Europe en particulier

AVERTISSEMENT

Toutes les Cartes dont il est fait mention dans ce Catalogue, sont sur les Nouvelles Observations de M.rs de l'Academie Royale des Siences, comme toutes celles que l'Auteur a faites depuis douze ans, Etant le premier qui c'est Servi de ces Observations dans ses Ouvrages de Geographie, et la grande Mappe-Monde qu'il a donné au Public en 1694. est la Premiere carte qui aye paru Reformée ou Corigée sur les Nouvelles Observations.

GFA 16 (2)

Asia — af. — 14
Africa — af. — 16
Oriental af. — 214
Meridional — 218
America — af. 18

Indice de los Mappas de este Libro.

Real Biblioteca
de la Universidad
de Salamanca

36/66.701

27-3-10

5ª C 70

66701

TABLE

DES FIGURES, CARTES, ET DESCRIPTIONS DE L'ATLAS CURIEUX,
Suivant l'ordre que l'on doit tenir dans l'arangement des deux Tomes qui composent cet ouvrage.

PREMIERE PARTIE,

1. Table.
2. Titre General.
3. Globes Celestes, Terrestre et la Sphere.
4. Planispheres Celeste ..... Description
5. Divers Sistesmes ..... Description
6. Planispheres Terrestre ..... Description
7. Mappe Monde Quarrée.
8. Europe ..... Description
9. Asie ..... Description
10. Afrique ..... Description
11. Amerique ..... Description
12. France ..... Description
13. Environs de Paris.
14. Plan de Paris ..... Description
15. Façade du Louvre.
16. Dedans du Louvre ..... Description
17. Place de Loüis le Grand ..... Description
18. Plan de l'Observatoire.
19. Differentes Veües de l'Observatoire ..... Description
20. Veues des Invalides.
21. Plan des Invalides ..... Description
22. Aqueduc d'Arcuëil.
23. Bois de Boulogne.
24. S.t Germain en Laye ..... Description
25. Veuë Generale de la Machine.
26. Veuë Particuliere de la Machine ..... Description
27. Plan Generale de Versailles ..... Description
28. Veue de Versailles.
29. Ecuries de Versailles.
30. Veuë de Clagny.
31. la Menagerie.
32. Trianon.
33. S.t Cir ..... Description
34. Marly.
35. S.t Cloud.
36. Plan General de Chantilly.
37. Plan General de l'Etang.
38. Generalitez le Paris et de Chalons. &c. ..... Description
39. Generalitez d'Amiens et de Soissons ..... Description
40. Generalitez le Roüen, Caën et Alençon ..... Description
41. Plan de Caën ..... Description
42. Veuë du M.t S.t Michel, et de l'Abbaye ..... Description
43. Generalité de Nantes ..... Description
44. Gen.l d'Orleans, de Tours et de Bourges ..... Description
45. Generalitez de Poitiers &c. ..... Description
46. Plan de Bourges ..... Description
47. Plan d'Orleans ..... Description
48. Gen.l de Bourdeaux, la Rochelle &c. ..... Description
49. Tour de Cordoüan ..... Description
50. Marais Salans ..... Description
[illegible] Gen.l de Toulouse, Monpelier et Montauban ..... Description
[illegible]nt du Gard ..... Description
[illegible] ..... Description
[illegible] ..... Description
[illegible]le, Dauphiné ..... Description
[illegible]m &c ..... Description
[illegible] ..... Description
[illegible] &c ..... Description
59. Gen.l de Doijon et Franche Comté ..... Description
60. Plan de Doijon ..... Description
61. Alsace ..... Description
62. Environs des deux Brisachs.
63. Environs du Vieux Brisach.
64. Environs de Fribourg.
65. Lorraine et Barrois ..... Description
66. Païs Messin.
67. le Cours de la Saare.
68. le Voyage d'Enée.
69. 70. 71. 72. 73. 74. les six Veuës de Meudon.
75. Fontaine Bleau.
76. Forest de Fontaine Bleau ..... Description
77. Forest de S.t Germain en Laye.

Es del Colegio de Cuenca

AVERTISSEMENT.

J'Ay donné depuis 1700. les Cinq premieres parties de cet Ouvrage. Voicy la Sixieme, qui termine le Nombre des Figures, Cartes, et Descriptions au quel je me suis borne. Les personnes qui auront les premieres parties et les Relieurs, se serviront de cette Table sans avoir egard à celles qu'on à mis à la fin des autres Livres, qui ont precedez cette Sixieme partie. Et comme il me reste quantité de belles choses je pourray me determiné un jour à les doñer au public sous le Nom de Suplement à l'ATLAS CURIEUX.

AVIS,

Toutes les Cartes qui entre dans cet Ouvrage sont dressées sur les Nouvelles Observations de M.rs de l'Academie Royale des Siences comme toutes celles que j'ay faites depuis 1694: qui est l'Année dans la quelle j'ay mis ma grande Mappemonde au jour, La premiere Carte qui aye paru gravée en public. Reformée ou corigée sur les mesmes Observations.

Par N. de Fer. Geographe de sa Majesté Catolique et de Monseigneur le Dauphin

A PARIS,
Chez l'Auteur dans l'Isle du Palais sur le Quay de l'Orloge à la Sphere Royale.
Avec Priv.l du Roy, et Aprobation de M.r de la Hire Professeur Royale de l'Academie des Sciences.
1705.

H. van Loon Scripsit

SECONDE PARTIE,

1. Titre.
2. Isles Britanniques ..... Description
3. Isle de Wight.
4. Plan de Londres ..... Description
5. Provinces Unies ..... Description
6. Plan d'Amsterdam ..... Description
7. Plan de la Haye ..... Description
8. Maison et Jardins de Reiswick.
9. Païs Bas Catoliques ..... Description
10. Plan de Bruxelles ..... Description
11. Marquisat du S.t Empire. Anvers ..... Description
12. Comté de Flandre.
13. Duché de Brabant.
14. Environs de Namur.
15. Environs de Dinant.
16. Haute Gueldres.
17. Evêché de Liege.
18. Allemagne ..... Description
19. Les Suisses.
20. leurs Armes et celles de leurs Alliez.
21. Bataille de Fredelingue.
22. Plans des Villes Forestieres.
23. Elec.t de Mayence, de Treves et Basse Mosselle.
24. Environs de Landau.
25. Haut Electorat de Cologne.
26. Bas Electorat de Cologne.
27. Plan de Cologne.
28. Duché de Cleves.
29. la Haute Mosselle.
30. Souabe.
31. Baviere ..... Description
32. Diete de Ratisbonne.
33. Plan d'Ulm.
34. Munich ..... Description
35. Environs de Vienne en Autriche.
36. Vienne en Autriche.
37. Veuës de Vienne ..... Description
38. Suede, Norvegue. la Description à côte.
39. le Danemarq.
40. Copenhague.
41. le Detroit du Sond ..... Description
42. Pologne ..... Description
43. Plan de Warsovie ..... Description
44. Plan de Narva et sa Bataille.
45. Hongrie et Moscovie ..... Description
46. Espagne ..... Description
47. Idée generale de la Monarchie d'Espagne.
48. Madrid ..... Description
49. Palais, Places de Madrid et Portrait du Roy d'Espag.e
50. Genealogie et Bulle d'Investiture de la Succes.n d'Esp.e
51. la Galice et les Ports de Vigo et de la Corogne.
52. Vieille Castille, Asturies &c.
53. Nouvelle Castille, Andalousie, Grenade.
54. Catalogne.
55. Cadis ..... Description
56. Detroit de Gibaltar ..... Description
57. Veüe de l'Escurial ..... Description
58. Plan de l'Escurial.
59. Mont Sarrat ..... Description
60. Portugal.
61. Plan de Lisbonne ..... Description
62. Plans d'Elvas et d'Evora ..... Description
63. Plans d'Estremos et de Villa Viciosa
64. Plans d'Otwença et de Setuval &c.
65. Italie ..... Description
66. Duché de Savoye.
67. Republique de Genes ..... Description
68. les Etats de Milan ..... Description
69. Environs de Milan.
70. Plan de Milan ..... Description
71. Frontieres, du Milanez et du Cremonese.
72. Plan de Cremone ..... Description
73. les Etats de Mantoüe ..... Description
74. le Seraglio
75. Plan de Mantoüe ..... Description
76. Duchéz de Parme, Plaisance, Modene &c.
77. Ferraresse, Bolognesse et Emb.t du P.o
78. Tirol et Trente.
79. Etats de l'Eglise et de Toscane ..... Description
80. Environs de Rome ..... Description
81. Rome ..... Description
82. Colonnade de S.t Pierre ..... Description
83. Plan de Venise ..... Description
84. Route de Rome à Naples.
85. Royaume de Naples ..... Description
86. la Ville de Naples ..... Description
87. Pouzzol ..... Description
88. Mont Vesuve ..... Description
89. Mont Cassin.
90. Sicile ..... Description
91. Plan de Messine ..... Description
92. Palerme et Catane ..... Description
93. Grece ..... Description
94. Constantinople ..... Description
95. Dardanelles de Constantinople ..... Description
96. Perse et Turquie d'Asie ..... Description
97. le Meidan d'Ispaham ..... Description
98. Mogol et Presqu'Isles des Indes ..... Description
99. l'Empire des Chinois Tartares ..... Description
100. les Isles de l'Asie ..... Description
101. Plan de Pondichery ..... Description
102. la Terre Sainte ..... Description
103. Partie Orientale d'Afrique ..... Description
104. Partie Occidentale d'Afrique ..... Description
105. Partie Meridionale d'Afrique ..... Description
106. le Cap de Bonne Esperance ..... Description
107. Nouvelle France ..... Description
108. la Riviere de Mississipi ..... Description
109. Californie et Nouveau Mexique ..... Description
110. Vieux Mexique, ou Nouv.le Espagne ..... Description
111. les Isles Antilles ..... Description
112. l'Isle de la Martinique ..... Description
113. Cartagene ..... Description
114. Terre Ferme et Perou ..... Description
115. Chili et la Plata ..... Description
116. Detroit et Terre Magellanique ..... Description

L'ATLAS CURIEUX,
s qui composent cet ouvrage.
ONDE PARTIE,
59. Mont Sarrat ..... Description
60. Portugal.
61. Plan de Lisbonne ..... Description
108. la Riviere de Mississipi ..... Description
109. Californie et Nouveau Mexique ..... Description
110. Vieux Mexique ou Nouv. Espagne. Description
111. les Isles Antilles ..... Description
112. l'Isle de la Martinique ..... Description
113. Cartagene ..... Description
114. Terre Ferme et Perou ..... Description
115. Chili et la Plata ..... Description
116. Détroit et Terre Magellanique ..... Description



De la Isle

L'ATLAS CURIEUX
OU
LE MONDE RÉPRÉSENTÉ
DANS DES CARTES GÉNÉRALES ET PARTICULIÉRES DU CIEL ET DE LA TERRE
DIVISÉ
TANT EN SES QUATRE PRINCIPALES PARTIES QUE PAR ÉTATS ET PROVINCES
ET
ORNÉ
Par des Plans et Descriptions des Villes Capitales et Principales.
et des plus Superbes Edifices qui les embelissent:
Comme sont les Eglises, les Palais, les Maisons de Plaisance, les Jardins,
les Fontaines &c.

Par N. de Fer. Geografe de MONSEIGNEUR LE DAUPHIN.

DEDIÉ
A NOSSEIGNEURS
LES ENFANS DE FRANCE

Par leur tres humble
et tres obeissant Serviteur
de Fer.

A PARIS
chez l'Auteur
dans l'Isle du Palais
sur le quay de l'orloge
a la Sphere Royale
avec privilége du Roy
1706.

De la Bibliothèque

L'ATLAS CURIEUX
OU
LE MONDE RÉPRÉSENTÉ
DANS DES CARTES GÉNÉRALES ET PARTICULIÉRES DU CIEL ET DE LA TERRE
DIVISÉ
TANT EN SES QUATRE PRINCIPALES PARTIES QUE PAR ÉTATS ET PROVINCES
ET ORNÉ
Par des Plans et Descriptions des Villes Capitales et Principales.
et des plus Superbes Edifices qui les embelissent:
Comme sont les Eglises, les Palais, les Maisons de Plaisance, les Iardins,
les Fontaines &c.

Par N. de Fer. Géografe de MONSEIGNEUR LE DAUPHIN.



DEDIÉ
A NOSSEIGNEURS
LES ENFANS DE FRANCE

Par leur tres humble et tres obeïssant Serviteur de Fer.

A PARIS
chez l'Auteur dans l'Isle du Palais sur le quay de l'orloge a la Sphére Royale avec privilége du Roy 1706.



LA SPHERE ARTIFICIELLE,

Est un Instrument, ou Machine, qui represente la disposition et les mouvemens de la Sphere Naturelle. Les parties qui la composent, sont des Grands et des Petits Cercles, des Lignes droites et des Points. Les Grands Cercles sont l'Horison, le Meridien, les deux Colures, l'Equinoctiale, et le Zodiaque. Les Petits sont les deux Tropiques et les deux Polaires. Les Lignes sont les Axes ou Essieus des Poles du Monde, et du Zodiaque. Les Points, le Centre, le Zenith et le Nadir. Comme le tout est expliqué dans les Livres, les Globes, les Spheres et les Cartes de Geographie qui ce debitent.

A PARIS,

Chez l'Auteur dans l'Isle du Palais sur le Quay de l'Orloge à la Sphere Royale.

Avec Privilege du Roy 1705.

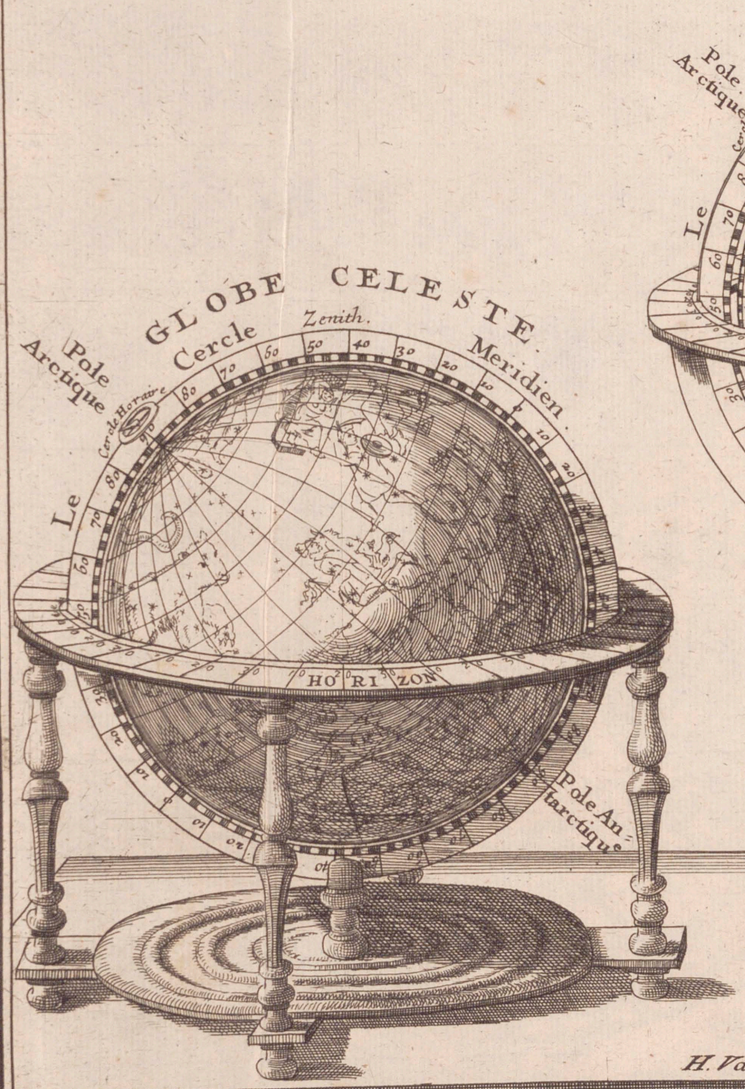

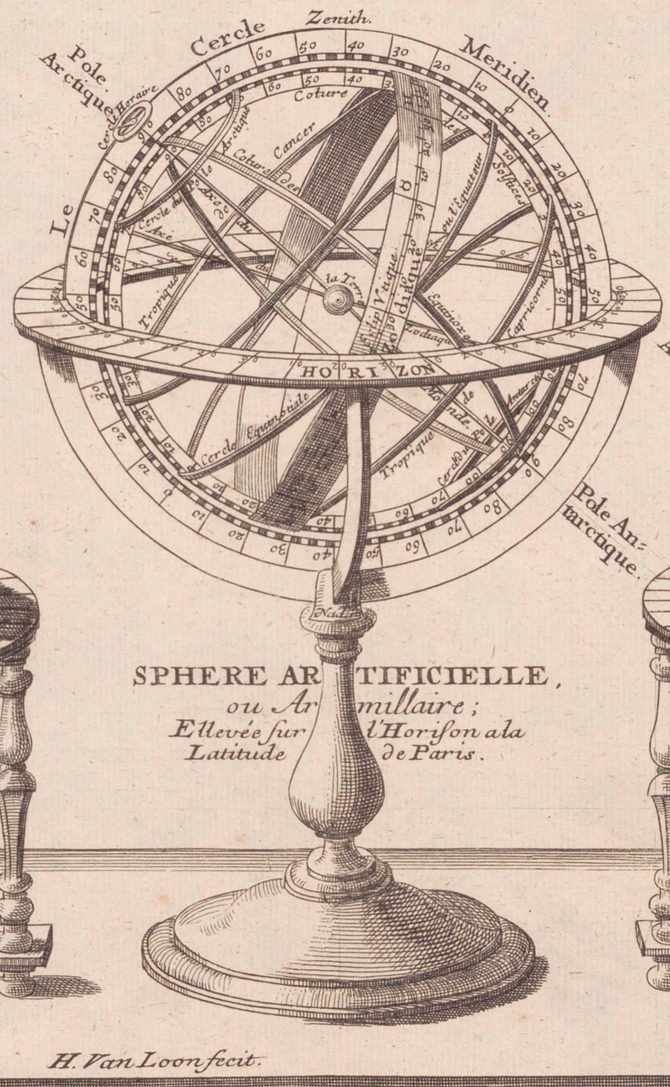

SPHERE ARTIFICIELLE,
ou Armillaire;
Elevée sur l'Horison a la Latitude de Paris.

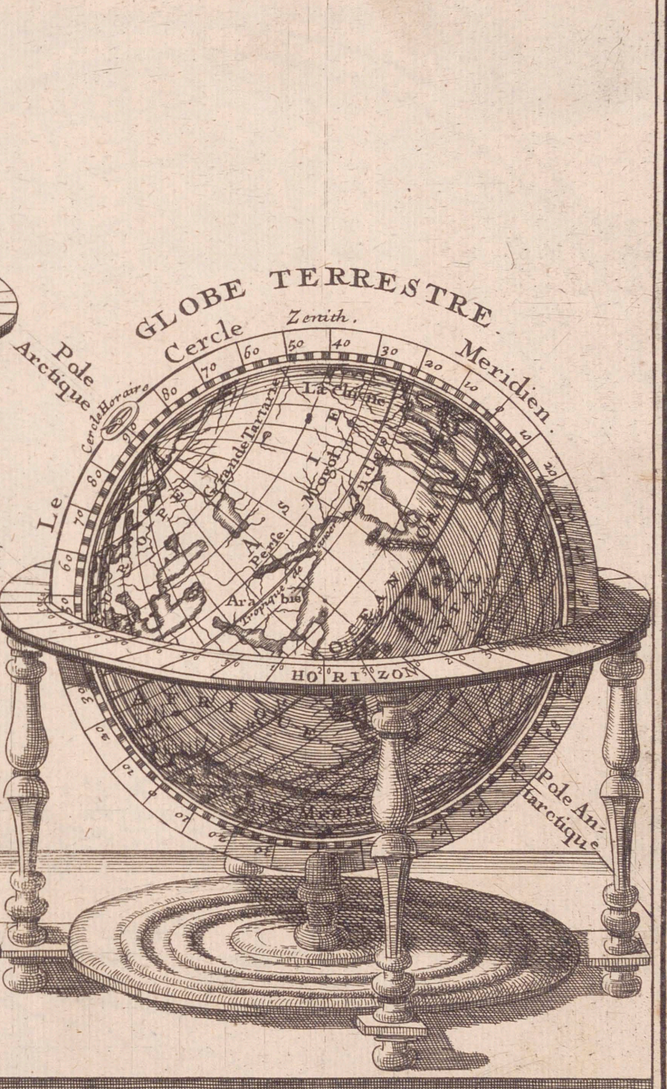

H. Van Loon fecit.



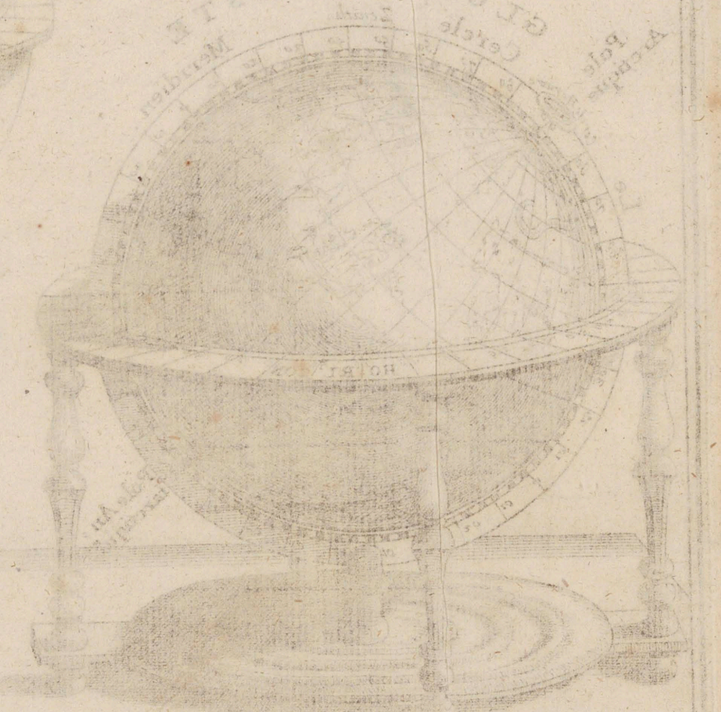

PLANISPHERES CELESTE. Par Mr de la Hire, Professeur Royal et de l'Academie des Siences.

Mis au jour par N. de Fer. Geographe de Monseigneur le Dauphin.

Soleil, Selon le P. Kircher.

La Lune, Selon Mr Cassini.

Grandeur et Figure des Etoiles.
- Premiere.
- Deuxieme.
- Troisieme.
- Quatrième.
- Cinquieme.
- Sixieme.
- Nebuleuse.

Mars, Selon Mr Cassini.

Mercure.

Jupiter, Selon Mr Cassini.

Venus, Selon Mr Cassini.

Saturne, Selon Mr Cassini.

A PARIS,
Chez le Sr de Fer. dans l'Isle du Palais sur le Quay de l'Orloge à la Sphere Royale.
Avec Privilege du Roy.
1705.
H. Van Loon fecit.

Aunque el Planisphexio del Globo celeste, y su intelligencia no sea precisa para la Geographia Setica de passo assi, que el Curioso entienda mejor la figura antecedente, en que nos representa como en un planisphexio el Firmamento, en cuya Superficie consideramos las estrellas fixas q nos luzen desde el Cielo, y los Astronomos han repartido en ciertas puntas llamadas Constellaciones

DISCOUR SUR LE PLANISPHERE CELESTE

Par Mr. de la Hire Professeur Royal et de l'Academie des Sciences

On n'a point donné jusqu'a present de Planisphere Celeste tout entier, et qui fut assez regulier pour servir dans l'Astronomie. Ceux qui ont fait des Projections du Globe Celeste les ont divisées en plusieurs parties pour les rendre plus conformes au Ciel: Ils ont fait la pluspart vne Planche pour chacune des parties qui sont vers les Poles, et deux ou quatre autres pour la bande du milieu qui contient les Signes du Zodiaque, et quelques degrez au dela des deux Coter. Mais ces Sortes de figures des constellations celestes ont vne incomodité pour ceux qui veulent apprendre a connoistre la position et le nom des Etoiles; Car quoy qu'elles soient representées sur les Globes, il faut retourner plusieurs feüilles de papier pour y trouver ce que l'on cherche, et l'on ne Sauroit voir toutes les constellations ensemble comme on fait dans vn hemisphere.

Il y a quelques figures des constellations de l'hemisphere Boreal qui s'etendent jusqu'au Tropique du Capricorne, et qui ont été faites avec soin; mais comme l'oeil dans cette projection est placé au Pole Meridional, les constellations qui sont vers les bords du cercle y sont si fort defigurées pour leur grandeur extraordinaire par rapport a celles du milieu, qu'on n'en peut faire aucune comparaison avec le Ciel.

Celles que nous avons de l'hemisphere Meridional n'ont été faites pour la plus part que sur des relations de Pilotes et sans aucune exactitude, et les plus justes ont leur Epoque trop éloignée du temps ou nous sommes apresent, ce qui fait que les Etoiles n'y ont plus leur veritable position en declinaison en Ascension droite, et qu'on ne peut sans quelque reduction y connoitre le veritable lieu d'vne Planete ou de quelqu'autre corps celeste quand on le compare avec les Etoiles.

On a taché autant qu'il a été possible dans ces deux Planispheres de remedier a tous les deffauts qui se rencontrent dans les autres. car tous les Degrez de Latitude depuis les Poles de l'Ecliptique qui sont placez au centre de chaque hemisphere jusqu'a l'Ecliptique qui est representée par le cercle exterieur, sont a tres peu prés égaux entre eux; ce qui donne aux figures des constellations leur proportion avec autant de justesse qu'il se peut faire dans la representation d'vne hemisphere sur vne Superficie pleine.

Il est vray que ces figures sont vn peu serrées dans leur Latitude par rapport a leur Longitude vers l'Ecliptique: mais comme elles le sont toutes également et qu'on a taché d'y accommoder le dessein, elles ne font point vn effet désagreable a la veüe ny sensiblement different de ce qui paroist au Ciel.

Pour faire cette projection de la Sphere en sorte quelle fut reguliere, on a cherché vn point hors de la Sphere ou l'oeil étant placé, la projection des degrez de l'hemisphere les distribuât également ou a tres peu prés sur le Diametre du cercle ou sur le Plan de la Projection. Ce point doit estre éloigné de l'extremité du Diametre de la grandeur du Sinus de 45. degrez et il doit être placé sur le Diametre prolongé. Les Etoiles y ont été placées dans leur veritable position pour l'année 1700. et les principales de celles qu'on peut observer dans ces pays cy y sont marquées sur les observations les plus exactes. Pour celles qui sont vers le Polemeridional, on s'est servi des observations qui ont été faites dans les Pays Meridionaux avec de bons Instrumens et par d'habils Astronomes et l'on ne doit pas s'etonner si l'on trouve dans cette partie du Ciel vne tres grande difference entre ce que nous donnons icy et les Cartes Anciennes.

On a distingué toutes les Etoiles en six grandeurs differentes par vn caractere qui est propre a chacune, et pour les Etoiles qu'on appelle nébuleuses, on leur a aussi donné vne marque particuliere comme on le peut voir par leur figure avec la marque de leur grandeur; mais on n'a pu eviter vn peu de confusion, acause du peu d'etendue de ce Planisphere.

On n'a marqué sur ce Planisphere que les constellations anciennes qui sont en vsage parmi les Astronomes; Car pour les constellations sous lesquelles nos Astronomes Modernes ont renfermé les Etoiles qu'on connoist sous le nom d'informes, on s'est contenté de marquer seulement avec exactitude toutes ces Etoiles, sans leur donner de figures comme ont fait les anciens pour éviter la confusion.

Le Systeme de Ptolomée



Le Systeme de Copernic.

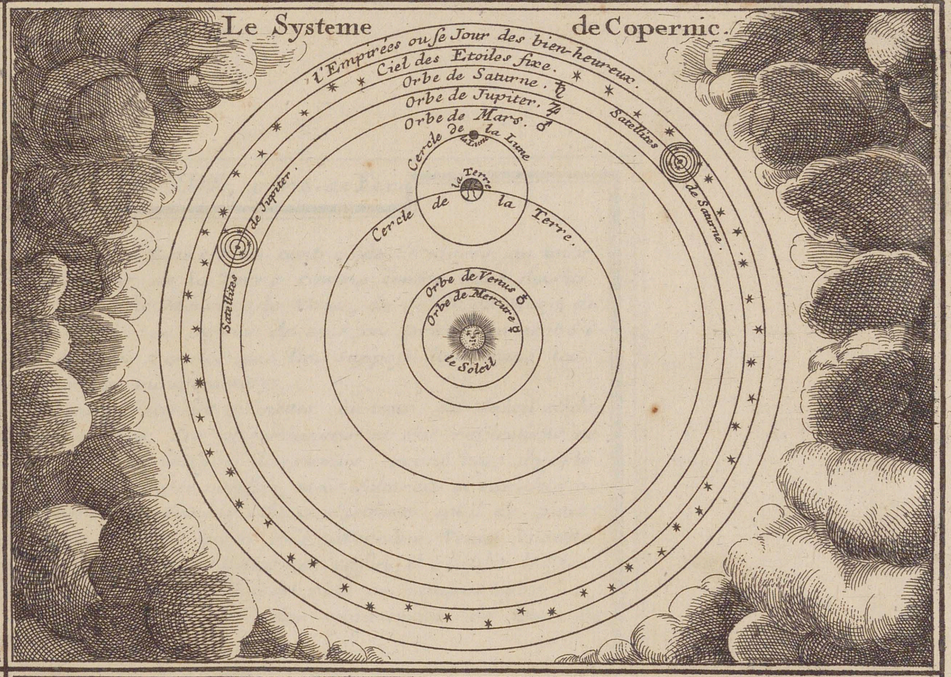

Le Systeme de Descartes.

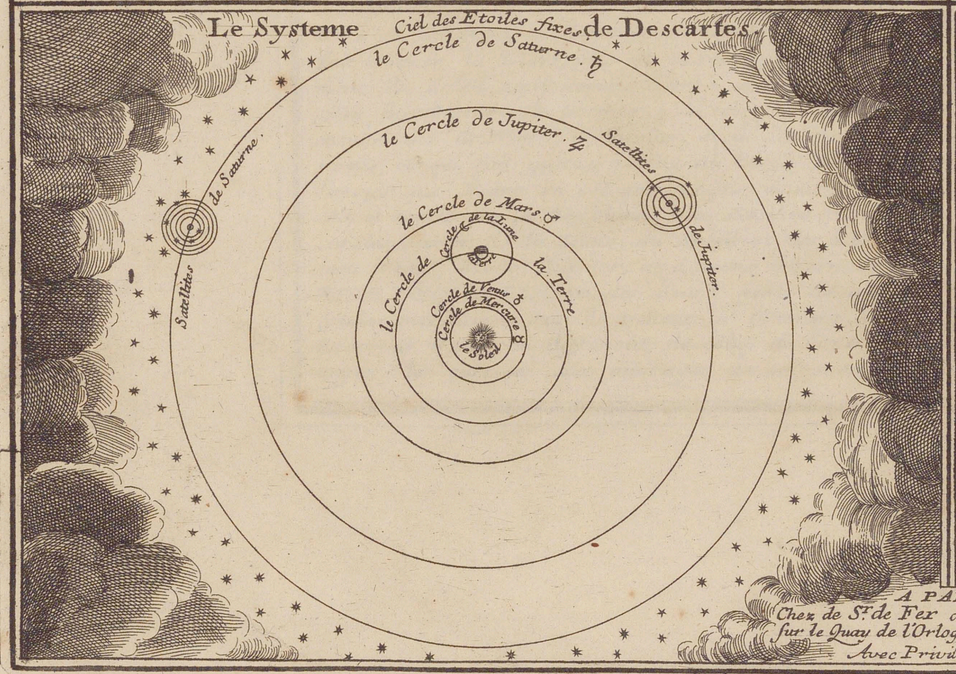

Le Systeme de Tycho Brahe.

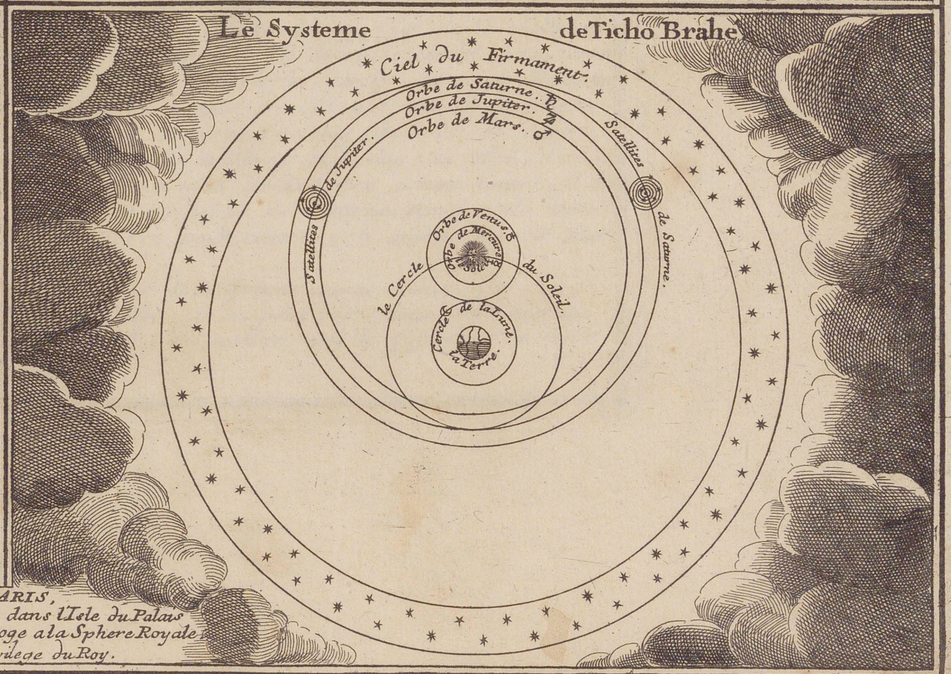

A PARIS,
Chez de Sr de Fer dans l'Isle du Palais
sur le Quay de l'Orloge a la Sphere Royale.
Avec Privilege du Roy.

H. Van Loon Fecit



DES PRINCIPAUX SÏSTEMES DU MONDE, par N. de Fer.

Suivant le Sistême de PTOLOMÉE, le Globe de la Terre et de l'Eau est au centre de l'Vnivers, au tour du Globe Terrestre est la Region de l'Air. Ensuite et toujours au tour de la Terre comme centre sont decrits les cercles des mouvemens des Planettes en cet ordre, de la Lune, de Mercure, de Venus, du Soleil, de Mars, de Iupiter, de Saturne et enfin des Etoilles fixes qui sont les plus êlevées; au dessus de tous ces Orbes on doit s'imaginer vne Superficie Spherique dans la quelle on conçoit tous les Cercles que l'on suppose être dans la Sphere du Monde pour rendre raison des proprietez du premier mouvement.

COPERNIC, n'est pas le premier qui a eu la pensée de faire tourner toutes les planettes au tour du Soleil et de donner du mouvement a la Terre, il n'a fait que perfectionner par ses observations et ses reflections ce qu'Aristarche Samien, Philolaüs Pytagoricien et autres Anciens avoient imaginé longtemps avant luy: desorte que l'hypothese de Copernic n'est qu'vne ancienne opinion retablie et renouvellée, mais éclaircie et enrichie par tant d'observations nouvelles, et par des remarques si particulieres en faveur de ce Sistême qu'il en peut passer pour l'Inventeur même. Il pose le Soleil au centre de l'Vnivers puis Mercure, Venus, ensuite la Terre, au tour de laquelle, la Lune tourne, puis Mars, Iupiter, et Saturne; enfin il etablit le lieu des Etoilles fixes si éloigné du Soleil, que la distance de Saturne au Soleil n'est rien en comparaison.

Au tour des Planettes de Iupiter et de Saturne, sont marqués les cercles des mouvemens de leurs Satallites, Savoir 4. au tour de Iupiter et 5. aux environs de Saturne.

TICHO-BRAÉ, Seigneur Danois approuvant tout le Sistême de Copernic, excepté les mouvemens de la Terre en composa vn autre fort Ingenieux. Il met la terre au centre du Monde, au tour de la quelle il fait tourner la Lune, puis du même centre, et dans vne distance assé grande, il décrit le cercle du mouvement du Soleil, qu'il nomme l'Orbe Annuel ou le grand Orbe; ensuite il décrit les cercles des cinq Planettes, celuy de Mercure le premier, puis celuy de Venus d'vne distance vn peu plus grande que celle de Mercure, ensuite ceux de Mars, de Iupiter, et de Saturne, ensorte que celuy de Mars, coupe celuy du Soleil en deux points, ce qui fait qu'vne partie du Cercle de Mars est plus prés de la Terre que celuy du Soleil, d'ou s'ensuit que Mars en est quelquefois moins éloigné que le Soleil. Enfin de la Terre comme centre, il décrit le cercle de la Revolution des Etoilles fixes, le faisant passer au dessus de Saturne, Ainsi voila trois cercles, Savoir de la Lune, du Soleil et des Etoiles qui ont la Terre pour centre, et 5. autres Savoir Mercure, Venus, Mars, Iupiter, et Saturne qui ont le Soleil.

RENÉ DESCARTES, vn des beaux genie de son Siecle et l'honneur de la france ayant enchery par ses profondes méditations sur la pensée de l'vnivers a composé vn Sistême qu'on peut voir dans cet ouvrage. Et comme il est peu different de celuy de Copernic on c'est contenté d'en mettre icy la figure et de renvoyer les curieux aux ouvrages de ce grand homme.



MAPPE-MONDE OU CARTE GENERALE DE LA TERRE,

Dressée Sur les Observations de Mrs de l'Academie Royale des Sciences.

Par N. de Fer,

Geographe de MONSEIGNEUR LE DAUPHIN.

A Paris

Chez l'Auteur, dans l'Isle du Palais a la Sphere Royale

Avec privil. du Roy

1705.



















C. Inselin Sculpsit.

DESCRIPTION DU GLOBE TERRESTRE. *Par N. de Fer.*

LE GLOBE de la Terre et de l'Eau, dont vous voyez icy la representation en Plan, est diuisé en deux moitiez, que l'on appelle hemispheres, c'est-a-dire demi-Globes.

Celuy qui est a la droitte et a l'orient, en regardant la Carte, sappelle nôtre continent, ou l'Ancien Monde. Celuy qui est a la Gauche, et a l'occident, sappelle le Nouveau Monde ou l'Amerique.

Nôtre continent est diuisé en trois parties, l'EUROPE, l'ASIE, et l'AFRIQUE. le Nouveau Monde ou l'AMERIQUE, est diuisé en SEPTENTRIONALE, et MERIDIONALE. On appelle encore du Mot de continent, les deux moitiez du Globe de la Terre, quoyque le mot de continent signifie proprement Terre ferme.

Autour des 2. Poles de ce Globe, il y a 2. autres continents quon appelle Terres Polaires, et qui sont presq: inconn. aux

Les parties de la Terre sont l'EUROPE, l'ASIE, l'AFRIQUE, l'AMERIQUE et les Terres Polaires, ou se trouvent les Etats, Empires, Royaumes, Isles, Presqu'Isles, Isthmes, côtes, Caps, Montagnes, Plaines, Forest, &c.

Les Parties de l'Eau sont l'ocean, les Mers, les Golfes, les Detroits, les Fleuves ou Riv: les lacs, Etangs, Font: Marais &

Definition des Parties de la Terre.

Empire, Royaume, ou Etat, est une étendue de Pais, comprenant plusieurs Provinces Sujettes a un Souverain.

Isle est une partie de la Terre, enuironnée d'Eau. Presqu'Isle est une partie de la Terre, dont la plus grande Partie est enuironnée d'Eau, et qui est attachée ou jointe a la Terre ferme par un detroit de Terre appellé Isthme. Caps sont les parties de la Terre qui savancent en pointe dans la Mer. Montagnes sont des parties de la Terre fort élevées. Les Tertres et côteaux sont des petites eleuations de Terre. Plaine est une grande etenduë de — Terre, qui d'Ordinaire est entourée de Montagnes. Forest est une espace de Terre couverte de grands Arbres.

Definition des Parties de l'Eau.

Ocean, est l'amas des Eaux qui enuironnent la Terre. Mers sont de grands assemblages d'eaux, dont la plus grande partie se communiquent a l'Ocean. Golfe, est une grande partie d'Eau qui savance dans la Terre. Detroit est une étenduë d'Eau ou Canal entre deux Terres, peu eloignées, par ou deux Mers se communiquent. Fleuve ou Riviere est un courant d'eau qui prend sa naissance d'un Lac, d'un Etang, dune Fontaine, ou de quelques Sources, Les Rivieres se jettent dans les Fleuves et les Fleuves dans la Mer.

Lac, est un amas d'Eau environné de Terre, et qui nest pas assez considerable pour porter le nom de Mer. Il y a quelques-uns de ces Lacs qui se communiquent a la Mer, par quelque Riv: ou Detr: Etang, est une étenduë d'Eau plus petite que le Lac, et qui est Soutenuë par une Digue ou Chaussée. Marais, est une grande étenduë d'eau peu profonde, et couverte de Joncs, et dont la plus grande partie se desseche dans les grandes Chaleurs. On appelle Terres Polaires, celles qui sont aux env: des Poles.



MAPPE-MONDE ou CARTE UNIVERSELLE

Par N. de Fer
Geographe de Mons.r le Dauphin

NORD.

SUD.

OCCIDENT.

ORIENT.

MER GLACIALE

EUROPE

ASIE

AFRIQUE

AMERIQUE SEPTENTRIONALE

AMERIQUE MERIDIONALE

MER DU NORD

MER DU SUD

MER PACIFIQUE

MER MERIDIONALE

MER ORIENTALE

Spitzberg

Groenland

Islande

Terre de Laborador

Canada ou Nouvelle France

Quebec

I. de Terre Neuve

Les Isles Acores

Bermudes I.s de l'Amerique

Les Isles Canaries

Les Isles du Cap Verd

Nouveau Mexique

Californie I.

Nouvelle Espagne

Mexico

Floride

Golfe de Mexique

Cuba

I.S Dominique

Les Isles Antilles

Cartagene

Terre Ferme

S.te Fe

Panama

I. de Cayenne

Surinam

Perou

Lima

Amazones

Maragnan

Pernambouc

S. Salvador

Bresil

S. Esprit

S. Sebastien

la Plata

Rio de la

Meridional

Assomption

Chili

Plata

Terre Imperiale

Mag ellanique

Terre de Feu

Nouvelle Zeelande

Terre de Diemens

Terre decouverte l'an 1685

Equateur ou Ligne Equinoctial

Route dans la Mer du Sud pour faire le tour du Globe

Route des Indes

Cap de Bonne Esperance

Nouvelle Zemble

Nord

Islande

Isles Britanniques

Norvege

Dannemarc

Suede

Moscovie

Arcangel

Moscou

Lithuanie

Pologne

Varsovie

Allemagne

Hongrie

Vienne

Turquie en Europe

Constantinople

Hambourg

Amsterdam

Bruxelles

Paris

France

Milan

Espagne

Madrid

Tolede

Lisbonne

Mer Noire

Georgie

Cotatis

Bursa

Turquie

Alepe

Mer Mediterranée

Alger

Maroc

Fez

Barbarie

Bilediul Gerid

Desert de Saara

Nigritie

Guinée

Biafar

Ethiopie

Congo

Nubie

Ambamba

Abissinie

Ajan

Arabie

le Caire

Egipte

la Mecque

Jerusalem

Mer Caspienne

Hispahan

Perse

Grande Tartarie

Sellingham

Pekim

Chine

Mogol

Agra

Inde Occidental

Surate

Goa

Inde Oriental

Siam

Ceilan I.

Maldives Isles

Les Isles Philippines ou Manilles

Les Is.s Mariane autrefois des Larrons

Les Is.s Moluques

Les Isles de la Sonde

Nouvelle Guinée

Nouvelle Hollande

Mexico

Lapon

Jedo

Mexoco

I.S Helene

Monde Mugi

Mono Motapa

Madagascar

I. de Bourbon

Cette Projection de la Terre et de l'Eau, qui Semble plus Naturelle, aproche moins de la Verité que les plans Hemispheres.

Quelques Geographes ont placé icy des grandes Terres & des Royaumes jusques a present Inconnus.

A PARIS
Chez l'Auteur dans l'Isle du Palais a la Sphere Royale
Avec privil.e du Roy
1705.

C. Inselin Sculps.

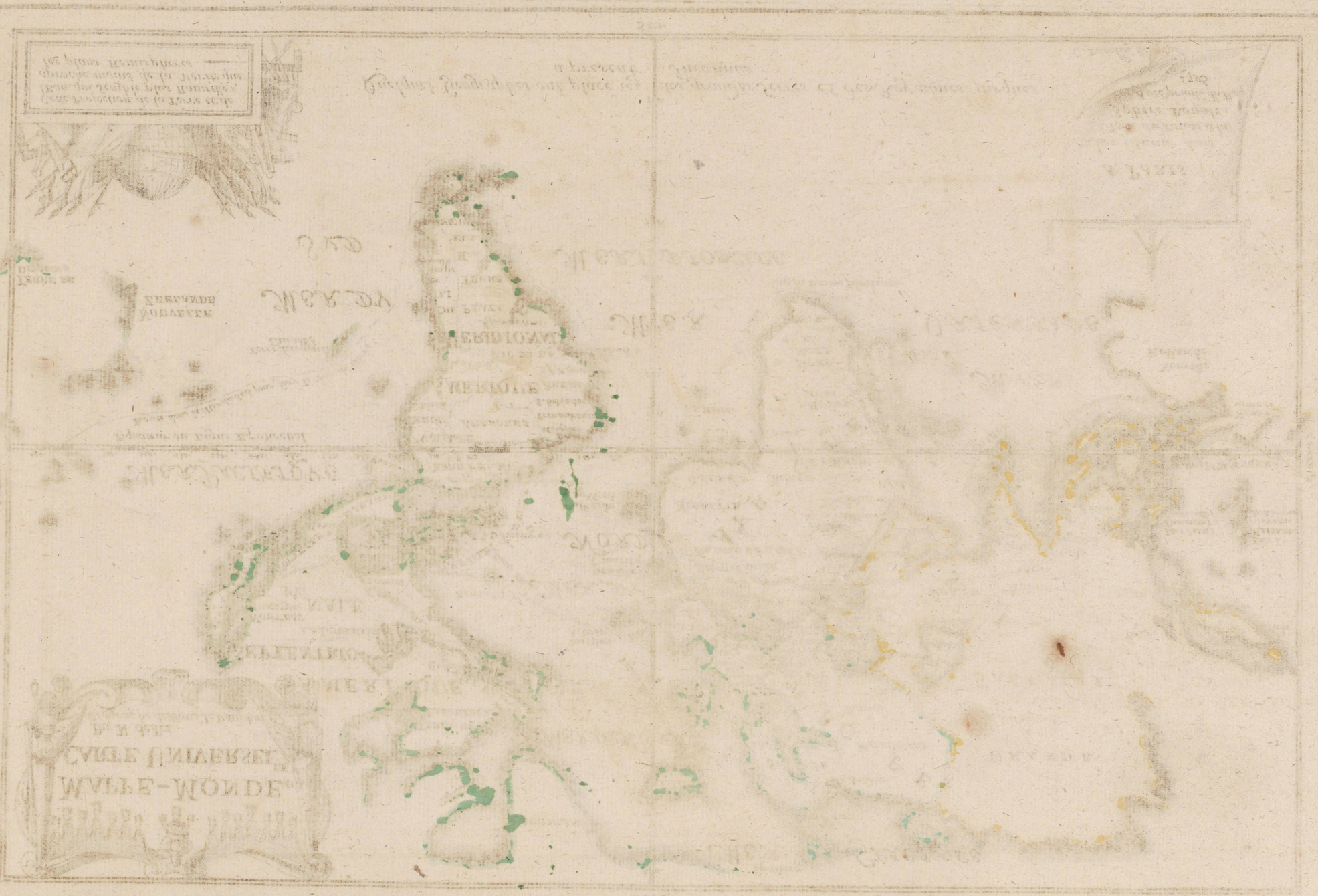


L'EUROPE
Suivant les Nouvelles Observations de Mrs. de l'Academie Royale des Sciences
Par N. de Fer.
Geographe DE MONSEIGNEUR LE DAUPHIN
Echelle
A PARIS
Chez l'Autheur dans l'Isle du Palais Sur le Quay de l'Orloge a la Sphere Royale avec Privilege du Roy. 1706.
Dediée A NOSSEIGNEURS LES ENFANS DE FRANCE,
Par leur tres humble et tres Obeissant Serviteur de Fer.
OCEAN SEPTENTRIONAL
GRANDE MER OCEANE
MER BRITANNIQUES
MER DE NORVEGUE
MER DE MOSCOVIE
MER BLANCHE
MER NOIRE autrefois PONT EUXIN
MER CASPIENNE
MEDITERRANEE
MER DU NORD
MER D'ESPAGNE
MER DE FRANCE
MER DE PORTUGAL
MER D'ALLEMAGNE
MER BALTIQUE
GROENLANDE OU TERRE VERTE
NOUVELLE ZEMLE
SPITZBERG
le Mont Aigu ou
L'ISLANDE ou Terre Blanche
ISLES ET
Canal de Bristol
MANCHE ou CANAL d'Ouessant
Cap Finisterre
Cap St. Vincent
Dêtroit de Gibraltar
Isles Canaries
Les Açores
Les Madere
Les Francois passe icy la ligne de leur premier Meridien, par une Ordonce de Louis 13. de 1634. passant par l'Isle de Fer.
Isle de Fer
Ordonce de Louis 13. de 1634. passant par l'Isle de Fer.
Les Francois passe icy la ligne de leur premier Meridien, par une Ordonce de Louis 13. de 1634. passant par l'Isle de Fer.
Lapons
Suedois
Finlande
Moscovie
Russie Rouge
Pologne
Prusse
Allemagne
Hongrie
Turquie d'Europe
Bulgarie
Romanie
Grece
Anatolie
Carmanie
Turquie d'Asie
Mesopotamie ou Diarbekir
Curdistan
Arabie Deserte
Royaume d'Astracan
Petite Tartarie
Kalmuques
Kalmuque Blancs
Royaume de Bulgar
Siberie
Tobol
Ordobie
Condorie
Samoedie
Moscou
Rezan
Cazan
Vialka
Permski
Ustioug
Vologda
Biela Osero
Pleskow
Livonie
Riga
Reval
Dwina
Archangel
Cargopol
Kargopol
Wardhus
Cap Nord
Torne
Vlabourg
Stockholm
Upsal
Gefle
Wisby
Copenhague
Dantzic
Berlin
Dresde
Prague
Vienne
Cracovie
Varsovie
Smolensko
Kiow
Podolie
Bessarabie
Moldavie
Valachie
Transylvanie
Hongrie
Esclavonie
Croatie
Bosnie
Servie
Bulgarie
Constantinople
Adrianople
Salonique
Thessalie
Achaie
Morée
Candie
Chypre
Rhodes
Cerigo
Corfou
Cephalonie
Zante
Malte
Sicile
Naples
Rome
Venise
Genes
Florence
Milan
Turin
Lyon
Paris
Rouen
Orleans
Tours
Nantes
Bordeaux
Bayonne
Toulouse
Montpellier
Marseille
Avignon
Lyon
Dijon
Metz
Strasbourg
Francfort
Cologne
Anvers
Bruxelles
Amsterdam
Londres
Edimbourg
Yorck
Dublin
Cork
Bristol
Calais
Douvre
Madrid
Lisbonne
Cadix
Seville
Cartagene
Valence
Barcelone
Saragosse
Burgos
Oviedo
Salamanque
Porto
Coimbre
Lisbonne
Tanger
Fez
Maroc
Tunis
Alger
Tripoli
Alexandrie
Le Caire
Jerusalem
Damiette
Rome de Fez
Rome de Tunis
Les Montagnes
Pays de Tenes
Pays d'Alger
Pays de Bugie
Pays de Constantin
Barbarie
Partie d'Afrique
Royaume et de Sert de Barca
Egipte
Mer Rouge
Sainte Terre
Jerusalem
Isle de Fer
I. de Hugo Wilougbys
I. de Witzen
I. de Corse
I. de Sardaigne
I. de Sicile
I. de Corfou
I. de Cefalonie
I. de Zante
I. de Candie
I. de Rhodes
I. de Cypre
I. de Majorque
I. Minorque
I. St. Michel des Açores
I. St. Marie
I. Madere
I. Deserte
I. Fort Avanture
I. Tenerisse
Canarie
Balaine
Ecosse
Irlande
Angleterre
Islande
Ile de Fer
Ordonce de Louis 13. de 1634. passant par l'Isle de Fer.
Les Francois passe icy la ligne de leur premier Meridien, par une Ordonce de Louis 13. de 1634. passant par l'Isle de Fer.

L'EUROPE

Suivant les Nouvelles Observations
de MM^rs de l'Academie Royale des Sciences
Par N. de l'Isle.

Geographe DE MONSEIGNEUR LE DAUPHIN.

GRANDE

MER

OCEAN

DESCRIPTION DE L'EUROPE Par de Fer

L'EUROPE, est la plus petite, mais la plus belle des quatre parties de la Terre. Elle a l'Asie a l'orient, dont elle est Separée par les Rivieres d'Oby, et de Don ou Tanais; par les Mers Noire et l'Archipel; a l'Occident par l'ocean Occidental; au Septentrion par la Mer Glaciale, et terres Arctiq: au Midi elle est Separée de l'afrique par la Mer Mediterranée.

On divise ordinairement l'Europe en trois grandes parties: et ces trois se Subdiuisent en 9. Trois au Midi, trois au Septentrion, et trois au milieu. Au Midi se trouve l'Espagne avec le Portugal, l'Italie, et la Turquie d'Europe. Au Septentrion les Isles Britanniques, les Royaumes du Nord, et la Moscovie. Au milieu la France, l'Allemagne, et la Pologne. En Espagne, la Ville Capitale est Tolede, Madrid, Seuille, Cadis et Barcelonne Sont les plus considerables, et Lisbonne de Portugal. En Italie, Rome, Naples, Venise, Turin, Genes, et Florence sont les principales Villes. comme Constantinople, Salonick et Athenes ou Setines de la Turquie d'Europe. Dans les Isles Britanniques, Londres, est la Capitale d'Angleterre, Edimbourg de l'Ecosse, et Dublin de l'Irlande. Dans les Royaumes du Nord, Stokolme est la Capitale de Suede, Dronthem, de Norvegue, et Copenhague de Dannemarq. Dans la Moscovie, la Capit: est Moscow et les plus belles Sont Archangel, la grande Novogorod, Tobol, et Astracan. En France, la Capitale est Paris, et les plus considerables sont Lion, Roüen, Toulouse, et Bourdeaux. En Allemagne, Vienne, Prague, Ausbourg, Hambourg, Francfort, et Cologne Sont les premieres Villes. En Pologne, la Capitale est Cracovie, et Warsovie la residence ordinaire du Roy. Wilna la premiere Ville de Lithuanie et Dantzic de la Prusse Royale. Il y a encore entre la france et l'Allemagne, les 17. Provinces des Pays Bas, dont les Villes principales Sont Amsterdam, Bruxelles, et Anvers. La Lorraine, dont Nancy est la Capitale, les Suisses et Grisons dont Chaque Canton a sa ville de même nom. et la Savoye qui a pour Capitale Chambery. Entre la Turquie d'Europe, et la Pologne, il y a la Hongrie, Bude Belgrade et Presbourg Sont les principales Villes. la Transilvanie, sa capitale Hermanstat. La Valaquie, Iazy. la Moldavie, Targowisk. la Petite Tartarie, Crim, Caffa, Azak ou Asoff. Les Isles principales de l'Europe dans l'ocean Sont l'Islande, les Isles Britanniques, les Isles qui composent partie du Royaume de Dannemarq et le Comte de Zeelande. Les Isles les plus considerables de la Mer Mediterranée Sont Majorque, Minorque, Yvica, Corse, Sardagne, Sicile, Zante, Cefalonie, Corfou, et Candie.




L'ASIE
Suivant les Nouvelles Decouvertes dont les Points Principaux Sont Placez Sur les Observations de Mrs de l'Academie Royale des Sciences.
Par N. de Fer.
Avec Privilege du Roy.
1705.
Dediée
A NOSSEIGNEURS
Les Enfans de France.
Par leur tres humble et tres obeissant Servit. de Fer. Geog. de Mgr le Dauphin.
MER GLACIALE ou DE TARTARIE
MER DE LENSKOGO
cap Tabin
Nouvelle Zemble
Samoiedie
SIBERIE
TARTARIE
MER D'AMOERS
I. Amoerse
MOSCOVIE
EUROPEENNE
Moscow
Wologda
Kalmucks Blancs
GRANDE MUGALIE
Grde Campagne
Appellée Desert de Lop
Helum ou Quentung
Pekin
Nipcheu
Sioetsari
Kakajewa
Tangutschini
Lapkaief
Schingal
Argolenoe
Nikanckoy
Tibetz Ansky
Tebetzlami
Kanayedur
Tangut
Belor
Tibet
Lassa
Chintur
Nanchan
Quamchiu
Yunnan
Bengale
Ava
Bremach
Tangu
Pegu
Martaban
Siam
Camboya
Roy. de Cambaya
Golfe de Siam
Isle de Borneo
Isle de Sumatra
Isle de Java
Isles des Larrons
Archipel de S. Lazare
Isles Philippines
Isles Molluques
Nouvelle Zeelande
Isle de Sonde
Det. de la Sonde
Batavia
Canal de S. Georges
Archipel des Maldives
Cercle de l'Equateur ou Ligne Equinoctial
OCEAN INDIEN
OU GRANDE MER DES INDES
MER DES INDES
MER D'ARABIE
MER DE PERSE
EMPIRE ou ROY. DE PERSE
EMPIRE DU GRAND MOGOL ou TERRE FERME
EMPIRE ou ROY. DE LA CHINE
MER ORIENTALE ou PARTIE DE LA GRANDE MER PACIFIQUE
Qui Separe l'Asie de l'Amerique
Mer Sep. de Japon
Japon ou L. de Niphon
Mer Merid. de Japon
Ieso
Pres. I. du Roy. de Corée
Toute cette Coste ainsi que le Japon sont tirés d'apres les Cartes Portug. toutes differentes des Nostres
Holan
Cinan
Nanchan
Formosa
Haynan
Cochinchine
Manilles
Borneo
Celebes
Macassar
Les Vrayes Moluques
OCEAN ORIENTALE
FRONTIERES DE l'EUROPE
Partie des Estats de la Couronne de Pologne
Warsovie
Cracovie
Presbourg
Vienne
Belgrade
Danube R.
Turquie en Europe
Mer Noire
Raguse
Constantinople
Turquie en Asie
Anatolie
Alep
Trebisonde
Amacie
Burse
Tauris
Mer Caspienne
Ferhabad
Nisabour
Meschet
Hispaham
Cabul
Kachemire
Tibet
Mer Mediterranée
Desert de Barca
Egipte
Cana
Roye et Desert de Gaoga
Cercle du Tropique
Royaume de Nubie
Abissinie
Sources appel. les yeux du Nil
Partie d'Affrique
Adea
Brava
Melinde
Monbaza
Quiloa
Cercle de l'Equateur ou Ligne Equinoctial
Chelle
des Lieues
Lieues de france a 20. au degrez.



DESCRIPTION DE L'ASIE, *Par de Fer.*

L'ASIE, est la plus grande, la plus riche, et la mieux Située de nôtre Continent; elle est bornée au Septentrion, par l'Ocean Septentrional, au Midi par la Mer des Indes, a l'Orient par la Mer Pacifique, et a l'Occident par les Rivieres d'Oby, de Don ou Tanais, par la Mer Noire, l'Archipel, par la Mer Mediterranée, et par la Mer Rouge.

On divise l'Asie en terre ferme, et en Isles. Les Etats de la terre ferme, Sont la Tartarie, l'Empire de la Chine, le Royaume de Tunquin, la Cochinchine, l'Inde qu'on divise en Indostan ou Empire du Mogol, en presqu'Isles Occidentales, ou deça le gange, et presqu'Isles Orientales, au dela le gange: La Perse, l'Arabie et la Turquie en Asie.

Les Etats de Mer Sont divisez en Isles de l'Ocean, et en Isles de la Mer Mediterranée.

Celles de l'Ocean Sont le Iapon, qui est une Empire Composé Selon quelques uns, de plusieurs Isles, Sous les noms de la Sonde, Philippines, et, Molucques, Sont comprises toutes Ces belles Isles qui font l'Archipelague des Indes. Les Isles des Larrons ou de Marie Anne, Sont les plus Orientales.

Celle de Ceilan estimée la plus belle Isle du Monde située au Midi de la presqu'Isle Occidentale de l'Inde. On nomme Maldives, dix a Onze mille Isles ou Rochers, qui se trouvent au Sud-Ouest de la même presqu'I.

Les Isles de l'Asie dans la Mer Mediterranée, Sont Cipre, la plus grande, possedée aujourd'huy par les Turcs, ainsi que les Isles le long de la Côte de la Natolie, qui font partie de l'Archipel, et l'Isle de Rhodes.

Les principales villes de la Tartarie Sont, Tibet, Samarcand, Lop, Salinga, Lassa et quelques autres peu connues.

Celles de la Chine Sont Pekim Capitale, Nankim, Liampo et Macao.

Tunquin est la Capitale de son Royaume, Sinoe de la Cochinchine, Agra, Delli, et Lahor Sont les principales villes de Mogol, Diu, Cambaye, Surate, Goa, Bisnagar, Narsingue, Golconde et Pondicheri, les plus belles de la Presqu'Isle Occidentale, Aracan, Ava, Pegu, Brema, Tangu, Martaban, Siam, Tanasserin, Camboya, et Malacca, les plus remarquables de la presqu'Isle Orientale.

Hispaham est la Capitale de Perse, Schiras, Ormus, Tauris, et Ferhabad, les principales. Medine, la Mecque, le Tor, Yambou, Ziden, et Mascata, Sont les plus considerables villes de l'Arabie.

Comme Burse, Alep, Smirne, Tripoli, Damas, Ierusalem, Bassora, Bagdad, Diarbekir et Trebisonde le Sont de la Turquie d'Asie; La Georgie est une province considerable, dont la plus grande partie est sous la protection des Turcs, elle est Située entre le Pont Euxin et la Mer Noire: ses villes les plus connues Sont, Cotatis, et Teflis.

Depuis quelques Annees on a reconnu par de tres Sûrs Observations reiterez, que nos Anciens Geogr. mettoient les Côtes Orientales de la Chine 21. degrez plus a l'Est qu'elles ne Sont effectivement et par cette raison donnoient aux états de l'Asie beaucoup plus detendue qu'ils n'en ont.

Et j'ay été le premier qui ay donné des Cartes au publique sur ces nouvelles observations

L'AFRIQUE

Dressée Selon les dernieres Relat.
et Suivant les Nouvelles decouvertes
dont les Points Principaux Sont
placez Sur les Observations de
Mrs de l'Academie Royale des Sciences.

Par N. de Fer.

A PARIS Chez l'Auteur dans l'Isle du
Palais Sur le Quay de l'Orloge a la Sphere
Royale 1700. Avec Privil. du Roy.

Dediée
A NOSSEIGNEURS
Les Enfans de France
Par leur tres humble et
tres obeiss. Serviteur
de Fer.
Geogr. de Monseigr. le Dauphin.

Echelles
10. degrez de l'Equat. qui font 200.
grande Lieües de france a 20.
au degrez.

Cercle du Tropique de Cancer
Cercle de l'Equateur
Cercle du Tropique de Capricorne
Nord
Ou Ligne Equinoctiale

MER ATLANTIQUE
OCEAN OCCIDENTAL
OCEAN MERIDIONAL OU ETHIOPIEN
OCEAN INDIEN
MER DE GUINEE
MER DE CONGO
MER DE CAFRES
MER DES INDES
MER D'ARABIE
MER DE PERSE
MEDITERRANEE
CAFFRERIE
PARTIE D'ASIE
ANATOLIE
ARABIE DESERTE
ARABIE HEUREUSE
ABISSINIE
ETHIOPIE CAFRES PEUPLES
LES DESERTS DE SAARA
LE PAIS DES NEGRES OU NIGRITIE
GUINEE PROPRE
GUINEE ET COSTE DE BENIN
ET COSTE D'OR
ROYAUME DE NUBIE
ROYAUME DE MONOMOTAPA
EMPIRE OU ROYAUME DU MONO-EMUGIE
ROYAUME DE MACACO
ROYAUME DE LOANGA
ROYAUME DE CONGO
ROYAUME DE MATAMBE
ROYAUME DE BENGUELA
ROYAUME DE MOZAMBIQUE
ROYAUME DE MELINDE
ROYAUME DE MONBAZE
ROYAUME DE MEDRA
ROYAUME DE BILDULGERID
ROYAUME DE FEZ
ROYAUME DE MAROC
ROYAUME DE TUNIS
ROYAUME DE TRIPOLI
ROYAUME DE BARCA
ROYAUME DE BIAFAR
ROYAUME DE BENIN
ROYAUME DE MOGOL
ROYAUME DE PERSE
ROYAUME DE GUINEE
ROYAUME DE GAIPTE
ROYAUME DE MUJACOA
ROYAUME DE BALAGAT
ROYAUME DE MONOMOTAPA
ROYAUME DE ZIMBAOE
ROYAUME DE SOFALA
ROYAUME DE QUILOA
ROYAUME DE MOMBANARJAM
ROYAUME DE ZANFARA
ROYAUME DE BORNO
ROYAUME DE TOMBUTU
ROYAUME DE GAGO
ROYAUME DE GUBER
ROYAUME DE GAOGA
ROYAUME DE TEGORARIN
ROYAUME DE TESSET
ROYAUME DE DARA
ROYAUME DE SUMA
ROYAUME DE BERDOA
ROYAUME DE ZANHAGA
ROYAUME DE GALATA
ROYAUME DE GENCHOA
ROYAUME DE CANTOZI
ROYAUME DE CANO
ROYAUME DE BITO
ROYAUME DE ZANFIRA
ROYAUME DE ZAGARA
ROYAUME DE ZAGHARA
ROYAUME DE ZUENSZIGA
ROYAUME DE TEGAZZA
ROYAUME DE TAGORA
ROYAUME DE LEMPTA
ROYAUME DE ZAARA
ROYAUME DE ZAFI
ROYAUME DE ZAFFAR



DESCRIPTION DE L'AFRIQUE Par de Fer

L'AFRIQUE, est une grande Presqu'Isle, Separée des autres parties du Monde, par des Mers; hors de l'Asie, a la qu'elle elle est jointe par l'Isthme de Suez, large de 25. lieües; elle est Separée de l'Europe, qu'elle a au Nord, par la Mer Mediterranée; Elle a au Midy, l'Ocean Ethiopien, ou Meridional: elle est Separée de l'Amerique, par le même Ocean Ethiopien, et de l'Asie par la Mer Rouge. On peut diviser l'Afrique en Septentrionale, et Meridionale, puisqu'elle est coupée par l'Equateur presque en parties egales. Les parties Septentrionales sont l'Egypte, la Barbarie, le Biledulgerid, le Saara ou les Deserts, la Nigritie ou le Païs des Negres, la Guinée les Royaumes de Benin, et Nubie. De l'Empire des Abissins qui fait partie de l'Ethiopie, ainsi que la coste Dajan. La Partie Meridionale est composée des Royaumes de Congo, et d'Angola, des Etats du Monoemugi et du Monomotapa, des Costes de Caffres, de Zanguebar, et Melinde, et de partie de l'Ethiopie. Les Isles de l'Afrique dans l'Ocean sont les Acores aux Portugais: Les Isles du Cap Verd, decouvertes par Antoine Nole Genois, pour Alfonse V. Roy de Portugal: les unes et les autres quoique Situeé dans l'autre Continent, sont estimées par les Geographes, faire partie de l'Afrique ainsi que les Canaries, qui sont aux Espagnols. C'est par l'une de ces dernieres Isles, appellée Isle de Fer, qu'une partie des Europeens font passer le premier Meridien. l'Isle de St. Thomas possedée par les Portugais, par les quels elle fut decouverte l'An 1403. Elle est possedée aujourd'huy par les Anglois l'Isle de Madagascar ou de St. Laurens ou Isle Dauphine Située sur les Costes orientales d'Afrique, fut decouverte par les Portugais l'an 1542. elle passe pour la plus grande Isle du Monde. Assez proche et a l'orient est l'Isle de Mascaregne, ou les francois ont quelques habitat.s, et l'ont nomée de Bourbon. l'Isle de Zocotara qui est a l'entrée de la Mer Rouge. L'Afrique n'a d'Isles considerables dans la Mer Mediterranée, que Malthe, donnée aux Chevaliers de St. Iean de Ierusalem par Charles V. l'an 1530.

Les Villes les plus coñues des Estats de l'Afrique sont, en Egipte le Caire, Alexandrie, et Damiette. en Barbarie, Fez, Maroc, Salé, Alger, Tunis et Tripoli. Dans le Biledulgerid, Legelmesse, Darat, Tesset, Tegorin et Biledulgerid. Celles des Deserts de Sara, Zanhaga, Zuenziga, Zaghara, Lempta, Suma, Bedoa, Gaoga, Borno. Celles de la Nigritie sont Tombut, Geneoa, Cantozi, Mandinga, Gago, Guber, Agades, Cano, Cassena, Gangara, Zanfara, Bito, et Legzeg. De la Guinée sont Benin, Zabanda, Tomba, Buga, le petit Paris, Iamo, Bogia, St. Georges de la mine et Arda. Celle de Nubie, Nubia, et Ialac. Celles des Abissins, Azuma, Ambamarjan, et Sangara. Dans les Royaumes de Congo, Biafar, et d'Angola, sont Biafar, Banzaloang, St. Salvador, Engaze, St. Paola, Lovando, Benguela, et Gambanbe. comme Chicova, et le fort de St. Martial dans le Monoemugi. Et dans le Monomotapa, Monomotapa, Zimbade et Butua, Celles des Costes des Caffres sont le fort du Cap de bonne Esperance et Sofala, Sur les Costes de Zanguebar Mozambique, Quilloa, Monbaze, et Melinde.


Dressée et Dediée
A NOSSEIGNEURS LES ENFANS DE FRANCE.
Par leur tres humble et tres Obeissant Serviteur de Fer. Geog. de MGR. LE DAUPHIN
L'AMERIQUE, MERIDIONALE ET SEPTENTRIONALE
Dressée selon les dernieres Relations et suivant les Nouvelles Decouvertes dont les points principaux sont placez sur les Observations de Mrs. de l'Academie Royale des Sciences. Par N. de Fer.
A PARIS
Chez l'Autheur dans l'Isle du Palais Sur le Quay de l'Orloge a la Sphere Royale Avec priv. du Roy 1700
Cercle ou ligne du Tropique de Cancer.
Cercle de l'Equateur. ou Ligne Equinoctiale.
Cercle ou Ligne du Tropique de Capricorne.
MER DU SUD ou DU MEXIQUE
MER DE CALIFORNIE
MER DE CANADA
LA MER DU NORD
MER DE PEROU
MER DE CHILI
MER DE LA PLATA
MER MAGELLANIQUE
PACIFIQUE
AMERIQUE MERIDIONALE
PROVINCE DES AMAZONES
PROVINCE DE RIO DE LA PLATA
PROV. DE S. CROIX ou DE BRESIL
MER DU BRESIL
MER DES CARIBES
MER MEDITERRANEE
FRANCE
ESPAGNE
ANGLE TERRE
IRLANDE
LA MANCHE
ISLE DE TERRE NEUVE
TERRE DE LABRADOR Nle BRETAGNE, ESTOTILANDE, CANADA SEPT.
BAYE DE HUDSON
NOUV. LOUIS
NOUV. MEXIQUE
AMERIQUE SEPTENTRIONALE
GOLFE DE MEXIQUE
ISLE DE CALIFORNIE
LES ISLES ANTILLES ou ARCHIPIE DU MEXIQUE
ISLE DE CUBA
ISLE St. DOMINGO
TERRE FERME
PARIA
GUIANE
CARIBES
LES ISLES CANARIES
ACORES ou TERCERES
LES ISLES DU CAP VERD
CAP VERD
AFRIQUE
Septentrion
Midy
Orient
Occident
I. de Salomon
I. aux Mouches
I. des Chiens
I. d'Eau
I. Sans Fond
I. des Palmes
Ascention I.
Baye de tous les Sts.
Baye des Camerons
Port desiré
Detroit de Magellan
Terre de Feu ou Magellanique
Ecchelle.
Lieües
Degrez
20. Degrez de l'Equateur qui font 400. grad.
Lieües de france a 20. au degré.
Premier Meridien que les francois font passer par l'Isle de Fer.



DESCRIPTION DE L'AMERIQUE *par de Fer.*

L'AMERIQUE, est bornée au Septentrion, par les terres Arctiques, au Midy par la Mer Magelanique, a l'Orient par la Mer du Nord, et a l'Occident par la Mer Pacifique ou du Sud: Elle fut decouverte en 1492. par Christophe Colomb Genois, qui la nomma le Nouveau Monde: Cinq ans apres Amerique Vespuce Florentin, penetra plus avant dans ce Nouveau Continent, et luy donna son Nom qu'elle a retenu. On la divise en Septentrionale, et en Meridionale, qui se joignent par l'Isthme de Panama.

L'Amerique Septentrionale, contient le Canada ou Nouvelle france, traversée par la grande riviere de S. Laurens: Les francois en firent la decouverte l'an 1504. les Colonies qui s'y sont etablies depuis ce temps font tous les jours de nouvelles decouvertes dans la partie Occidentale qu'ils ont nommée Louisiane. La Ville Capitale est Quebec, Située Sur le fleuve de St Laurens, avec titre d'Evêche: les autres parties Sont la Nouvelle Angleterre, aux Anglois depuis l'an 1505. la Nouvelle Ecosse; et la Nouvelle Yorck, la Pensilvanie; la Virginie decouverte par Richard Grinvillers Anglois en 1585. la Floride, decouverte par les Espagnols le jour de Pasques Fleury. Les Anglois s'y sont etablis depuis l'an 1665. dans la partie Orientale qu'ils nomment Caroline. Le Nouveau Mexique que les Espagnols ont conquis sur la fin du Siecle precedent Le Royaume de Mexique ou Nouvelle Espagne, que Fernand Cortez conquit pour les Espagnols la ville de Mexico en est la Capitale, la plus riche et la plus belle de l'Amerique.

L'AMERIQUE MERIDIONALE, comprend le Royaume de terre ferme aux Espagnols, ainsi que la Castille d'Or, le Nouveau Royaume de Grenade, la Guiane et les Caribes, de même que le Perou, le Chili, et les terres Magellaniques. Les Espagnols, et les Portugais ont des Colonies dans la province de la Plata, de même que les Portugais, les Hollandois en ont dans le Bresil. La Province des Amazones, est inconnue, les françois ont une fameuse habitation dans la Guiane a l'Isle de Cayenne: et les Hollandois a Surinam, comme les Anglois a Maroni dans la même Province. Le Perou fut Conquis par francois Pizarre pour les Espagnols Sur la fin du dernier Siecle: Le Chili l'an 1535. le Bresil par les Portugais l'an 1501. les Terres Magellaniques, Sous les quelles Sont Comprises les Terres de Feu l'an 1520.

Les Isles de l'Amerique Septentrionale Sont la Californie decouverte par Ferdinand Cortez l'an 1535. Terre Neuve frequentée par la plus grande partie des Nations de l'Europe; les Bermudes decouvertes par les Espagnols, et possedées aujourd'huy par les Anglois, les Isles Antilles dont les Lucayes furent decouvertes par Christophe Colomb, l'an 1492. l'Isle de Cuba par le même; les Espagnols la possedent depuis l'an 1510. la Jamaique ou de St Jacques possedée par les Anglois, depuis l'an 1654. l'Isle Espagnolle ou de St Dominique, que Christophe Colomb decouvrit l'an 1492. Porto Rico par les Espagnols l'an 1493. Du nombre de ces Isles, celles de la Martinique, de S^t christophe, la Guadeloupe &c. Sont tenües par les francois, Il y a des terres qu'on appelle Inconnues qui s'etendent dans les deux hemispheres.

On la divise en terres Septentrionales et en terres Australes. Les Septentrionales Sont le Spitberg, le Groenlande, l'Isle de Jean Magen, l'Isle de Beren, Terre de Massyn, Nouvelle Zemble, l'Islande, Cumberlandes et Terres de Labrador. Les Terres Australes Inconnues Sont la Nouvelle Guinée, decouverte par Guillaume Schouten l'an 1616. Les Isles de Salomon, les Terres de Quir, Carpenterie, Blanche, d'Endracht, d'Edels, Leuvin, et de Nuits, toutes ces Terres ont esté decouvertes depuis l'an 1616. jusqu'en l'année 1628. Les hollandois ont donné le nom de Nouvelle Hollande l'an 1644. a quelques decouv. qu'ils ont faites vers ces Regions Inconnues. Dans le continent de l'Amerique les Hollandois y ont decouvert la Terre de Diemens et la Nouvelle Zelande.


LA FRANCE
Ses Conquêtes, Ses Acquisitions & ses Bornes
Par les derniers Traitez et dont les Points principaux sont posés Suivant les observat. de Mrs de l'Academie Royale des Sciences. par N. de Fer.
Dediée A NOSSEIGNEURS LES ENFANS DE FRANCE
Par leur tres humble et tres Obeissant Serviteur de Fer. Geog. de Mr. le Daufin
A Paris chez l'Autheur dans l'Isle du Palais sur le Quay de l'Orloge a la Sphere Royale avec P. du Roy 1700
PARTIE D'ANGLETERRE
LA MANCHE
MER OCEANE
MER MEDITERANÉE
Canal de St. Georges
Septentrion ou Nord
Occident ou Ouest
Orient ou Est
Midy ou Sud
Isle de Wight
Pas de Calais
FRONTIERES D'ALLEMAGNE
Brabant
FLANDRE
Artois
Luxembourg
PICARDIE
Province de
LORRAINE
Païs de Caux
NORMANDIE
ISLE DE FRANCE
CHAMPAGNE
BRETAGNE
MAINE
ANJOU
TOURAINE
BERRI
POICTOU
MARCHE
BOURBONNOIS
BOURGOGNE
FRANCHE COMTE
BRESSE
SAVOYE
LES SUISSES
FRONTIERES D'ITALIE
DAUPHINE
LIMOSIN
AUVERGNE
SAINTONGE
GUIENNE
Perigord
Rouergue
Gevaudan
Vivarez
Sevennes
Languedoc
LANGUEDOC
PROVENCE
FRONTIERE D'ESPAGNE
Belle Isle
Guernezay I.
Gersay I.
Douessant I.
Noirmoutier I.
I. de Re
I. d'Oleron
Tour de Cordouan
Mont louis
Roussillon
Levant
Ponent ou Couchan
Mezzogiorno ou Ostro
Tramontane
ECHELLES de france
Vingts Grandes Lieues
Vingt Cinq moyenes L.
Trente petites Lieues

DESCRIPTION DE LA FRANCE par N. de Fer.

LA FRANCE, est le plus puissant Roiaume de l'Europe; il est borné au Septentrion par les Pais Bas, dont il possede aujourdhuy vne grande partie, et par vn bras de l'Océan appelé Canal ou Manche, qui la sépare de l'Angleterre: a l'Occident par la grande Mer Oceane: au midi par les Monts Pirennées et par la Mer Méditerranée, et a l'orient par la Savoye, les Suisses, et l'Allemagne; ou, comme veulent quelques vns, par la fameuse Riviere du Rhein:

Ce Roiaume a 400. Villes fermées 80. Villes dont le nombre des habitans passe vingt mille; on y conte trente six mille quatre cens quarante et vne paroisse. Et trente millions de personnes: Douze parlements; Sept cours des Aides, Onze chambres des comptes, 160 presidiaux, Baillages, ou Senéchaussées, 800. Judicatures Roiales, vingt cinq généralitez, 161. Elections. 17. vniversitez, trente huit Gouvernemens de Prouinces, 18. provinces Eclesiastiques, ou Archeuéchez, cent dix Euéchez, et environ mille Abbayes:

Le Roi a à sa Solde en temps de guerre cinq cens milles hommes tant Cavalerie, qu'Infanterie, Dragons, Maison du Roi, Milice, Marine, et Officiers:

Les forces de Mer consistent en plus de 150. Vaisseaux du premier, second, troisieme, quatrieme, et cinquieme rang, et en cinquante cinq Galeres:

Le reuenu du Roi est de plus de cent cinquante millions:

On divise la france en plusieurs manieres, la plus ordinaire dans les Cartes est en 36. prouinces, qui ont des gouverneurs; et ces gouvernemens s'apellent Militaires. Il y a quelquefois deux provinces jointes sous vn seul Gouverneur, comme le Maine, et le Perche, la Bourgogne, et la Bresse, la Saintonge, et l'Angoumois, il y a aussi des Villes avec leurs dependances qui forment des Gouvernemens comme Paris, et sa vicomté; Dunkerque, et ses environs; le Havre, et ses environs; Mets, et Verdun et leurs territoires; Toul, et le pais Toulois; Saumur et sa Senéchaussée. Ces prouinces en Gouvernemens sont; Paris, l'Isle de France, Bourgogne, Normandie, Guienne, et Gascogne, Saintonge, et Angoumois, Limosin, Bretagne, Champagne, et Brie, Languedoc, Foix, Picardie et Artois, Boulonnois, Dauphiné, Provence, Lionnois, Auvergne, Marche, Bourbonnois, Orleanois, Poitou, Anjou, Saumur, Touraine, Pais d'Aunis, Maine, Berry, Nivernois, Navarre et Bearn, Alsace, Pais et Euechez de Mets, et de Verdun, Pais et Euechez de Toul, Pais conquis, Dunkerque, Roussillon, et Franche Comté:



ENVIRONS DE PARIS

Par N. de Fer. 1705.

FOREST DE S. GERMAIN

PARC DE VERSAILLES

PARC DE BOULOGNE

PARIS

S. DENIS

Argentueil

Montmorency

Villiers le Bel

Gonnesse

le Bourget

Montmartre

Nanterre

Ruel

S. Cloud

Bourg la Reine

Clichy la Garenne

Colombes

Asnieres

Genevilliers

Courbevoye

Puteaux

Suresne

Bagneux

Montrouge

Gentilly

Arcueil

Vanve

Clamart

Chastillon

Meudon

Issy

Vaugirard

les Invalides

l'Observatoire

la Salpetriere

la Santé

Bicestre

Gentilly

Iury

Vitry

Thiais

Choisy

Orly

Villeneuve le Roy

la Poste

Grosbois

Villeneuve S. Georges

Ablon

Corbeil

Mandre

Perigny

Yerres

Brunoy

Montgeron

Courcelle

Noury

Chasteaufrie

Vigneux

Rouure

Espinay

Champlan

Chilly

Palaiseau

Butte de Chaumont

Sceaux

Antony

Verriere

Fresne

Rungis

Torvoy

Berny

Aunoy

Chastenay

Bourg la Reine

Villejuifve

la Sausaye

Chevilly

Thay

Aqueduc

Arcueil

Gentilly

Montrouge

la Sante

Issy

Vanve

Clamart

Chastillon

Meudon

Vaugirard

les Invalides

l'Observatoire

la Salpetriere

Bicestre

Iury

Vitry

Renvoi des Chifres qui se trouvent dans la Ville.

1. Conception.
2. Assomption.
3. Capucins.
4. Feuillans.
5. Jacobins.
6. St Roch.
7. N. Catholiques.
8. H. de Louvois.
9. H. de Pr Chartrain.
10. Fils St Thomas
11. P. Richelieu.
12. H. des Fermes.
13. H. Mazarin.
14. Pal. Royal.
15. Quinzevingt.
16. H. des Soissons.
17. Douzine.
18. P. de l'Oratoire.
19. St Germain.
20. St Eustache.
21. les Halles.
22. St Innocens.
23. St Sepulcre.
24. Filles Penitentes
25. St Leu.
26. St Jacques de l'H.
27. Hotel de la Passion.
28. Hop. de la Trinité.
29. Filles Dieu
30. P. Montmartre.
31. St Denis.
32. St Martin.
33. St Sauveur.
34. St Merry.
35. St Nicolas.
36. Carmelites.
37. la Madeleine.
38. St Elisabeth.
39. Nazareth.
40. le Temple.
41. Enfans Rouges.
42. Calvaire.
43. St Sacrement.
44. Capucins.
45. H. de Guise.
46. la Merci.
47. St Avoye.
48. Ste Croix de la Bret.
49. la Greve et H. de Ville
50. St Jean.
51. St Gervais.
52. Ave Maria.
53. Jesuites.
54. St Paul.
55. Ste Marie.
56. la Bastille.
57. Place Royale.
58. Marmte.
59. M. Peletier.
60. Filles Bleues.
61. Ste Caterine.
62. H. de Sully
63. H. St Gervais.
64. Blans Manteaux.
65. Petit St Antoine.
66. St Opportune.
67. St Mederic
68. Cim. St Jean.
69. St Honoré.
70. St Jacques.
71. la Grande Ecurie.
72. les Capucines
73. Place de Louis le Grand.

Renvoi des Chifres qui se trouv. dans la Cité, Universite, Quartiers, & Faubourgs de Paris.

Cité.

1. St Barthelemy.
2. Bernabites
3. St Denis de la Ch.
4. Ste chapelle.
5. Chev. de Bronze.
6. St Landri.
7. St Germain.
8. St Pierre des Ard.
9. Ste Genevieve.
10. Hotel Dieu.
11. St Jean.
12. St Denis du Pas.
13. St Marcial.
14. Marche Neuf.
15. la Madelaine
16. St Pierre au Bœuf.
17. Ste Marine.
18. St Christophe.
19. Terrain.

Universite.

1. H. de Cont.
2. Augustins.
3. St Andre.
4. Cordeliers.
5. St Come.
6. Sorbone.
7. Jacobins.
8. St Benoist.
9. Mathurins.
10. St Severin.
11. St Yves.
12. St Jean de Latran.
13. les Carmes.
14. St Nicolas.
15. St Etienne.
16. Ste Genevieve.
17. St Etienne des Gr.
18. Premontez.
19. Coll. de Navarre.
20. Col. du Plessis.
21. Col. des Jesuites.
22. Col. Mazarin, ou des 4. Nations.

Faub St Germain.

1. Carmelites.
2. Bellechasse.
3. Pantheon.
4. Visitation.
5. Ab. au Bois.
6. la Charité.
7. St Anne.
8. Naturité.
9. du St Sacrement.
10. Consolature.
11. Bon Pasteur.
12. St Esprit.
13. N. des Jesuites.
14. Seminaire.
15. St Sulpice.
16. H. de Conde.

Faub. St Jacques.

17. Col. du Mans.
18. N. des Feuillans.
19. St Jacques.
20. St Magloire.
21. Carmelites.
22. Port Royal.
23. Capucine.
24. Val de Grace.
25. Feuillantines.
26. Ursulines.
27. Visitation.

Faub. St Marceau

28. Providence.
29. Presentation.
30. Misericorde.
31. St Medard.

Faub. St Victor.

32. Doctrine Chret.
33. Col. des Ecossois.
34. N.D. de Sion.
35. Jdes Pl. Medicinal.
36. Enfermez.
37. Verbe Incarné.
38. de la Croix.

A Paris,
Chez l'Auteur dans l'Isle du Palais a la Sphere Royale.
Avec Privilege du Roy.
1705.

H. van Loon sculp.

Echelle.

50. 100. 200. 300. 400. 500.

Pas Geometrique.

100. 200. 300. 400. 500. 600. 700. 800. 900. 1000.

Pas Communs.

500. 1000. 1500. 2000. 2500.

Pieds.

50. 100. 150. 200. 250. 300. 400

Toises.

LE PLAN DE LA VILLE, CITÉ, ET UNIVERSITÉ. DE PARIS. Capitale du Royaume de France.

Située à 48. degrez 51. minutes de Latitude Septentrionale et à 20. degrez 20. minutes de Longitude. Suivant les Dernieres Observations de Mrs de l'Academie Royale des Sciences.

Par N. de Fer.



DESCRIPTION DE PARIS, par N. de Fer.

PARIS, Capitale du Royaume de France, et séjour ordinaire des Roys, doit passer sans contredit, pour la premiere Ville du Monde, tant pour sa grandeur, que pour ses Richesses, et ses autres prérogatives. On y conte huit cent trente Riües, composées de vingt quatre mil Maisons: tres hautes, et dont plusieurs ont jusqu'a sept étages. Il y a deux cents soixante et huit Hôtels, Palais, ou grandes Maisons, cinquante et vne Paroisses: cinquante deux Convents d'hommes, soixante et dix huit de filles; et plusieurs autres Eglises, ou Chapélles considérables; trente Hôpitaux, dont vn seul, qui est l'Hôtel Dieu, à plus de mil Lits, cinquante cinq Colléges; soixante et treize Places Publiques; soixante fontaines; douze fauxbourgs; dix Ponts huit Portes ou Arcs de Triomphes. Elle est peuplée de huit à neuf cens mil personnes, dont deux cent mil sont capables de porter les Armes. Le premier Parlement du Royaume, autrement le Parlement des Pairs, y est étably, ainsi que la premiere chambre des Comptes de France, le grand Conseil, vne Cour des Aydes, le Châtelet, les Requetes de l'Hôtel, la Cour des Monnoies, vn Bureau des Tresoriers de France; la Chambre du Tresor, vne Amirauté, vne juridiction des Eaux et forest nommée la Table de Marbre, vne Election, vne Université la plus Savante, la plus Célebre, et la plus nombreuse qu'il y ait au Monde, composée de quatre facultez Scavoir de Téologie, des Arts, le Droit Civil et Canon, et de Medecine. L'Académie francoise, l'Academie des Siences, l'Academie des Arts de Peinture et Sculture; et l'Academie des Inscriptions, Devises et Medailles. Le Ressort de son Parlement occupe presque luy seul la moitie du Royaume.

Cette grande Ville s'est acrüe en divers tems. Le Circuit de ses Remparts est aujourdhuy de plus de trois heures de chemin, et la Circonference des Bornes qu'on a plantées aux extremitez de ses fauxbourgs, au de la desquelles il n'est pas permis de bâtir, est de prés de cinq heures. Il s'y consume par An prés de cent quarante mil Boeufs, cinq à six cent mil moutons; Environ vingt cinq mil veaux; et quarante mil Cochons. Il s'y boit trois cens mil muids de Vin, sans conter les autres Boissons, comme Biere, Cidre, Eau de Vie &c. On y consume plus de cent mil muids de Bled. Le nombre des Carosses y passe vingt mil; et la seule dépense des Lanternes, pour éclairer six mois de l'année y passe six cent mil livres tous les ans. Cette Ville est Située sur la Riviere de Seine, a 48. degrez 51. minutes de latitude Septentrionale, et à 20. degrez 30. minutes de Longitude.

Elle est le Siege d'vn Archevêque, qui à le Titre de Duc et Pair.

DESCRIPTION DE PARIS

VEUE DE LA GRANDE FASADE DU LOUVRE, du côté d'orient.



Cette Façade fut commencée en 1667. et conduite en l'Etat ou elle est en 1670. par les Soins et Sur les Desseins de M.r Perault premier Architecte du Roy. Elle a 87. Toises et demie de longueur. Le Fronton A. dont la Cimaise est de deux Seules Pierres de 54. Pieds de long huit Pieds de largeur et quatorze pouces d'epaisseur Seulement elles ont été tirées des Carrieres de Meudon.

A Paris chez le S.r de Fer avec privilege du Roy 1706.

VEUE DU CHATEAU DU LOUVRE PAR LA COUR.

A Paris chez le Sr. de Fer dans l'Isle du Palais
a la Sphere Royale 1705.



DESCRIRTION DU CHÂTEAU DU LOUVRE. Par N. de Fer. 1704.

LA GRANDE FAÇADE DU LOUVRE, est du côté de S.t Germain de l'Auxerrois, Elle est composée dune Etage simple, et dún Grand Ordre au dessus de Colonnes Corinthiennes couplées et de Pilastres de même. Cette Façade, a quatre vingt sept Toises et demie de longueur. Elle est diuisé en trois avant corps, deux aux extremitez et un au milieu ou la principale entrée se trouve par un Vestibule sans Colonnes pour en soutenir la Voute. Cet avant corps du milieu, est orné de huit Colonnes Couplées et terminé par un fronton, dont la Cimaise est de deux seules Pierres de Cinquante quatre pieds de long, sur huit pieds de largeur et quatorze pouces d'épaisseur.

Entre ces trois avant corps, il y a deux Peristiles de Colonnes Corinthiennes, couplées, les quelles se communiquent par un petit Coridor pratiqué dans l'épaisseur du gros mur au dessus de la Porte du milieu. Ces belles Colonnes Corinthiennes sont cannelées, et ont trois pieds sept pouces de Diametre, les queles forment deux grands Paristils de douze pieds de largeur, sur vingt sept toises de longueur chacun.

LE DEDANS DU LOUVRE, est a trois Étages. le Premier est orné de l'Ordre Corinthien, le Second, du Composite, et le Troisiéme est un Attique. les avant corps sont avec des Colonnes cannelées, et le reste du Bâtiment est en Pilastres, qui sont du même Ordre que les Colonnes. le Toût qui couvre cet Edifice est brizé et on a fait regner sur les combles, une terrasse dont les Pieds d'Estaux doivent estre chargez de Trophées. La Cour qui se trouve au milieu de ce vaste bâtiment, est de soixante et trois toises en quarré. Les quatre faces sont composées de huit Pavillons, et de huit corps de Logis qui enferment cette grande Cour.

Ce Bâtiment fut commencé en 1528. sous le Regne de François I. et sur les desseins de Pierre de Lescot dit l'Abbé de Clagny, Parisien. Tous les Roys qui ont suivit, y ont fait travailler, et particulierement Henry IV. et Loüis XIII. mais sur tout Loüis le Grand qui l'a poussé en l'Etat ou on le voit aujourd'huy.

Les plus habiles Architectes, Sculpteurs, et Peintres, de leurs Temps, ont travaillé a ce Pompeux Edifice, et Claude Perault, Loüis le Veau, François d'Orbay, et le Cavalier Bernin, ont été les Architectes de nôtre temps.

DESCRIPTION DE LA PLACE DE LOUIS DE GRAND Par N. de Fer.

Avant la mort de M.r de Louvois, qui ariva au mois de Iuillet l'an 1691. On avoit commencé de l'Ordre de ce Miniſtre la conſtruction des murs de face qui devoient former cette grande Place, Suivant le Plan qui en avoit ete arêté; Mais ayant été trouvé que ces murs quoy qüe convenables a leur grandeur, etoient jncommodes et Impraticables pour l'habitation et pour l'Usage des particuliers, On forma vn Nouveau Dessein, qui a de puis eté executé comme il se voit aujourd'huy. Pour la quelle execution le Roy a donné, de laissé et abandonné a M.rs les Prevost des Marchands et Echevins de Paris l'emplacem.t restant, tant de l'hotel de Vendome que de l'ancien couvent des Capucines qui occupoient Si devant ce Terrain, Places et Terres qui en dependent, avec les Materiaux qui sont actuellement dessus et aux environs destinez a cet effet, a condition d'aquerir l'Emplacement qu sera necessaire pour la construction d'un Hotel des Mousquetaires de la Seconde Compagnie au lieu, qu'on trouvera le plus propre dans le Faubourg S.t Antoine.

Les S.rs Prevoſt des Marchands et Echevins ayant accepté la condition, Ils transporterent et abandonnerent a divers particuliers sous le nom du S.r Masneuf moyennant la ſomme de six cent vingt mil livres toutes les Sommes, a quoy quelles puissent monter que proviendront des ventes de ces Places a batir et de ces Materiaux, a condition encore de faire demolir, tant en fond que Superficie, tous les Batimens qui ont etez commencez sur les emplacements qu'on luy a abandonnez, et qui forment l'ancienne Place, et d'y faire construire a ses frais ou aux frais des Aquereurs les édifices necessaires pour former la facade de la Nouvelle Place avec les Riües d'entrée et d'issue. M.rs de Ville en prirent possession le 13. d'Aoust de l'an 1699. apres y avoir placé cette Incomparable Figure Equestre de Loüis le Grand dont cette Place prend le Nom. Elle est du fameux M.r Girardon qui la commença en 1685. et ne fut en etat d'etre posée qu'a pres 14. années de travail, elle a 20. pieds de haut et pese 80. mil d'vn tres beau Bronze y compris les armateurs de fer qui sont dans le corps de cet Ouvrage. M.r Keiler le Fondeur et M.r Cassegrain le Mouleur ont parfaitement reüsi puis que la Figure et le Cheval sont d'vn Seul jet le plus beau qui ce soit jamais fait Au 4. faces du pied d'Estail il y a des Inscriptions, celle du devant tient lieu de Dedicace, On y lit dans les 3. autres ce que le Roy a fait de plus remarquable en faveur de la Religion, Les grandes choses que ce Prince a fait dans la guerre depuis le commencement de Son regne, Et ce qu'il a fait de plus considerable pendant la Paix pour le bien de Ses Sujets, et la Gloire de Son Etat.



PLAN DE L'OBSERVATOIRE ROYAL DE PARIS,

Bâtie sous le Regne de Loüis le Grand l'an 1667. sur le Deſſein de M.r Perrault.



Medaille D'or et d'Argent, mise dans les Fondemens. *de deux pouces de Diametre.*



Revers de la Medaille.

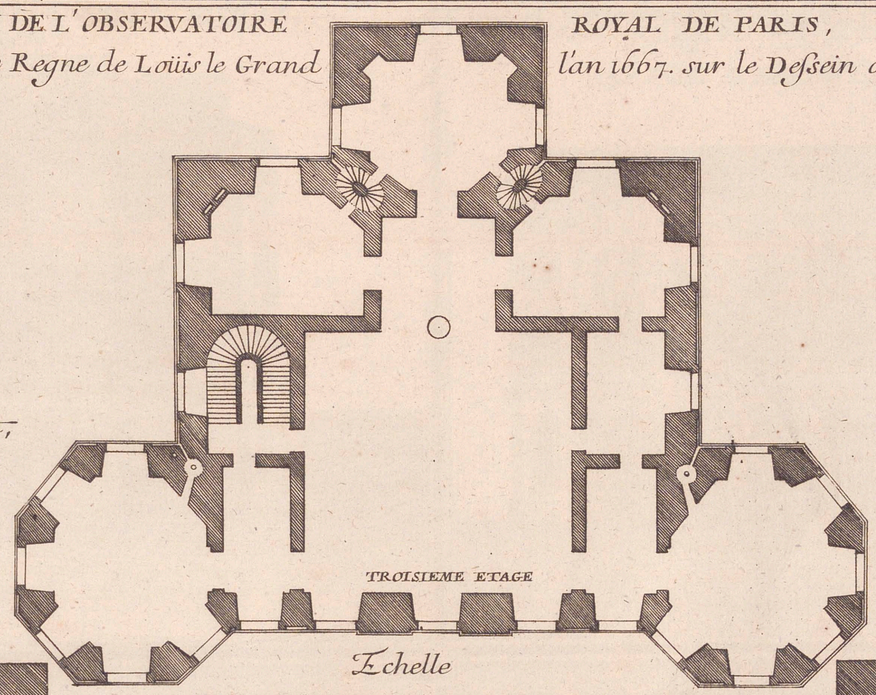

Echelle

1. 2. 3. 4. 5. 6. 7. 8. 9. 10. 11. 12. 13. 14. 15.
Quinze Toiſes.

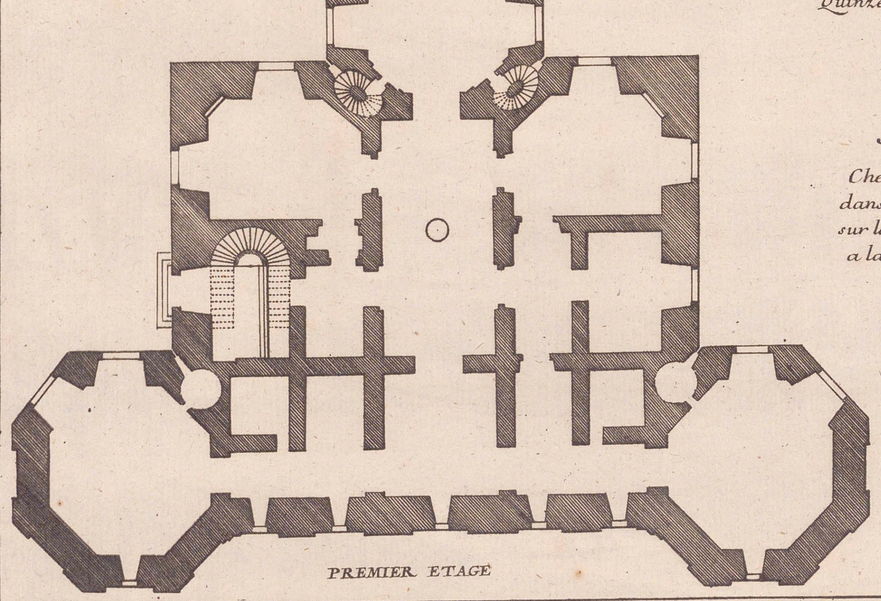

A PARIS

Chez le S.r de Fer dans l'Isle du Palais sur le Quay de l'Orloge a la Sphere Royale. 1704.

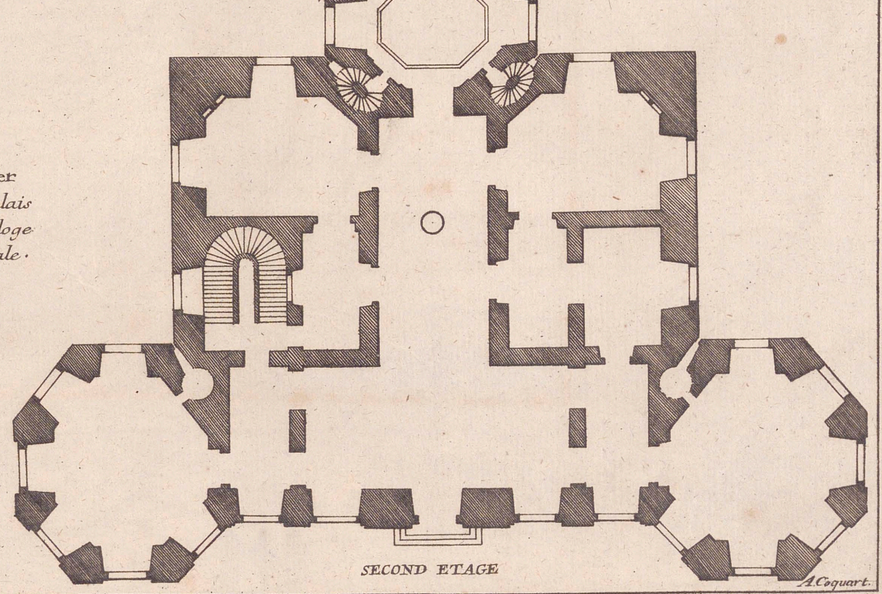

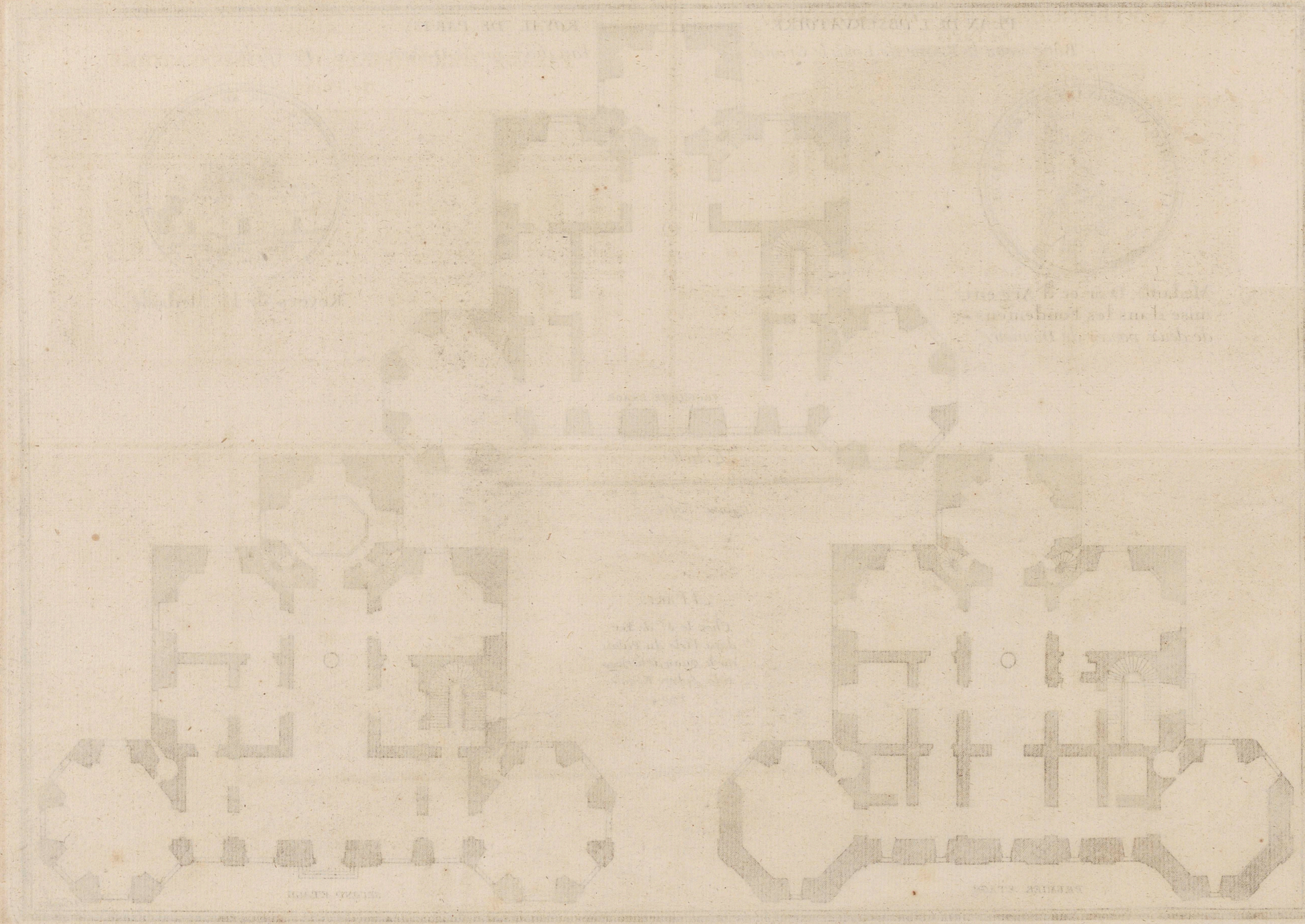

VEUE SEPTENTRIONALE DE L'OBSERVATOIRE,
De Paris.



FASADE MERIDIONALE DE L'OBSERVATOIRE,
De Paris.





A Paris chez le Sr. de Fer dans l'Isle du Palais sur le Quay de l'orloge a la Sphere Royale avec privilege du Roy 1704.

DESCRIPTION DE L'OBSERVATOIRE ROYAL, par N. de Fer. 1704.

Toise medida de vn pie de Ley que corresponde al pie Cubico es mas.

Le Roy, ayant établi en 1666. l'Academie Royale des Sciences pour travailler a la perfection des Mathematiques, et de la Physique, fit Bâtir l'Observatoire Royal l'année suivante a l'extremité du faubourg S.t Iacques de la Ville de Paris. Le lieu qui fut choisi pour ce Superbe Edifice est vn peu élevé au dessus de toute la Ville, et il n'est borné par aucune Eminence qui puisse empêcher la decouverte de tout l'horison. On choisit cet endroit vers le Midy de la ville afin que les fumées qui s'en élevent continuellement, ne puissent apporter aucun empêchement aux observations Célestes qui se font presque toutes dans la partie Meridionale du Ciel. La facade de l'Observatoire est de 25. Toises, et sa hauteur de 14. Toises depuis le Rez de Chaussée jusqu'au dessus de la Plate-forme d'ou l'on peut faire très commodement toutes les observations celestes. La distribution de toutes les parties de ce Bâtiment se peut connoistre par le Plan, et par l'elevation qu'on donne icy. Mais comme le principal dessein étoit de faire servir cet Edifice autant a la Physique, qu'a l'Astronomie, on a fait vne Ouverture ronde en forme de Puis dans le milieu du bâtiment, qui perce depuis le dessus de la Plate-forme jusqu'au fond de la Carriere qui est dans tout le Terrein des environs. Cette Ouverture est le Noyau vide d'vn grand Degré de pierre qui decend au fond de la Carriere, a 14. toises au dessous du Rez de Chaussée, en sorte qu'on a vne ouverture perpendiculaire de 28. Toises, ce qui a été tres vtile pour plusieurs experiences Physiques. Ce Bâtiment est élevé sur deux Terrasses l'vne au dessus de l'autre, lesquelles ont donné lieu pour les fourneaux, pour les Serres et pour tout ce qui pouvoit être vtile pour la Chimie et pour la Botanique.

La Construction de tout cet edifice est admirable, tant par la nature de la pierre dont il est fait qui est tres belle et tres dure, que par la propreté avec la quelle elle a été travaillée, et enfin il n'y a rien de plus beau dans l'Art de la coupe des pierres que l'execution du grand Escalier Suspendu de 14. Toises de hauteur. Les Souterrains ont été Bâtis, et appropriez pour plusieurs experiences de Physique.

Le Bas du côté du Midy a vne Terrasse de 20. pieds au dessus de la campagne, et sur cette terrasse est vn Mats qui porte vne Lunette de 70. pieds de Longueur, et vne Tour de charpente qui a 130. pieds de hauteur.

Ce Bâtiment est vn Magazin de tous les Instrumens necessaires aux Geometres, aux Astronomes, aux Geographes et a la Navigation, on y trouve toutes les Machines qui concernent les Arts, avec les Machines de la Guerre des Anciens.

On remarquera que l'Elévation de la façade qui est icy representée et qui regarde le Midy, est au dessus des Terrasses, qui sont avancées vers le Midy, en sorte que les autres côtez du Bâtiment paroissent plus élevés de la hauteur des Terrasses.

DESCRIPTION DE L'OBSERVATOIRE ROYAL.

PLAN GENERAL DU REZ DE CHAUSSÉE DE L'EGLISE ET DE L'HÔTEL ROYAL DES INVALIDES

mis au jour par N. de Fer

Renvoy des Lettres et chiffres

A...Le milieu du Dome.
B...Autel pour les 2. Eglises.
C...Chapelles qui croisent le Dome.
D...Grandes Chapelles.
E...Portail de la grande Eglise.
F...Sacristies.
G...L'Eglise de la Maison.
H...Perron du Portail de l'Eglise.
1...Cour Royale.
2...Moyennes Cours.
3...Corridors de S.t Charlemagne.
4...Refectoirs des Soldats.
5...Réfectoirs des Officiers.
6...Grandes Cuisines.
7...Lavoirs.
8...Dépences.
9...Magasins du Pourvoyeur.
10...Offices et Sommelleries.
11...Offices du Vin.
12...Lingeries et garde meuble.
13...Magasin du garde meuble.
14...Corridor dans la Boulangerie.
15...La Boulangerie.
16...Buché.
17...Chambres des Boulangers.
18...Corridor des Prestres.
19...Cuisine des Prestres.
20...Refectoire des Prestres.
21...Parloir des Prestres
22...Magasin
23...Chambre du Portier
24...Jardin des Prestres.
25...Corridor du Gouverneur.
26...Cuisine du Gouverneur, sa dépence, son office, ... et ses lieux.
27...Sa basse cour, ecurie et remises.
28...Grand Portail de l'Hôtel.
29...Moyennes Portes des côtez.
30...Grand corps de Garde.
31...Corps de gardes des officiers.
32...Chambres des Portiers.
33...Magasins.
34...Sommelleries.
35...Cuisine qui sert de chambre.
36...Basse cour, Cuisine, Ecurie, du Medecin.
37...Chambres des officiers.

Suitte du Renvoy

38...Chambres des Soldats Invalides.
39...Magasin des Armes.
40...Les Prisons.
41...Les Vestibules et passages.
42...La Galerie de la cour Royale.
43...Poëls des Soldats.
44...Les Grands Escaliers.
45...Lieux Communs.
46...Promenoirs.
47...La grande façade.
48...Le grand Puy de la Pompe, avec la ..... machine qui donne de l'eau dans ..... toute la Maison.
49...Magasin sous le Reservoir
50...Chambre du Muletier et écurie de ..... quelques officiers de la Maison.
51...Boutique des Serruriers et Mares ..... chaux.
52...Maître Autel dans les cinq Salles ..... de l'Infirmerie.
53...Salles des Malades.
54...Salle des officiers Malades.
55...Vestibules et passages.
56...Corridor des Infirmeries.
57...Petits Corridors des lieux pour vuider les Bassins.
58...L'Apotiquairie.
59...Laboratoire.
60...L'arriere Boutique.
61...Chambre des Convalécens de la ..... Maladie V....
62...Escaliers et passages.
63...Cuisine des Soeurs.
64...Réfectoire des Soeurs.
65...Ou se fait la tisanne.
66...La Buanderie.
67...Ou lon donne et reçoit le linge.
68...Ou lon enseveli les Morts.
69...Chambre du Chirurgien.
70...Chambre de l'Apotiquaire
71...Petit Office pour la distribution du Pain, et du Vin.
72...Pour les Insencez
73...Lieux Communs des Infirmeries.
74...Cours des Infirmeries.
75...Pierres de Regards de l'Acqueduc.

Toises. 5. 10. 15. 20. 25. 30. 35. 40. 45. 50.

A PARIS
Chez le S.r de Fer. dans l'Isle du Palais a la Sphere Royale avec privilege du Roy.
1705.

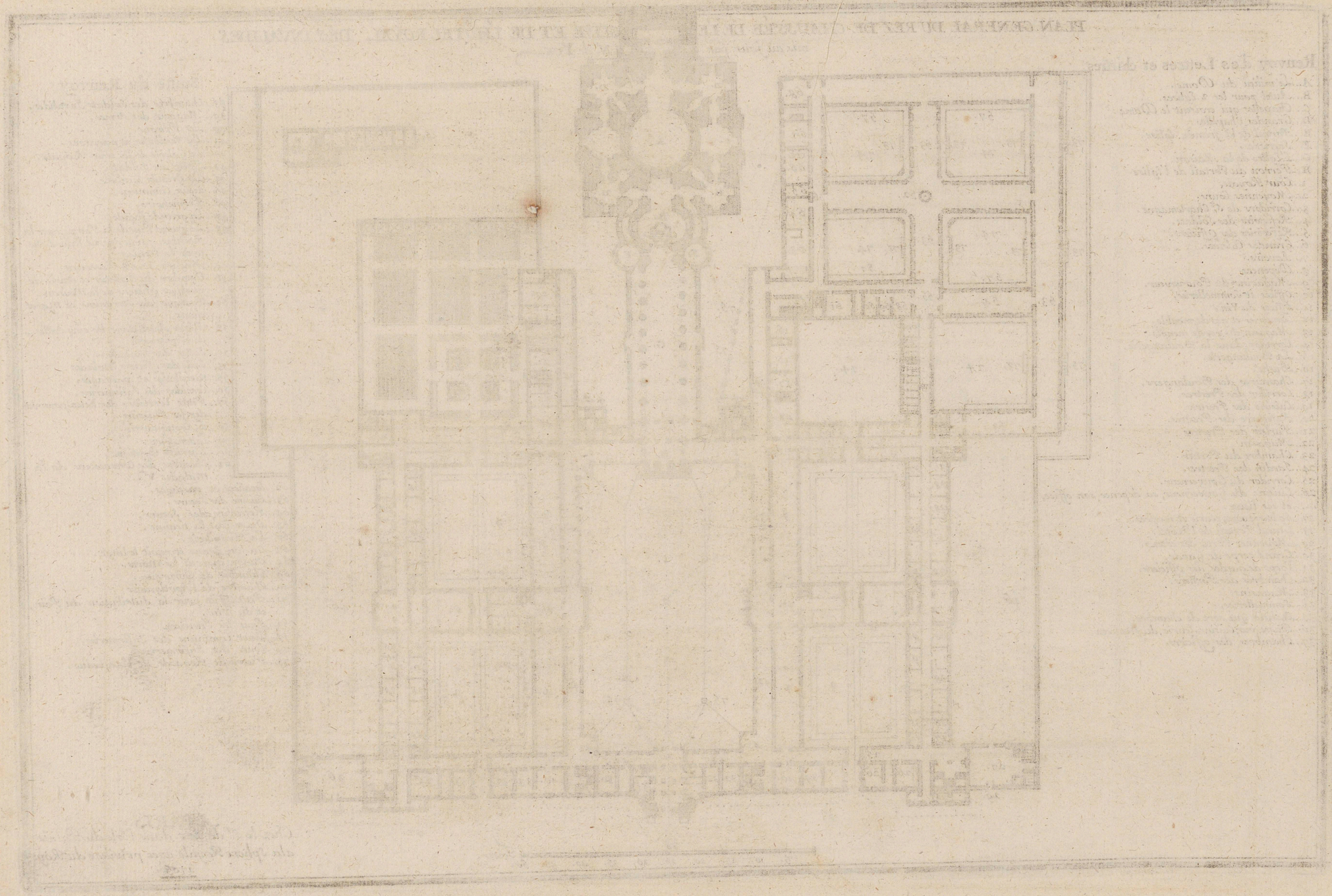

Plan General a veüe d'Oyseau de l'hostel Royal des Invalides, Bati pres et au Sud-oüest de Paris dans le Pré aux Clercs.

Pré aux Clercs
Rue de Grenelle
Allée d'Arbres
Fossé revetu
Promenoirs
Infirmerie
Petites Cours
Infirmerie
Demi Lune
Cimetier
Eglise
Dome
Grand Portail de l'Eglise
Entrée
Corps de Garde
Avant Cour
Cour Royale
Cimetier
Demi Lune
Petites Cours
Jardin et logement des Prestres
Logemt des Serruriers et Marechaux
Pompe
Promenoirs
Allée d'Arbres
Fossé revetu
Cimetier
Pré aux Clercs
Pleine de Grenelle
Chemin
Allée d'Arbres
de Seine

veüe en perspective de l'hostel Royal des Invalides

Grand Portail et Dome de l'Eglise de l'hostel Royal des Invalides.

Par N. de Fer, A Paris dans l'Isle du Palais Sur le Quay de l'Orloge a la Sphere Royale. Avec Privil. du Roy 1705.



DESCRIPTION DE L'HÔTEL ROÏAL DES INVALIDES. par N. de Fer.

L'HOTEL ROIAL DES INVALIDES, est situé a l'extremité occidental de l'vn des fauxbourgs de Paris appellé de S.t Germain, au milieu de la Plaine de Grenelle, La facade de l'Hotel regarde le Septentrion, et le grand Portail de l'Eglise du Dome, le midi; vne chaussée de 200. toises de long, et 10. de large, conduit de la riviere de Seine a vn avant cour, environnée d'vn fossé revetü de pierre de taille, dont les portes a grilles de fer, sont accompagnées de deux pavillons, qui servent de corps de gardes, aux quels la grande porte est opposée sous laquelle on passe pour entrer dans la grande cour Roiale, de 53. toises de long sur 33 de large: elle est quarrée, et chaque face est composée de 40 portiques, en deux étages, de pierre de taille comme tout l'edifice enrichi de Sculpture des meilleurs maistres, a droit et a gauche contigus au portiques sont 4 refectoires de 25 toises de long, sur 4 de large, dont les peintures representent les conquetes du Roy; chacun de ces refectoires contient six cens Invalides, sans compter la table des buveurs deau par punction, l'Eglise du dehors, dont celle de la maison fait la nef, est dediée a S.t Louis. ce Dome qui a 50. toises de haut est magnifique et fait la plus grande partie de cette Eglise qui nest separée de lautre que par vne grille de fer doré, le frontispice situé du coté de la campagne, est superbe, soutenu de 24. Colonnes. Les Infirmeries sont surprenantes, tant par leur propreté que pour leur commodité. La machine qui fournit deau a toute la maison, est dans vn des Angles du Batiment, et des plus ingenieuses. Les 3000. lits qui sont dans cette maison, dont 550, sont occupez par les malades, donnent vne idée de sa grandeur, en 1672. Louis le Grand en partant pour la campagne appelée de Holande, donna ses ordres pour la construction de ce grand Edifice, et y affecta, par vn Edit, le revenu des moines ou Religieux, lais des Abbaies, ou prieurés du Roiaume, et deux deniers pour livres des paiemens faits par les tresoriers generaux de l'ordinaire et Extraordinaire des guerres, Cavalerie legere et Artillerie, cet Edit est du mois d'Avril 1674. ce sont les Missionaires de S.t Lazare qui ont la direction Spirituelle, et les soeurs dite de la charité, qui y exercent leurs bonnes oeuvres aux Infirmeries, la premiere charge, qui est celle d'Administrateur, est affectée au Secretaire d'etat qui a le département de la guerre, il nomme sous luy des directeurs; il y a vn gouverneur, vn lieutenant de Roi, vn Major, et deux Aides, vn contrôleur, vn commissaire, vn secretaire, vn prevost, vn greffier, et 4. archers, et quantité d'autres officiers, pour la bouche, pour le vêtement, et la santé, il faut avoir dix ans de service. ou avoir eté estropié pour y entrer, le port des Armes y est deffendu hors aux officiers, et a ceux qui sont de garde. il leur est aussi deffendu de jurer, ni de sen-yvrer, de découcher, ni de frequenter gens de mauvaise vie, de vendre leurs hardes, ni celles de leurs camarades, de vendre ni vin, ni eau de vie, ni Tabac, et ne leur est permis de fumer, que dans 2. des huit poesles qui échauffent la maison en Hyuer, il leur est pareillement deffendu de se batre, ni de se menacer, de joüer a tels jeux que ce puisse être pendant le service, de tenir feu et chandelle allumée apres que la Cloche est sonnée, de mandier par la ville, ni dans la maison, de jetter rien de salle par les fenetres, et cela, sous les peines de la grue, du chevalet, de prison, d'estre mis a l'Hopital des pauvres, d'estre fletri, et chassé de la maison, ou détre mis a la table des buveurs deau pendant vn long temps. Leur vetement est vn chapeau noir, vn juste aucorps de drap blau, vne culote grise, vn bas de même, des souliers a l'ordinaire, et vne veste de mouton passée en chamois, les officiers ont vn petit passe poil d'argent sur leurs justeaucorps par distinction, leurs logemens est pour les officiers vne chambre a deux, chacun leur lit a rideaux; les soldats ont vne chambre a 4. ou a 6. chacun leur lit sans rideaux, les soldats nont point de vin a déjeuner, et n'ont que demi-stier par repas qui concistent a disner, en soupe et boüilli, et le soir du boeuf a la mode, les officiers, et ceux qui sont de garde ont demi-stier a déjeuner, chopine a chacun des autres repas, et du roti le soir, le pain des officiers est blanc, celui des soldats bisblanc; Ces officiers ont chacun vn couteau, vne fourchette, et vne cueillere d'argent. Les 4 fêtes de régale, sont la S.t Louis, la S.t Martin, les Rois, et mardi gras, on y fait l'exercice comme dans vne place de guerre, il y a 46. compagnies composée chacune de 25. hommes des moins Invalides.

Veüe DE L'AQUEDUC D'ARCÜEIL du côté du Midy.



Veüe DE L'AQUEDUC du côté du village D'ARCÜEIL. ou du Septentrion.



ARCUEIL est une Paroisse au Midy de Paris a moitié Chemin de Rungis qui est une autre Paroisse eloignée de cette Capitale du Royaume de deux Lieües ou environs. La Quantité et la bonté des eaux qui se trouverent dans ce dernier Village donnerent lieu a Iulien l'Apostat de les faires conduirent a Paris dans son Palais qui est aujourdhuy l'hostel de Clugny. ce qu'il executa par le moyen d'une AQUEDUC, qu'il fit construire au bas du Village d'Arcüeil, Pres des Ruines du quel Aqueduc Marie de Medicis Mere de LOUIS XIII. en a fait construire une autre de Pierre de Taille pour porter l'Eau dans son Palais de Luxembourg et dans quelques autres Places et Fontaines Publiques de Paris.





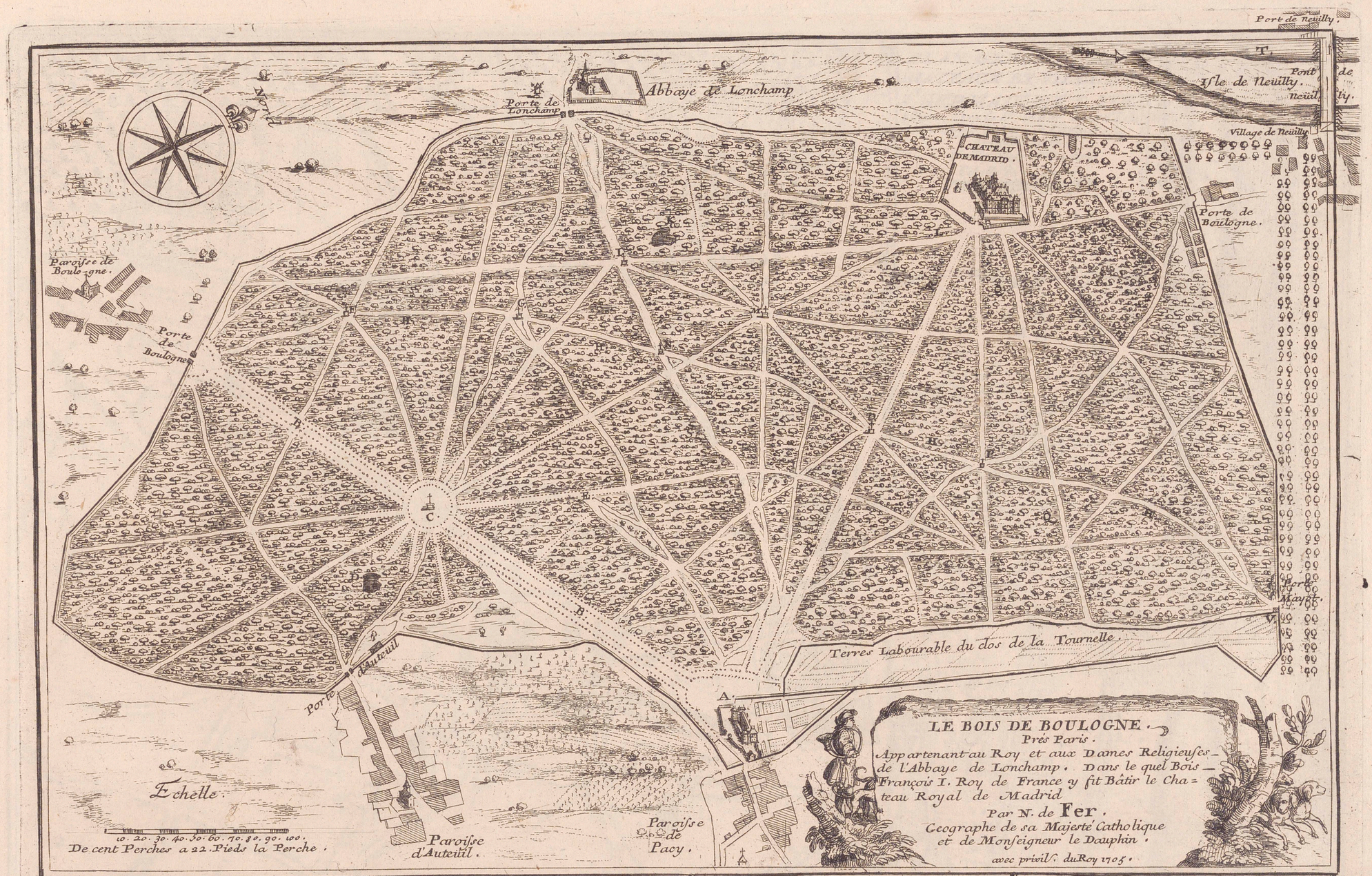

LE BOIS DE BOULOGNE.
Prés Paris.
Appartenant au Roy et aux Dames Religieuses de l'Abbaye de Lonchamp. Dans le quel Bois François I. Roy de France y fit Bâtir le Chateau Royal de Madrid
Par N. de **Fer**.
Geographe de sa Majesté Catholique et de Monseigneur le Dauphin.
avec privil.s du Roy 1705.

A....Château de la Meute.
B....Route de Boulogne a Pacy.
C....Croix de Mortemar.
D....Marre d'Auteüil.
E....Route de Monseigneur.
F....Croix S.t Ange.
G....Croix de la Leu.
H....Route de S.t Denis.
I....Croix d'Auteüil.
K....Marre aux Biches.
L....Route de la Reine Marguerite.
M....Croix Catelan.
N....Croix de Beauvais.
O....Croix de Chaulemberg.
P....Croix de Marcilly.
Q....Route de Barbany.
R....Route de Madrid.
S....Route de Lonchamp.
T....Riviere de Seine.
V....Porte Mayot.

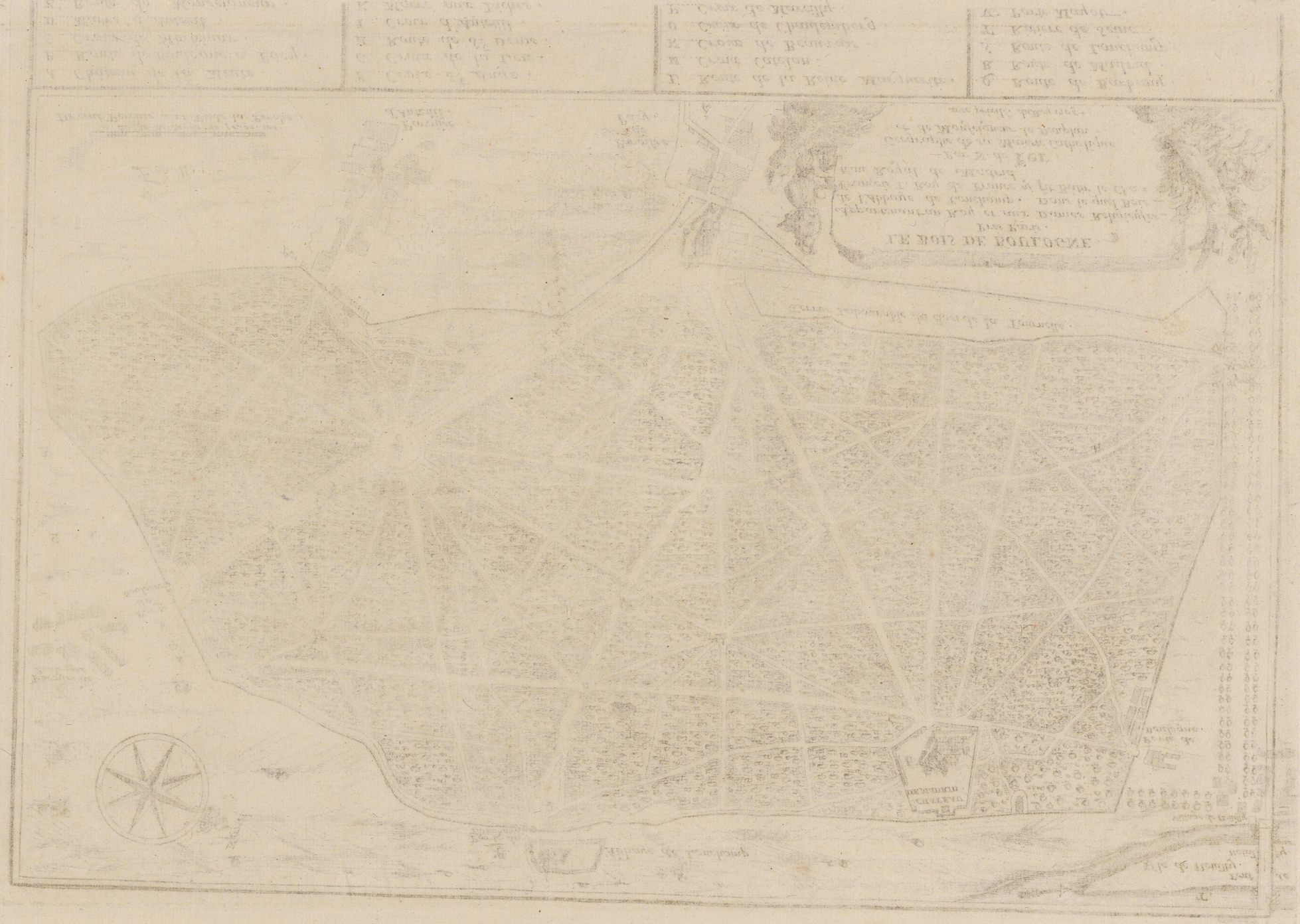

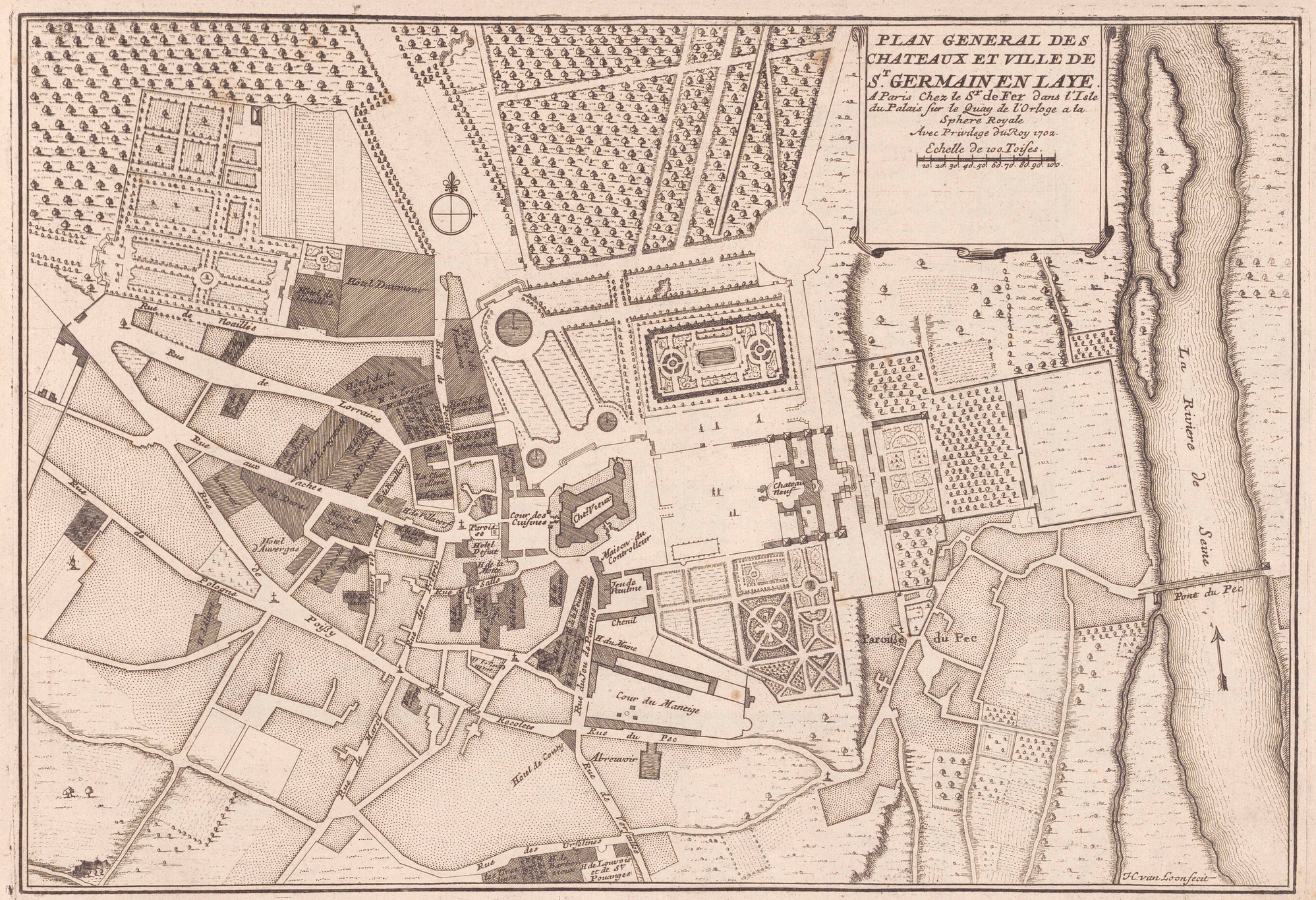
PLAN GENERAL DES
CHATEAUX ET VILLE DE
S.T GERMAIN EN LAYE.
A Paris Chez le S.r de Fer dans l'Isle
du Palais sur le Quay de l'Orloge a la
Sphere Royale
Avec Privilege du Roy 1702.
Echelle de 100. Toises.
10. 20. 30. 40. 50. 60. 70. 80. 90. 100.
La Riviere de Seine
Pont du Pec
Paroisse du Pec
Chateau Neuf
Cour des Cuisines
Chef Vieux
Maison du Controlleur
Jeu de Paulme
Chenil
H. du Maine
Cour du Maneige
Rue du Pec
Abreuvoir
Rue des Recolets
Hotel de Conty
Rue de Lorraine
Rue aux Vaches
Rue de Poissy
Rue de Pologne
Rue de Noailles
Hotel Daumont
Hotel de Lorraine
Hotel d'Auvergne
Rue des Ursulines
H. de Louvois et de St Pouanges
J.C. van Loon fecit



DESCRIPTION DE S.T GERMAIN EN LAYE, DE MARLY, DE TRIANON, ET DE LA MENAGERIE, Par N. de Fer.

Le Vieux Château de S.T GERMAIN en laye, fut commencé a bâtir sous le regne de Charles V. et achevé sous François premier au bord d'vne forest prés le Vilage du Pec qui a vn Pont sur la Seine a 4. lieües au Nord-ouest de Paris. Il est de figure irreguliere: l'augmentation qui y a fait faire Loüis le Grand est de cinq Pavillons qui flanquent les encognures pour la commodité des Appartemens qui sont en grand nombre et fort dégagez, le fossé a été élargi, et tous les dehors des Bâtimens renouvellez. La couverture de ce Château est de Pierre de Taille, et le corridor qui regne au tour est manifique ainsi que la Terrasse. C'est aujourd'huy le Sejour de leurs Majestés Britanniques. Loüis XIII. est celuy qui a fait bâtir le château neuf avec ses beaux Iardins qui vont jusque sur le bord de la Seine et dont la pente est de 28. Toises.

MARLY, tient au Parc de Versailles renfermé dvn Parc particulier. Il est Situé dans vn Vallon. Le Corps du château est vn gros Pavillon quarré de 20. Toises; chaque face, accompagnée de 12. autres moindres 6. de chaque côté et distantes l'vne de l'autre de 32. Toises, tous ces Pavillons se communiquent ensemble par des Berceaux de Treillages de 15. pieds de large. La construction du Iardin est extraordinaire, les 12. Pavillons sont non Seulement meublez, mais garnis de tout ce que l'on peut S'imaginer de necessaire aux personnes que le Roï nomme pour l'accompagner dans ce lieu. Le magnifique Abrevoir, les Cascades, Ietts d'eau, Iardins et autres Pompeux ouvrages que le Roi y a fait faire ces dernieres années l'ont rendue la plus propre, la plus jolie, comme la plus delicate et du meilleur gousт de toutes les Maisons Roialles, et c'est ce qui invite sa Majesté a y passer vne grande partie de la belle Saison.

TRIANON, est vn Palais bâti dans le Parc de Versailles. A gauche en entrant, est le grand appartement du Roi qui fait face au parterre et au Canal, A droit est la Salle des Comedies, vn autre appartement particulier pour le Roi: et au bout en retour vers le Iardin il y a vne Galerie dans la quelle sont peintes toutes les fontaines des Bosquets de Versailles. Pour communiquer a couvert du grand appartement du Roi a son appartement particulier, Il y a dans le milieu de la cour vn grand Peristile de 7. Arcades, portées par des Colonnes de Marbre Grouppées et Issolées, l'Ordre de l'Architecture est jonique.

LA MENAGERIE, on peut dire non Seulement que c'est l'hotel des Animaux mais le Palais le plus manifique qu'ils ayent au monde. Il est composé d'vn Dome et de quatre Pavillons. Le Salon Octogone que forme le Dome de pareille figure est entouré d'vne cour de même; elle est fermée d'vne Grille de fer qui regne tout au tour, et d'espace en espace on trouve des portes Grillées, il y en a Sept par lesquelles on entre dans 7. autres cours qui servent aux Bergeries, aux Ecuries, aux Etables, aux Volieres et aux Reservoirs.




COUPE DE LA MACHINE DE MARLY
Echelle
1. 2. 3. 4. 5. 6. 7. 8. 9. 10.
Toises.
1. Arbre de la Roüe
2 Manivelle
3. Bielle couchante
4. Bielle pendante
5. Corps de Pompe aspirante et refoulante
6. Tuyaux aspirants
7. Balanciers
8. Visse pour lever et baisser les Vannes
9. Pistons aspirants
10. Tuyaux refoulants
11. Pistons refoulants
12. Croix Orisontale
13. Planchez
14. Blocage pour affermir les Pilotis
15. Plancher des Madriers
Roüe
Croix
gardes fous
châines
Roüe
Roüe
Varlet couché
Reservoirs
Pont des Vannes
Gardes fous
Sortie de la Rivier
Vannes
Grillages contre les Glaces
Pilotages
Entrée de la Riviere de Seine
VEÜE GENERALE DE LA MACHINE DE MARLY
Aqueduc
Maison de Mr. de ville
Reservoir.
Marli
St. Germain en Laye
le Pec
Riviere de Seine
Isle
Riviere de Seine
LA MACHINE



LA MACHINE

Située sur la Riviere de Seine prés St Germain en Laye et encore plus pres de la Charmante et Magnifique Maison Royale de Marly dont elle porte le nom Cette Machine eleve 200. pouces d'eau, Soixante et deux Toises de haut qu'elle fournit au fameux Versailles qui n'en est éloigné que d'une bonne heure de Chemin.

par N. de Fer.



Bras de la Riviere de Seine

DESCRIPTION DE LA MACHINE DE MARLY, qui conduit les eaux a Versailles. par N. de Fer.

On l'appelle Machine tout court, par éxcellence, elle est de l'jnuention de M.r le cheualier de Ville, il a fallu des forests entieres pour faire la Digue, et les Galeries de charpente, qui sont depuis la Riviere de Seine, le long de la Colline, jusqu'au haut de la Tour de Pierre. Sous ces Galeries sont par intervalles sur le terrain de la Côte, les Reservoirs, les vns superieurs aux autres, le plus bas ayant reçeu immediatement l'Eau de la Riviere, contient son corps de Pompe qui la repousse par des Tuyaux couchez le long de la Colline, dans les Réservoirs supérieurs: et ainsi par-reprise jusqu'au Réservoir qui est sur la Tour de Pierre. Les corps de Pompes ont 4. pouces de Diamétre, et quelques vns 6. et les pistons par leur jeu de 4. pieds, apres avoir puisé l'eau, la refoulent, et la forcent a monter dans les réservoirs superieurs. Tout ces mouvemens ce font par le moyen de cent Balanciers Vérticalement posez, qui sont joints l'vn a l'autre par les Tirants, auquels d'autres éspeces de Balanciers servent de supports. Ainsi lorsque la partie est superieure, les Balanciers s'épanchent vers la Riviere, et leurs parties jnferieures remontant vers le haut de la Colline, tirent les Pistons, et puisent l'eau dans les corps des Pompes, d'ou il la refoulent, lorsque la partie superieure des Balanciers vient a remonter vérticalement, et qu'elle s'incline vers le haut de la Colline. Le premier mobile de cette Machine, est vn bras de la Riviere de Seine, qu'on a barré par vne Digue. Cette Digue est ouvérte par deux endroits, par les quels, l'eau étant retenüe, et plus élevée, et coulant avec rapidité, fait tourner dans chaque pertuis vne roüe de 30. pieds de Diamétre, et de 5. a 6. pieds de longueur d'Aisles. Les éxtrémitez des Axes de chaque roüe sortent hors de leurs appuis, et sont tournez en manivelle. La Manivelle qui est du côté de la Montagne puise, et refoule l'eau dans les premiers corps de Pompes, et l'autre Manivelle sert a faire mouvoir le Balancier, il y a 14. Roües, neuf desquelles agissent ordinairement, et souvent les 14. toutes ensembles, et fournissent 200. pouces d'eau a Versailles, en faisant mouvoir 2500. pieces de Bois vérticalement, dont il n'i en a que 1000. qui soient véritablement de Balanciers, les autres pieces ne servent que de support a leurs Tirants, et toutes ces pieces ne servent qu'a faire mouvoir les mille Balanciers, ou Leviérs, les quels a chaque tour de Roüe s'inclinent d'vn côte et d'autre, et aprés avoir retiré les Pistons des corps des Pompes, qui reçoivent vne Colonne d'eau de 4. pieds de hauteur, et de 4. pouces de Diamétre, la refoulent aussitost. Treize de ces Balanciers sont de front, et par le moien de 62. autres qui sont le long de la Colline, ils servent a puiser l'eau du plus haut réservoir dans le corps des Pompes, et a la refouler, et forcer par les Pistons a monter dans des Tuyaux verticalement posez dans la Tour de Pierre, et a dégorger dans le Réservoir qui est au plus haut étage, d'ou l'eau décendant par d'autres Tuiaux posez a Plomb, et enfermez dans des Tuiaux enterrez, vá sortir par des Tuiaux a plomp, dans les plus haut réservoirs du Château de Versailles, d'ou elle est ensuite distribuée.

Pour donner vne idée approchante de la grandeur de cette Machine, il faut savoir qu'elle éleve les eaux qu'elle fournit a Versailles de 62. Toises de haut

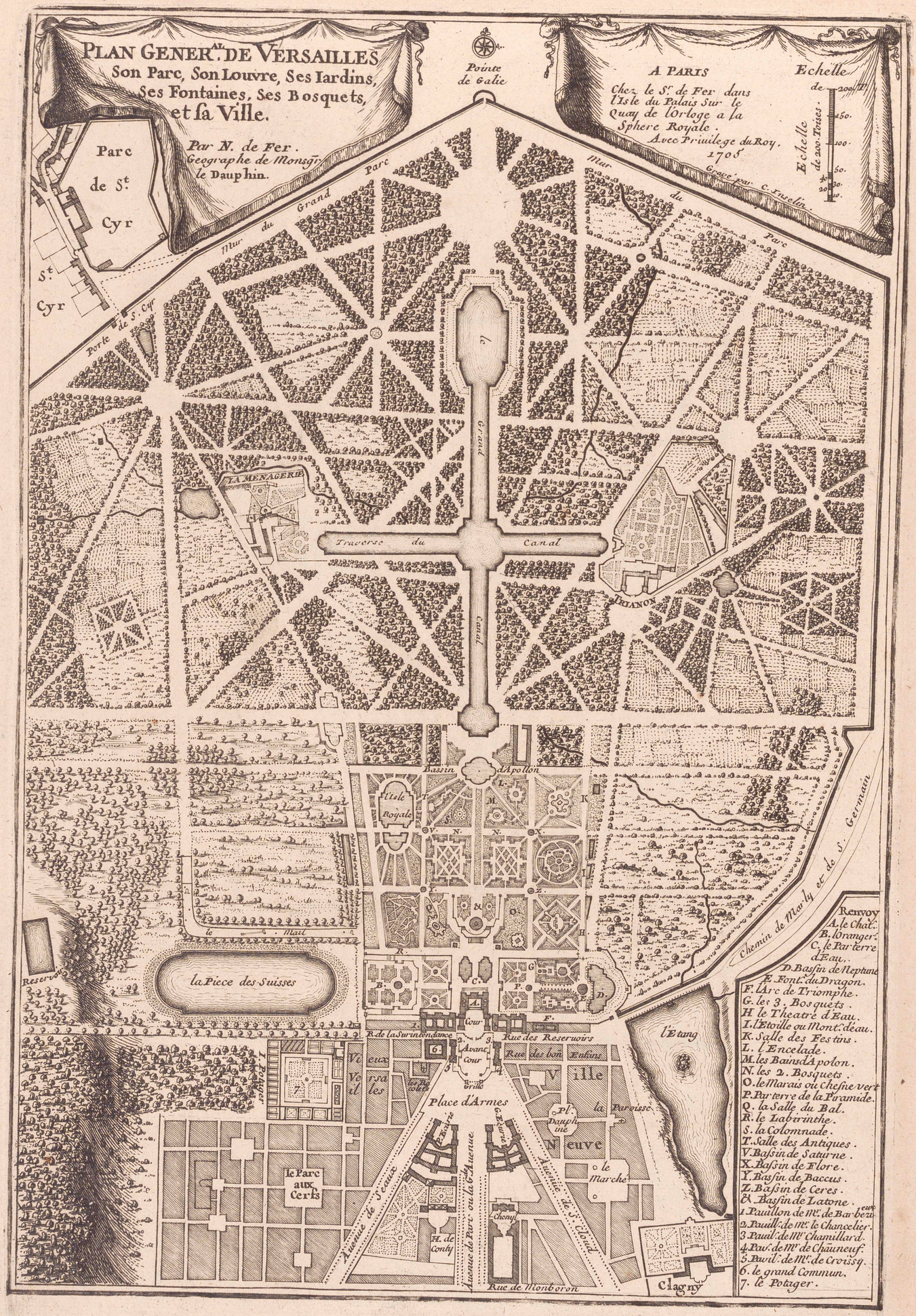
PLAN GENERAL DE VERSAILLES
Son Parc, Son Louvre, Ses Iardins,
Ses Fontaines, Ses Bosquets,
et sa Ville.
Par N. de Fer.
Geographe de Monsgr.
le Dauphin.
A PARIS
Chez le Sr. de Fer dans
l'Isle du Palais Sur le
Quay de l'Orloge a la
Sphere Royale.
Avec Priuilege du Roy.
1705
Echelle
de 200 Toises
Pointe de Galie
Parc de St. Cyr
St. Cyr
Porte de S. Cyr
Mur du Grand Parc
Mur du Parc
Grand Canal
Traverse du Canal
LA MENAGERIE
TRIANON
Bassin d'Apollon
Isle Royale
Chemin de Marly et de S. Germain
la Piece des Suisses
Reservoir
le Mail
Cour
R. de la Surintendance
Rue des Reservoirs
Avant Cour
Rue des bons Enfants
Ville Neuve
Pl. de la Paroisse
Pl. Dauphine
Place d'Armes
le Parc aux Cerfs
le Marché
Avenue de Sceaux
Avenue de Paris ou la Grande Avenue
Avenue de St. Cloud
H. de Conty
Chenil
Rue de Monboron
Clagny
l'Etang
Renvoy
A. le Chat.
B. l'Orangerie.
C. le Parterre d'Eau.
D. Bassin de Neptune.
E. Font.e du Dragon.
F. l'Arc de Triomphe.
G. les 2. Bosquets.
H. le Theatre d'Eau.
I. l'Etoille ou Mont.e d'eau.
K. Salle des Festins.
L. l'Encelade.
M. les Bains d'Apolon.
N. les 2. Bosquets.
O. le Marais ou Chesne vert.
P. Parterre de la Pyramide.
Q. la Salle du Bal.
R. le Labirinthe.
S. la Colomnade.
T. Salle des Antiques.
V. Bassin de Saturne.
X. Bassin de Flore.
Y. Bassin de Baccus.
Z. Bassin de Ceres.
&. Bassin de Latone.
1. Pauillon de Mr. de Barbezieux
2. Pauill.s de Mr. le Chancelier.
3. Paul.s de Mr. Chamillard.
4. Pau.s de Mr. de Chauneuf.
5. Pauil.s de Mr. de Croissy.
6. le grand Commun.
7. le Potager.



DESCRIPTION DE VERSAILLES *par N de Fer*

Le Magnifique Versailles est Situé a 4. lieües a l'occident de Paris. c'est le Sejour Ordinaire de Louis le grand. Cétoit autrefois un Simple Chateau, bâti sous le regne de Louis 13. et par son Ordre. Ce Lieu commença a plaire au Roy, quelque temps aprés son mariage. Il y fit bâtir en 1661. et y a toujours fait travailler depuis ce temps, tant a Changer, qu'augmenter les bâtiments, Jardins, Fontaines, Bosquets &c. Tellement que Cette Maison Royale est non Seulement une des plus Logeables et des plus commodes, mais la plus belle, la plus Riche, et la plus accomplie du Monde.

Ce Lieu étoit fort ingrat; Il a fallu faire les derniers efforts de l'art pour reparer les deffauts de la Nature On y a construit une ville dont tous les Bâtimens Sont de Simetrie et de Briques, couverts d'Ardoises. Le Chateau est Situé Sur une petite hauteur, qui seleve au milieu d'un valon entouré de Collines ce qui le fait paroitre dans un fond, quoyque 60. Toises plus elevé, que la riviere de Seine n'est a Paris.

Ce qu'il y a de plus beau et de plus digne de Curiosité a Versailles, est la ville dans la quelle il faut voir les Eglises, les Places, les Hôtels, les Avenues, le Chenil, la grande et la petite Ecurie et la Place d'Armes. du Chateau il en faut voir les Cours, les Aisles, les Pavillon la Chapelle, l'Escalier, la Galerie, le vestibule et les Apartemens.
Dans les Jardins il y faut considerer les reservoirs, le Potager, l'Orangerie, le grand Canal, les Bosquets et les Fontaines, comme Sont celles d'Apollon, de l'Isle-Royale, du Parterre-deau, de Neptune, du Dragon, de l'Arc de Triomphe, des 3. Bosquets, du Theatre deau, de l'Etoille, de la Salle des Festins, de l'Encelade, des Bains d'Apollon, des 2. Bosquets, du Marais, de la Piramide, de la Salle du Bal, du Labirinthe, de la Colomnade, de la Salle des Antiques, de Latone, et des 4. Bassins de Saturne, de Flore, de Bacchus et de Ceres.

L'Abbaye de St. Cyr, joignant les murs du Parc. des Bosquets au Nord, Trianon, et la Menagerie aux deux bouts de la Croisée du grand Canal: et Clagny tout proche de la Ville. au Sud-est du Chateau Sont des Maisons et Palais qui recoivent les aplaudiſsemen de tous Ceux qui les voyent.

LE CHATEAU DE VERSAILLES ET SES DEUX AISLES, Veües du côté des Iardins.



A Paris chez le Sr de Fer avec privilege du Roy 1705.



ECURIES DU ROY A VERSAILLES, Veües du côté du Louvre.



Les Ecuries *Sont deux morceaux d'Architecture Magnifiques extraordinaire et de Simetrie faisant face au Chateau ou Louvre M.r Mansart en est l'Architecte elles furent achevées l'an 1681.* *A Paris chez le S.r de Fer avec privilege du Roy 1705.*



LE PALAIS DE CLAGNY, Prés Versailles, Veüe du côté de Paris.



Clagny, *est vn corps de Batiment Simple. Le grand Pavillon du Milieu est couvert dvn Dome, dont le Plan est quarré et le reste du Château est couvert de Combles brisez.*
C'est le premier Batiment que M.r Mansart ait fait pour le Roy et qui fut achevé en 1678.

A Paris chez le S.r de Fer avec privilege du Roy 1705.

LA MENAGERIE DE VERSAILLES.

par N. de Fer.
avec privilege du Roy 1705.

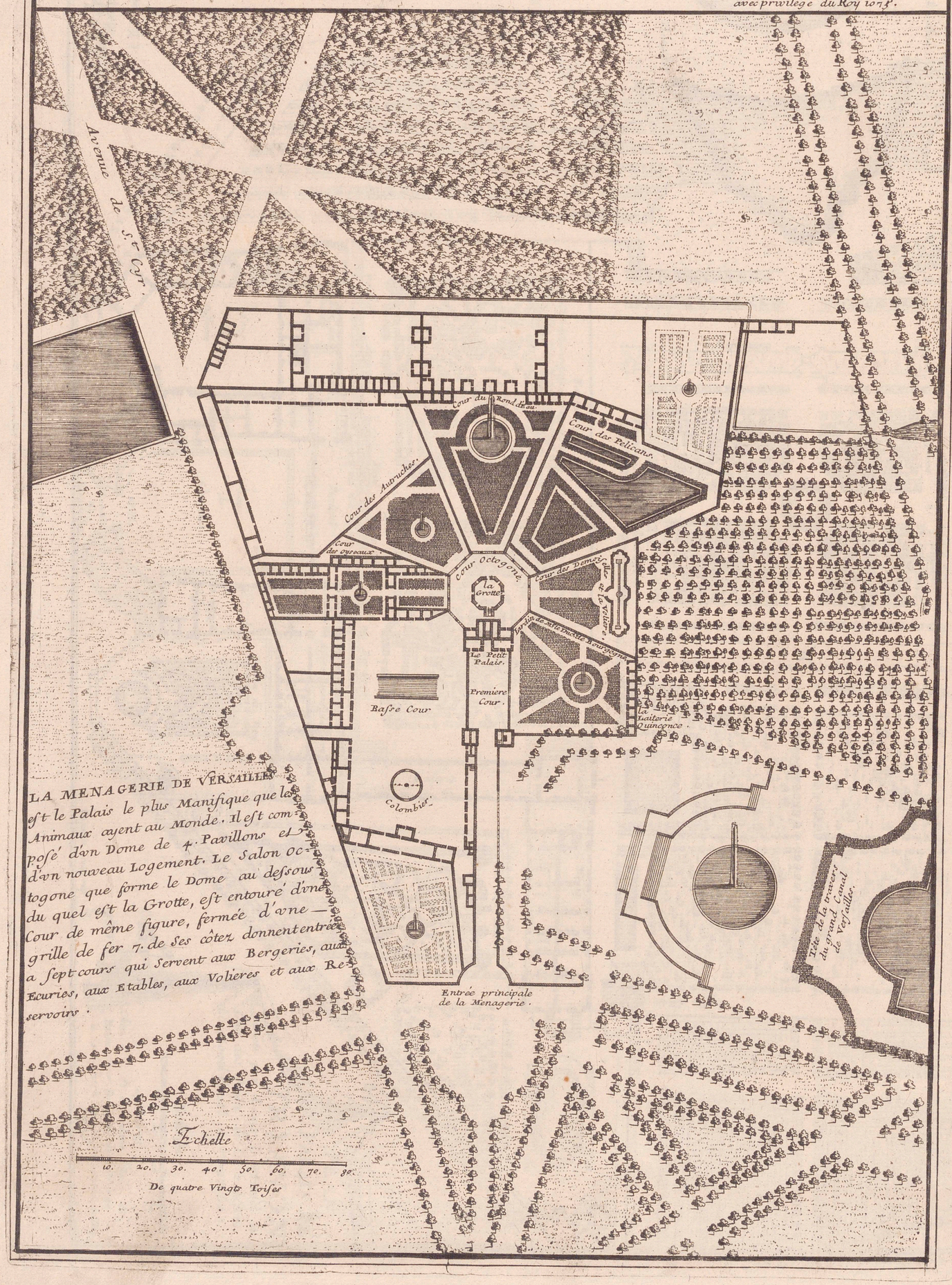

LA MENAGERIE DE VERSAILLES est le Palais le plus Magnifique que les Animaux ayent au Monde. Il est composé d'vn Dome de 4. Pavillons et d'vn nouveau Logement. Le Salon Octogone que forme le Dome au dessous du quel est la Grotte, est entouré d'vne Cour de même figure, fermée d'vne grille de fer 7. de ses côtez donnent entrée a sept cours qui servent aux Bergeries, aux Ecuries, aux Etables, aux Volieres et aux Reservoirs.

Echelle

10. 20. 30. 40. 50. 60. 70. 80.

De quatre Vingts Toises

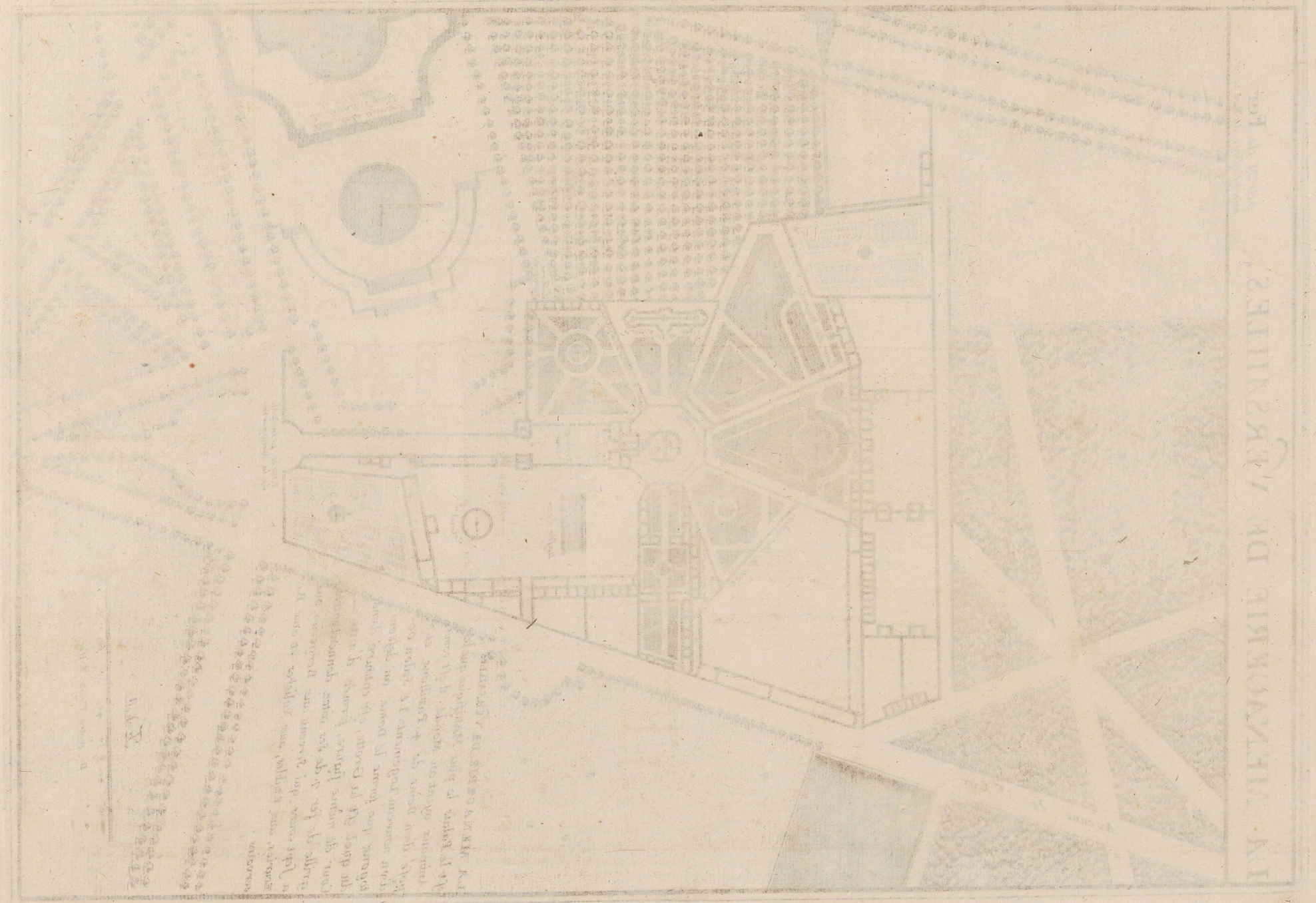

Escalier

Grand Canal de Versailles

Escalier

Parterres a l'Angloise

Berceaux

Parterres a l'Angloise

Berceaux

Bassin d'eau

Parterres a l'Angloise

Trianon sous Bois

Jardin des Sources

Galerie

Grands degrez Pour descendre au Parterre

Salon des Glaces

Peristil

Salon du Roy

Appartement du Roy

Office et Cuisines

Cour des offices

Cour du Chateau

Jardin du Roy

Jardin des Sources

Grille

Avenuë de Versailles

C. Inselin Sculpsit

PLAN DU PALAIS DE TRIANON

Bâti par Louis le Grand à l'un des Bouts de la Croissée du grand Canal de Versailles.

Echelle

5. 10. 15. 20. Toises

A Paris
Chez le Sr. de Fer dans l'Isle du Palais Sur le quay de l'Orloge a la Sphere Royale, Avec priv. du Roy.
1705.

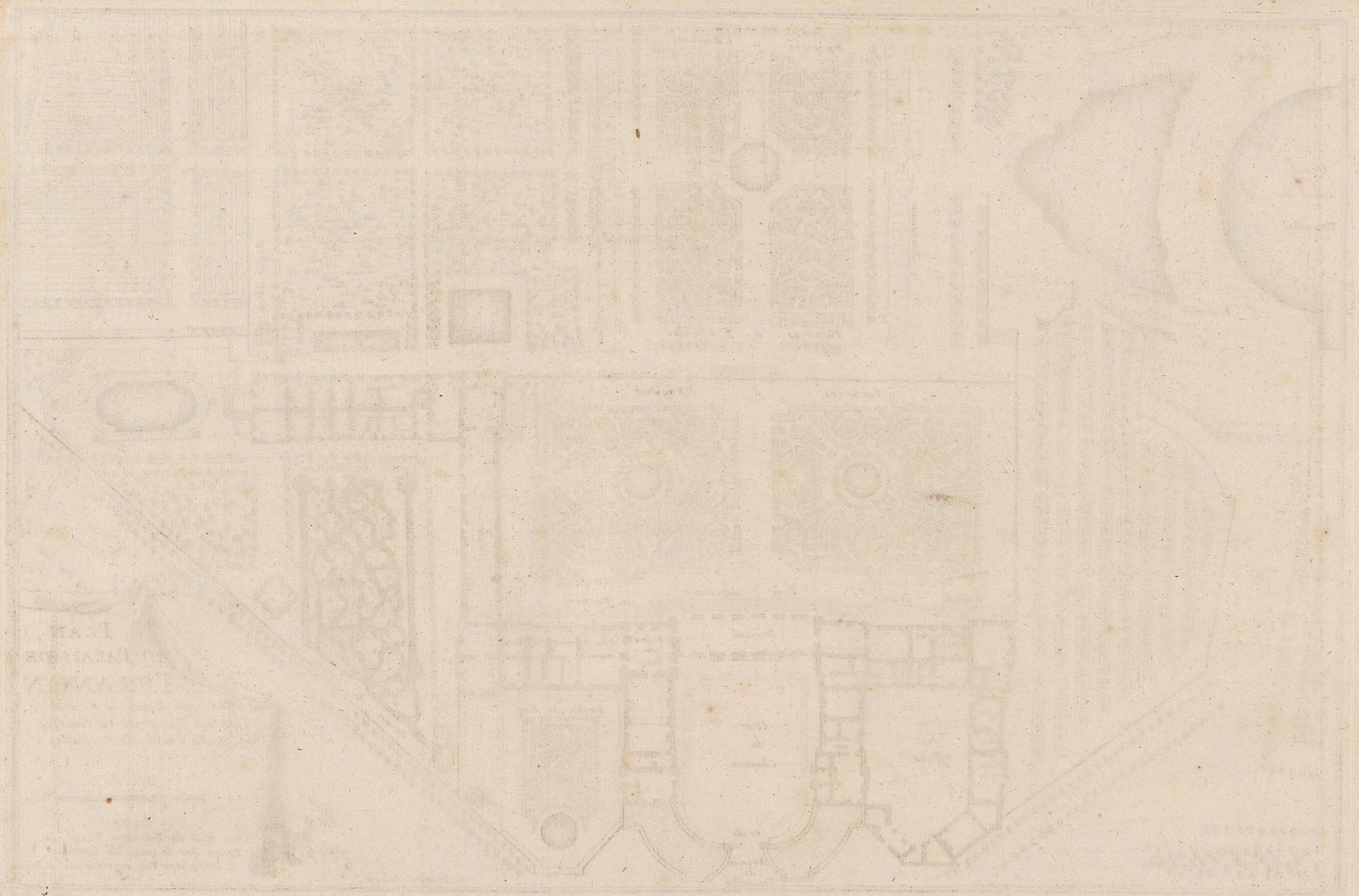

MAISON ET IARDINS DE S.T CIR

Pres Versailles

par N. de Fer.

avec privil.e du Roy

1703.

Midy

Septentrion

Chemin de Versailles

Cour

Cour

Cour

Cour

Eglise

Fontaine

Colombier

Ferme

Parterres

a l'Angloise

Ancien

Bassin

de

Fontaine

Iardins

de

St.

Cyr

Echelle

Cent Toises

20. 40. 60. 80. 100

Cette Maison fut établie par Louis le Grand,
elle fut achevée en 1686. Mr. Mansard en fut l'architecte
l'Edit d'établissement de cette Maison est remply
de grandeur et de prudence,



DESCRIPTION DE LA MAISON DE S^t. CIR. Par N. de Fer.

Cet Edifice dont lentrée est au Midy consiste en un grand corps de Batiment de 108. toises de Longueur, qui forment trois cours de front, Separées par les deux Aisles de cette Maison, le long de chacune desquelles, Sont en dehors une Cour et deux Parterres. l'Eglise qui est au bout de la plus grande longueur du Batiment est de 26. toises, et le Batiment en a Six d'epaisseur. La disposition du Plan Consiste au rez de chaussée, en grands Corridors, refectoires, et autres pieces Necessaires. il y a dans letage de dessus de grandes Chambres où les jeunes Damoiselles travaillent, des Cellules pour les Dames, et des chambres Communes, en Sorte que cela fait quantité de pieces, dont il y en a beaucoup de fort grandes, puisquelles peuvent contenir jusques a 50. lits; et ce qui est Considerable dans cette Maison et qui se rencontre rarement, cest que toutes les pieces Sont Conformes a leurs Usages, et faites exprés pour les Choses aux-quelles elles doivent Servir. Elles Sont degagées avec beaucoup de pratique, Conforme a la masse de l'Edifice, qui paroist au dehors un assemblage de plusieurs bastimens ensemble.

Le Iardin Consiste en un ancien bois quon a Conservé. On a planté un nouveau Parterre, et lon a fait un Potager Suffisant pour la commodité de la Maison, et cest beaucoup dire. cet Edifice est de M^r. Mansard.

Ce Monastere est Construit hors le grand Parc de Versailles achevé environ l'an 1686. Cette Communauté est particulierement établie pour y elever les jeunes Damoiselles dont les Peres Sont morts ou epuisez dans le Service. Le nombre est fixé a 36. Dames professes, a 250. Damoiselles dextraction noble. Et a 24 Soeurs Converses.

Avenant la Mort dune Religieuse, la Place ne poura être remplie que par lune de ces 250. âgée du moins de 18. ans. Et ces Dames font les 3. voeux ordinaires et un 4me. de Consacrer leurs vies a l'Education et Instruction des Damoiselles; Il faut que ces Demoiselles dont le Roy s'est conservé la Nomination Soient Nobles et fassent preuve de 4. Degrés du Côté Paternel, nulle ny pourra entrer avant l'âage de 7. ans ny apres celuy de 12. Celles qui y auront été receües ny pouront demeurer que jusqu'a l'âage de 20. ans et 3. mois. Ces Damoiselles Sont divisées en 4. Classes, ou Ages, la premiere porte le ruban Bleu, la Seconde le Iaune, la Troisieme le verd et la 4me. le Rouge.



PLAN GENERAL DE MARLY.

Renvoy.

A. Pavillon Royal.
B. Les Douze Pavillons.
C. La Chappelle.
D. Salle des Cent Suisses.
E. Salle des gardes de la Porte.
F. Les Offices.
G. Nouveaux Bâtimens, ou Grand et Petit Commun.
H. Corps de Garde.
I. Surintandance.
L. Allées des Ifs.
M. Allées des Boules.
N. Terrasses.
O. Allées des Portiques.
P. Escurpolette.
Q. Grand Jet d'Eau de 126. pieds.
R. la Riviere.
S. Corps de Gardes.
T. Logement des Officiers.
V. Glacieres.
X. Belveder

Grand Reservoir du Trou d'Enfer.

Trou d'Enfer

Reservoir de la Ramasse.

Belveder

Pont tournant

Fossé Sec

Porte et Grille Royale

Corps de Garde

Aile Royale

Belveder

Aile du Grand Belveder

Pont tournant

Nouveau Belveder

Bourg de Marly

Aqueduc de Marly, qui porte les Eaux de la Machine

Bet Abraham

la Grosse Gerbe

H. van Loon sculp.

Echelle de 400. Toises.

10. 20. 30. 40. 50. 100. 200. 300. 400.

A Paris, Chez le Sr. de Fer dans l'Isle du Palais sur le Quay de l'Orloge a la Sphere Royale.
Avec Privilege du Roy 1705

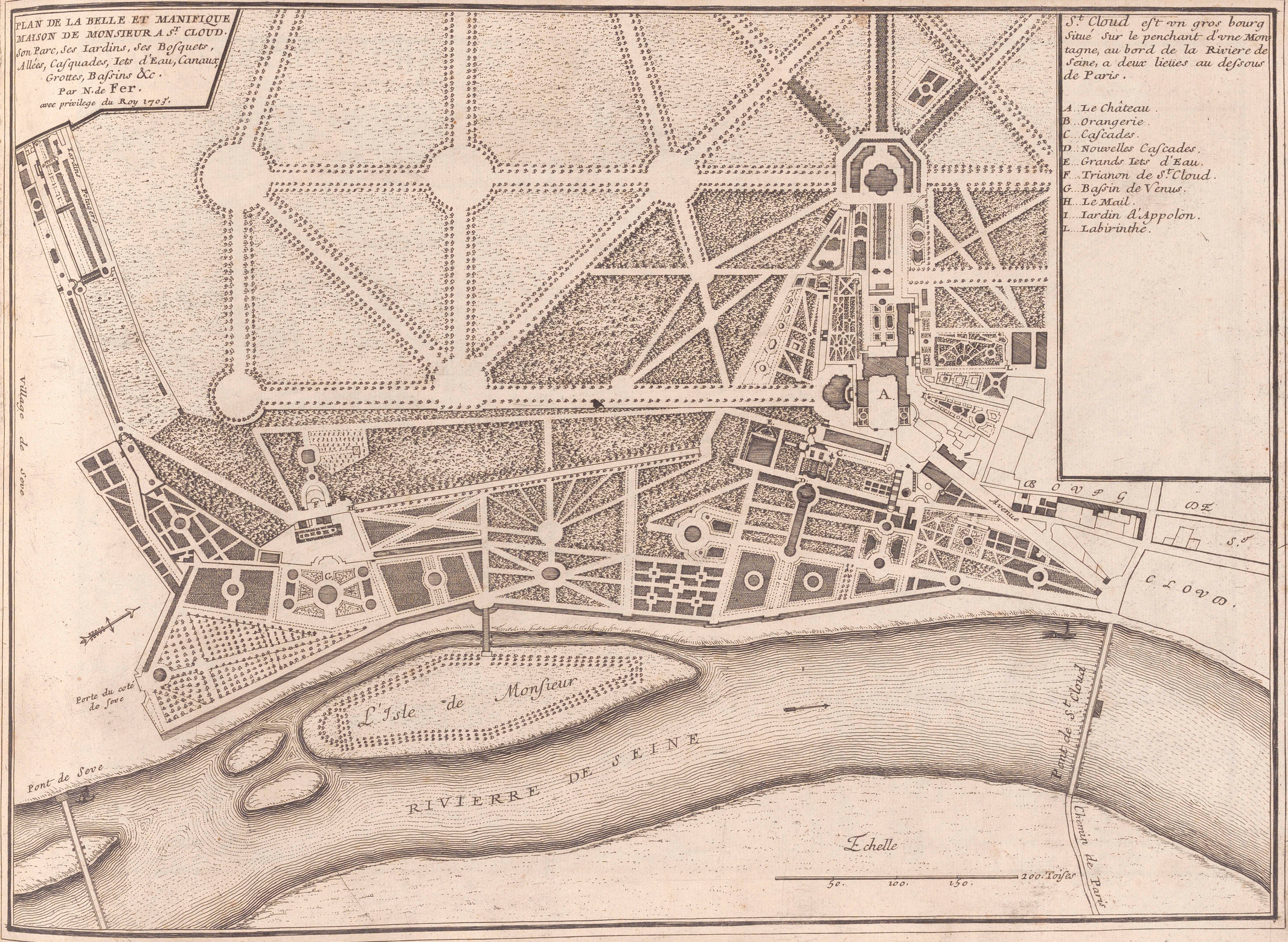
PLAN DE LA BELLE ET MANIFIQUE MAISON DE MONSIEUR A S.T CLOUD.
Son Parc, Ses Iardins, Ses Bosquets, Allées, Casquades, Iets d'Eau, Canaux, Grottes, Bassins &c.
Par N. de Fer.
avec privilege du Roy 1705.
S.t Cloud est vn gros bourg Situé sur le penchant d'vne Montagne, au bord de la Riviere de Seine, a deux lieües au dessous de Paris.
A. Le Château.
B. Orangerie.
C. Cascades.
D. Nouvelles Cascades.
E. Grands Iets d'Eau.
F. Trianon de S.t Cloud.
G. Bassin de Venus.
H. Le Mail.
I. Iardin d'Appolon.
L. Labirinthe.
Iardins Potagers
Village de Seve
Porte du coté de Seve
Pont de Seve
L'Isle de Monsieur
RIVIERRE DE SEINE
Pont de S.t Cloud
Chemin de Paris
Avenue
BOVIG DE S.T CLOVD.
Echelle
50. 100. 150. 200. Toises



PLAN GENERAL DE CHANTILLY, *Apartenant à S.A.MGR LE PRINCE DE CONDÉ, Son Bourg, Ses Jardins Fontaines, Bosquets et Canaux, Situés à 8. lieües de Paris, entre Senlis et la Riviere d'Oyse. A Paris chez le Sr de Fer. Avec Privil.^ge du Roy 1705.*

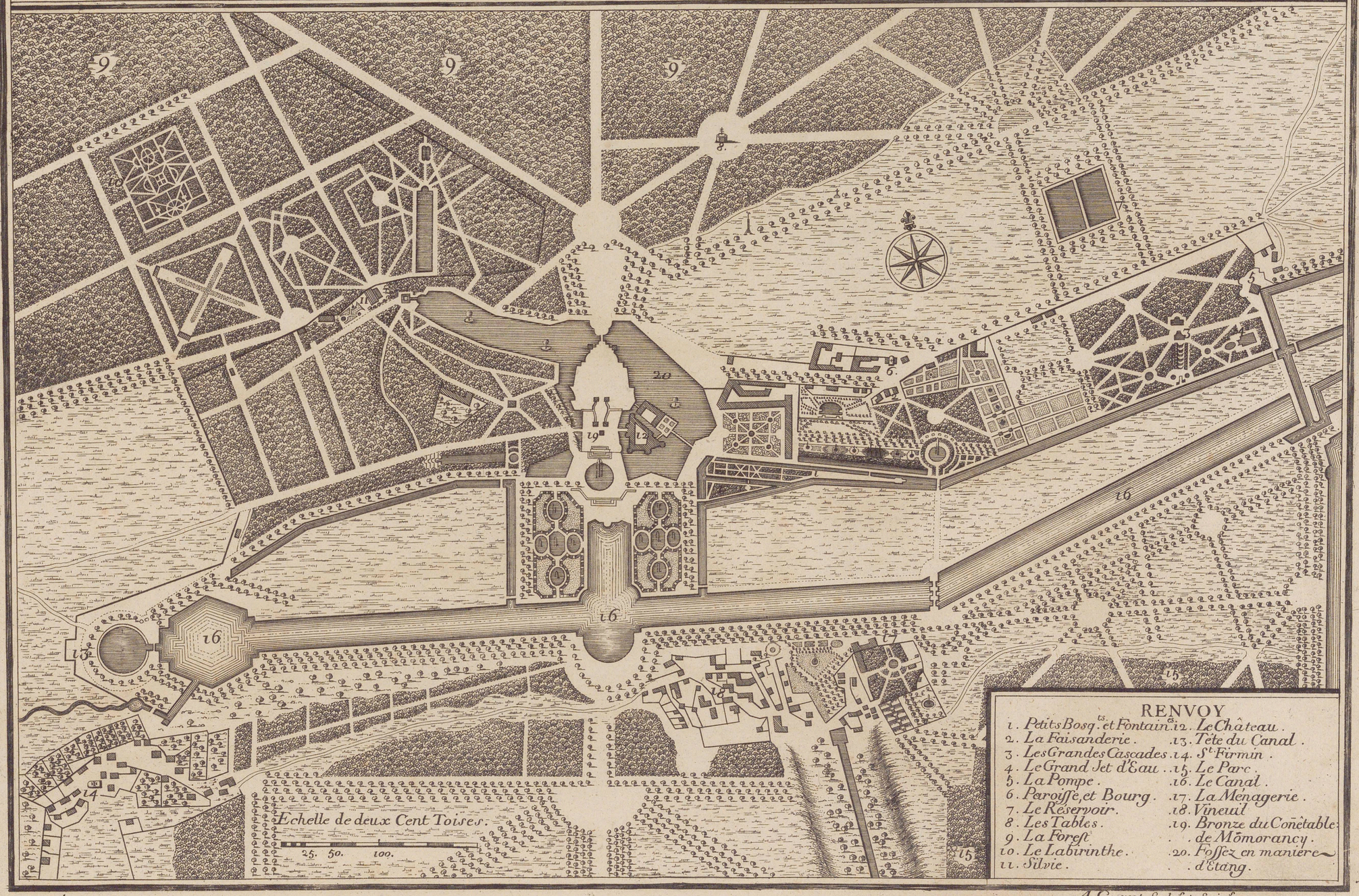

RENVOY

1. Petits Bosq.ts et Fontaines.	12. Le Château.
2. La Faisanderie.	13. Tête du Canal.
3. Les Grandes Cascades	14. St Firmin.
4. Le Grand Jet d'Eau	15. Le Parc.
5. La Pompe.	16. Le Canal.
6. Paroisse, et Bourg.	17. La Ménagerie.
7. Le Réservoir.	18. Vineuil
8. Les Tables.	19. Bronze du Conêtable de Mõmorancy.
9. La Forest	20. Fossez en manière d'Etang.
10. Le Labirinthe.	
11. Silvie.	

A. Coquart Sculp.^t et Scrip.^t

PLAN GÉNÉRAL DU PARC ET DU CHÂU DE L'ESTANG,

ou est celuy de LA MARCHE, *et de* VILLENEUVE, *apartenants à Monseig.r* de Chamillart.

Mis au Jour par N. De Fer.

Echelle
20. 40.
10. 30. 50. 100. 150. 200. Toises.

Marne

Moul.n de la Brosse ruiné

Clou

S.t Clou

PARC

Le Centre
D.s E.
la Gladiateur

Les Maroniers.

Chau de Avant Cour
l'Estang.

Le grand Parterre

Le Parterre de Fleurs

L'ESTANG

Les Prés.

La Grande Place d'eau

Place de Villeneuve

Villeneuve

Potager

Place de fruitiers

Potager et Espaliers à Mg.r de Chamillart

Parc

Maison et Jardin à M.r Arnault

Vaucresson

Porte de Garches.

Chemin de Garches.

Plaine de Garches.

Chemin

Marly

Porte d'entrée de Paris.

Pavillon de la Marche

Le Grand Estang

Canardiere.

Parc de la Marche.

Chapelle

Chau.x de la Marche

Chemin et Porte de Versailles

La Fontaine

la Croix blanche, Cab

Vaucresson

Château et Parc de Vaucresson, à M.r le Duc de Beauvillier.

Dans le parterre du Nord, est l'endroit ou étoit la maison de l'Estang. M. de Barbézieux la fit démolir en 1698, pour bâtir le Chau. marqué sur le Plan. Celuy de la Marche avec son Parc qui se trouvoit fort prés de celuy cy, fut acheté de M Puget par ce Ministre, ce qui agrandit beaucoup son Parc, le quel contient a présent plus de 450. Arpents. Ce Château sert pour les ecuries, la ménagerie et la basse cour de cette Terre. Le Château de Villeneuve sert de logement a l'Intendant, au jardinier, Fontainier, et de Serre pour les fruits de Monseig.r de Chamillart, qui a acheté la dite Terre des heritiers de feu M.r de Barbezieux. Située à 2. Lieües de Paris, entre Versailles et S.t Clou.

A. Coquart Sculpsit



LES GOUVERNEMENTS GENERAUX
DE L'ISLE DE FRANCE et
DE CHAMPAGNE,
ou se Trouvent
LES GENERALITEZ
DE PARIS ET
DE CHAALONS.

Par N. de Fer.

Geographe de Sa Majesté
Catolique, et de Monsigneur
le Dauphin.

A PARIS
Chez l'Auteur dans l'Isle
du Palais Sur le Quay de
l'Orloge a la Sphere Royale
Avec Privilege du Roy. 1705.

Echelle
de dix Grande Lieües de France.
1. 2. 3. 4. 5. 6. 7. 8. 9. 10.

P. Starckman Sculps.



DESCRIPTION DU GOUVERNEMENT GENERAL DE CHAMPAGNE ET BRIE Par N. de Fer

Cette Province tire son Nom des belles Campagnes qui y sont tres Frequentes, particulierement au tour de Reims et de Chaalons. LE Duché de Luxembourg et le Hainaut la bornent au Septentrion: la Lorraine a l'Orient: la Bourgogne au Midy: et l'Isle de France a l'Occident. La Terre est presque par tout blache et Crayeuse, ne produisant pour tout Bled que du Seigle en assé grande abondance; Mais on y recueille d'excellens Vins, et vers la partie Septentrionale il y a des Forest ou se trouve plusieurs Mines de Fer. Les principales Rivieres qu'on y rencontre sont la Seine qui reçoit l'Yonne, et l'Aube, la Marne, l'Aine: et la Vesse.

Ce Gouvernement comprend la Champagne et la Brie. On divise la Champagne en Haute et Basse. La Premiere comprend les territoires de Chaalons, et de Reims, le Perthois, le Rethelois, et ce qui est annexé vers le Septentrion, savoir la Principauté de Sedan, et de Raucourt, avec la Prevoté de Donchery. L'autre comprend le Territoire de Troye, le Vallage, et le Bassigny, a quoy lon ajoute le Senonnois. Troye sur la Seyne est la Capitale de toute la Province, avec titre d'Eveché suffragant de Sens, dvne Chambre des Monnoyes, et d'vn Presidial. Reims a son Archevêque premier Duc et Pair de France, qui a droit de Sacrer nos Rois. Cette Ville a vne Vniversité, et vn Presidial. Rethel sur l'Aine est vne petitte Ville. Langre Capitale du Bassigny, a son Evêque Duc et Pair suffragant de Lion, et vn Presidial. Chaalons sur Marne a son Evêque Comte et Pair suffragant de Reims, vne Generalité de Tresorier, et vn Presidial. Sens sur Yonne a son Archevêque qui se dit Primat des Gaules, c'est vne Ville fort Ancienne, et vn Siege de Baillage, et d'vn Presidial. La Brie est vne Province ou Païs situé entre la Seine et la Marne, son terroir nest pas egal, car pres de la Champagne et vers le Chateau-Thiery, il produit d'assé bon Vin, et du coté de l'Isle de France, et vers Meaux le Vin y est grossier et rude. Il y croit partout d'assez bons Bleds, de beaux Fruits, et de bons Paturages. On divise la Brie en trois Parties, qu'on distingue par les noms de Haute et Basse, ou Françoise, et Champenoise, et la Pouilleuse, ou Galle-Vesse.

Meaux sur Marne est la plus considerable entre les Villes de la Haute Brie, avec Evêché suffragant de Paris, et d'vn Bailliage. Chateau-Thiery sur la Marne avec Titre de Duche, et passe pour la Capitale de la Haute Brie, avec Bailliage, et siege Presidial.

Provins sur la petitte Riviere de Vourie, elle est regardée par quelque vns comme la Capitale de toute la Brie. Elle est situé dans la Basse avec Siege de Bailliage.

Les Habitans de cette Province ou Gouvernement sont Braves, Honnetes, et Obligeants; Mais prompts et Opiniatres.

GOUVERNEMENT GENERAL DE PICARDIE, et Partie de celuy de l'Isle de France ou se trouve LES GENERALITEZ D'AMIENS ET DE SOISSONS. Par N. de Fer

OCEAN
Sous le nom de
MANCHE
ou
CANAL.

Echelle
1. 2. 3. 4. 5. 6. 7. 8. 9. 10.
Dix Lieües Communes de France

A Paris Chez l'Auteur dans l'Isle du Palais a la Sphere Royale avec Privilege du Roy 1705

P. Starck-man sculs.

GOUVERNEMENT GÉNÉRAL
DE PICARDIE
et Pays de delay de
l'Isle de France
ou se trouve
LES GENERALITEZ
DAMIENS ET SOISSONS
Par N. Sanson

FLANDRE
COMTE
BRABANT
HAINAUT
CAMBRESIS
ARTOIS
PICARDIE
NORMANDIE
ISLE DE FRANCE
CHAMPAGNE
Bruxelles
Louvain
Namur
Philippeville
Maubeuge
Rocroy
Mezieres
Abbeville
Montreuil
Boulogne
Calais
Ardres
Guines
Dieppe
Rouen
Paris
Meaux
Soissons
Laon
Reims
Troyes
Sedan
Stenay
Montmedy
Thionville
Metz
Verdun
Toul
Nancy
Pont à Mousson
Luxembourg
Arlon
Virton
Longwy
Damvilliers
Montmedy
Rethel
Mezieres
Charleville
Givet
Dinant
Namur
Charleroy
Mons
Ath
Tournay
Lille
Douay
Arras
Bapaume
Peronne
Montdidier
Roye
Corbie
Amiens
Doullens
Hesdin
Montreuil
Abbeville
Gamaches
Neufchatel
Aumale
Eu
Dieppe
Caudebec
Pont de l'Arche
Gisors
Pontoise
Meulan
Mantes
Poissy
Versailles
Paris
Meaux
Lagny
Provins
Nogent
Bar sur Seine
Troyes
Chaumont
Langres
Vitry
Chalons
Rheims
Soissons
Laon
La Fere
Guise
Vervins
Hirson
Rocroy
Philippeville
Charlemont
Givet
Dinant
Namur
Charleroy
Mons
Ath
Tournay
Lille
Douay
Arras
Bapaume
Peronne
Montdidier
Roye
Corbie
Amiens
Doullens
Hesdin
Montreuil
Abbeville
Gamaches
Neufchatel
Aumale
Eu
Dieppe
Caudebec
Pont de l'Arche
Gisors
Pontoise
Meulan
Mantes
Poissy
Versailles
Paris
Meaux
Lagny
Provins
Nogent
Bar sur Seine
Troyes
Chaumont
Langres
Vitry
Chalons
Rheims
Soissons
Laon
La Fere
Guise
Vervins
Hirson
Rocroy
Philippeville
Charlemont
Givet
Dinant
Namur
Charleroy
Mons
Ath
Tournay
Lille
Douay
Arras
Bapaume
Peronne
Montdidier
Roye
Corbie
Amiens
Doullens
Hesdin
Montreuil
Abbeville
Gamaches
Neufchatel
Aumale
Eu
Dieppe
Caudebec
Pont de l'Arche
Gisors
Pontoise
Meulan
Mantes
Poissy
Versailles
Paris
Meaux
Lagny
Provins
Nogent
Bar sur Seine
Troyes
Chaumont
Langres
Vitry
Chalons
Rheims
Soissons
Laon
La Fere
Guise
Vervins
Hirson
Rocroy

DESCRIPTION DU GOUVERNEMENT DE PICARDIE. Par N. de Fer.

Cette Province faisoit autrefois partie de la Gaule Belgique, Elle est bornée au Septentrion et a l'Occident par la Mer Oceane sous le Nom de Manche, au Midy par l'Isle de France, et a l'Orient par la Champagne.

Ce Gouvernement comprent la Picardie et l'Artois.

La Picardie se divise en 7. petites Provinces, qui sont la Tierache, le Vermandois, le Santerre, l'Amienois, le Ponthieu, le Boulonnois, et le Païs Reconquis.

Amiens sur la Riviere de Somme, est la capitale de toute la Province, le Siege d'vn Evêque Suffragant de Rheims; d'vne Chambre des Monnoyes, d'vn Bureau de Finance, d'vn Presidial, et d'vne Vidamie.

Boulogne Evêché, Calais port de Mer, et Abbeville sont les Places les plus considerables apres Amiens.

La Picardie étoit autrefois plus grande, et comprenoit le Beauvaisis, le Noyonnois, le Soissonois.

Le Laonnois, et le Valois qui ont été joint au Gouvernement de l'Isle de France.

Quelques vns divise la Picardie en Haute et Basse, et ressortit au Parlement de Paris.

La Haute est composée de la Tierache, qui a pour capitale Guise avec Presidial du Vermandois qui a S.t Quentin Du Santerre qui a Peronne, l'Amiennois a Amiens capitale de toute la Province Siege d'Eveque c'est vne Generalité et vn Presidial.

La Basse Picardie comprend le Vimeux ou est S.t Valery, le Ponthieu qui a Abbeville.

Le Boulonnois qui a Boulogne Evêché, le Païs Reconquis ou est Calais.

l'Artois est vne des 17. Provinces et qui fait presentement partie du Gouvernement General de Picardie, Il est enfermé entre cette derniere Province et le Comté de Flandre, a la reserve du côté d'Orient ou il est borné par le Hainaut et le Cambresis.

Cette Province fut cedée a la France entierement par la Paix de Nimegue.

Arras sur la Riviere de Scarpe en est la capitale avec Evêché Suffragant de Cambray et a vn conseil Souverain pour l'Artois.

S.t Omer et Aire tous deux Evéchez Sont les plus belles villes d'Artois apres Arras, Teroanne y etoit autrefois vne ville fameuse qui fut demolie par l'Empereur Charles-Quint. Son Evêché fut divisé en trois qui Sont Boulogne S.t Omer et Ypres.

Le Terroir de tout ce Gouvernement est tres fertile en Bleds, en Paturages, et en Fruits; mais il ne produit que tres peu de Vin.

Ses plus considerables Rivieres Sont la Somme, l'Oyse, la Serre, l'Authie, et la Canche.

Les Peuples y sont par tout francs, courtois, bienfaisants, et courageux, mais vn peu prompts, et la Teste chaude, ce qui a fait courir ce Proverbe Teste et Feste de Picard, leurs jnclination étant portez a la bonne chere.



GOUVERNEMENT GENERAL DE NORMANDIE

Subdivisé en Ses Trois Generalitez De Roüen De Caen et D'Alençon

Par N. de Fer Geographe de sa Majesté Catolique et de Monseigneur le Dauphin

Echelle

1. 2. 3. 4. 5. 6. 7. 8. 9. 10. 11. 12.

Douze Lieües communes de France

Nord

OCEANE

LA MANCHE OU LE CANAL

MER

PICARDIE

Isle de Wight du Conté de Hant Province dAngleterre

Slot Isle de Portland du comté Dorchester Province dAngleterre

Isle de Grenezay ou de Guerneze

Aurigny ou Orni aux Anglois

Casquet

Raz Blanchart

Cap d'Antifer ou dentifcleur

Cap de Caux ou Foyer de Guerre

Plate Forme des Anglois

Isle de Gersay ou Iarsay

Isle Thathiou

Baye de la Hougue

Isle S.t Marcou

Gros Nez

C.de Rosel

Houmet Benest

Houmet Clos du Wals

I. Herms

C. Cornet

Cers I.

petit Cers I.

I. Plate

I. Longue

Isles de chaussey aux Francois

I. Herpin

Ance et Roque de Neuville

Barfleur

Raz et cap de Barfleur

Cherbourg

Tourlaville

Quelhou

Marsolins

Leure

Valogne

Montebourg

Varville

Beuzeville

Andonville

Carentan

Bayeux

Caen

Coutances

Vire

Falaise

Argentan

Sees

Alençon

Mortagne

Le Perche

Le Maine

Bretagne

Le Havre de Grace

Honfleur

Harfleur

Caudebec

Pont de l'Arche

Elbeuf

Rouen

Vernon

Evreux

Dreux

Neufchatel

Dieppe

Arques

Eu

Treport

Blangi

Senerpont

Meulan

Magny

Pontoise

Nauffle

Montfort

Nice

Aumale

Bival

Gournay

Neufmarche

Gisors

Chaumont

Ecouy

Maineville

Lions

Gaille

Fontaine

Clairiel

Forges

la Ferté en Bray

Baubec

Buchy

Bully

Caudebec

Boucachard

Boudeville

Quillebeuf

Aizier

Conteville

Touroude

Brionne

Bonneville

Beuzeville

Pont Audemer

Honfleur

Orbec

Lisieux

Falaise

Argentan

Sees

Alençon

Mortagne

Le Perche

Le Maine

Bretagne

Chartres

Fresnay

Mesle

Essay

Carouges

Domfront

Mortain

Avranches

Mont St Michel

Mont orel

Pontorson

Antrain

Dol

Cancale

Tombelaine

Genets

Cap

Isle de Cezembre

Isle Pelé

Isle Cezembre

Isle Harbour

Isle Rimains

Isle Chevret

Isle Cesambre

Isle Lavret

Isle Vic

Isle Agon

Isle Chausey

Isle Blanche

Isle Marmoutier

Isle Tatihou

Isle Rouge

Isle Tombelaine

Isle Genets

Isle Cancale

Isle Dol

Isle Antrain

Isle Pontorson

Isle Mont St Michel

Isle Avranches

Isle Mortain

Isle Domfront

Isle Alençon

Isle Sees

Isle Argentan

Isle Falaise

Isle Orbec

Isle Lisieux

Isle Honfleur

Isle Caudebec

Isle Pont de l'Arche

Isle Elbeuf

Isle Rouen

Isle Vernon

Isle Evreux

Isle Dreux

Isle Neufchatel

Isle Dieppe

Isle Arques

Isle Eu

Isle Treport

Isle Blangi

Isle Senerpont

Isle Meulan

Isle Magny

Isle Pontoise

Isle Nauffle

Isle Montfort

Isle Nice

Isle Aumale

Isle Bival

Isle Gournay

Isle Neufmarche

Isle Gisors

Isle Chaumont

Isle Ecouy

Isle Maineville

Isle Lions

Isle Gaille

Isle Fontaine

Isle Clairiel

Isle Forges

Isle la Ferté en Bray

Isle Baubec

Isle Buchy

Isle Bully

Isle Caudebec

Isle Boucachard

Isle Boudeville

Isle Quillebeuf

Isle Aizier

Isle Conteville

Isle Touroude

Isle Brionne

Isle Bonneville

Isle Beuzeville

Isle Pont Audemer

Isle Honfleur

Isle Orbec

Isle Lisieux

Isle Falaise

Isle Argentan

Isle Sees

Isle Alençon

Isle Mortagne

Isle Le Perche

Isle Le Maine

Isle Bretagne

Isle Chartres

Isle Fresnay

Isle Mesle

Isle Essay

Isle Carouges

Isle Domfront

Isle Mortain

Isle Avranches

Isle Mont St Michel

Isle Mont orel

Isle Pontorson

Isle Antrain

Isle Dol

Isle Cancale

Isle Tombelaine

Isle Genets

Isle Cap

Isle Cezembre

Isle Pelé

Isle Harbour

Isle Rimains

Isle Chevret

Isle Cesambre

Isle Lavret

Isle Vic

Isle Agon

Isle Chausey

Isle Blanche

Isle Marmoutier

Isle Tatihou

Isle Rouge

Isle Aurigny ou Orni aux Anglois

Isle Casquet

Isle Slot

Isle Isle de Portland du comté Dorchester Province dAngleterre

Isle Isle de Wight du Conté de Hant Province dAngleterre

Isle Isle de Grenezay ou de Guerneze

Isle Houmet Clos du Wals

Isle Houmet Benest

Isle Gros Nez

Isle C.de Rosel

Isle I. Herms

Isle C. Cornet

Isle Cers I.

Isle petit Cers I.

Isle I. Plate

Isle I. Longue

Isles de chaussey aux Francois

Isle I. Herpin

Isle Ance et Roque de Neuville

Isle Barfleur

Isle Raz et cap de Barfleur

Isle Cherbourg

Isle Tourlaville

Isle Quelhou

Isle Marsolins

Isle Leure

Isle Baye de la Hougue

Isle Isle Thathiou

Isle Valogne

Isle Montebourg

Isle Varville

Isle Isle S.t Marcou

Isle Beuzeville

Isle Andonville

Isle Carentan

Isle Bayeux

Isle Caen

Isle Coutances

Isle Vire

Isle Falaise

Isle Argentan

Isle Sees

Isle Alençon

Isle Mortagne

Isle Le Perche

Isle Le Maine

Isle Bretagne

Isle Chartres

Isle Fresnay

Isle Mesle

Isle Essay

Isle Carouges

Isle Domfront

Isle Mortain

Isle Avranches

Isle Mont St Michel

Isle Mont orel

Isle Pontorson

Isle Antrain

Isle Dol

Isle Cancale

Isle Tombelaine

Isle Genets

Isle Cap

Isle Cezembre

Isle Pelé

Isle Harbour

Isle Rimains

Isle Chevret

Isle Cesambre

Isle Lavret

Isle Vic

Isle Agon

Isle Chausey

Isle Blanche

Isle Marmoutier

Isle Tatihou

Isle Rouge

Isle Aurigny ou Orni aux Anglois

Isle Casquet

Isle Slot

Isle Isle de Portland du comté Dorchester Province dAngleterre

Isle Isle de Wight du Conté de Hant Province dAngleterre

Isle Isle de Grenezay ou de Guerneze

Isle Houmet Clos du Wals

Isle Houmet Benest

Isle Gros Nez

Isle C.de Rosel

Isle I. Herms

Isle C. Cornet

Isle Cers I.

Isle petit Cers I.

Isle I. Plate

Isle I. Longue

Isles de chaussey aux Francois

Isle I. Herpin

Isle Ance et Roque de Neuville

Isle Barfleur

Isle Raz et cap de Barfleur

Isle Cherbourg

Isle Tourlaville

Isle Quelhou

Isle Marsolins

Isle Leure

Isle Baye de la Hougue

Isle Isle Thathiou

Isle Valogne

Isle Montebourg

Isle Varville

Isle Isle S.t Marcou

Isle Beuzeville

Isle Andonville

Isle Carentan

Isle Bayeux

Isle Caen

Isle Coutances

Isle Vire

Isle Falaise

Isle Argentan

Isle Sees

Isle Alençon

Isle Mortagne

Isle Le Perche

Isle Le Maine

Isle Bretagne

Isle Chartres

Isle Fresnay

Isle Mesle

Isle Essay

Isle Carouges

Isle Domfront

Isle Mortain

Isle Avranches

Isle Mont St Michel

Isle Mont orel

Isle Pontorson

Isle Antrain

Isle Dol

Isle Cancale

Isle Tombelaine

Isle Genets

Isle Cap

Isle Cezembre

Isle Pelé

Isle Harbour

Isle Rimains

Isle Chevret

Isle Cesambre

Isle Lavret

Isle Vic

Isle Agon

Isle Chausey

Isle Blanche

Isle Marmoutier

Isle Tatihou

Isle Rouge

APARIS chez l'Autheur dans Isle du Palais sur le quay de l'orloge a la Sphere Royale avec privilege du Roy



DESCRIPTION DU GOUVERNEMENT GENERAL DE NORMANDIE. Par N. de Fer.

Cette Province avoit autrefois Ses Ducs Souverains si puissants, qu'ils ont Soutenu de longues et rudes Guerres contre les Roïs de France, et d'Angleterre. On la nommoit anciennement Neustrie Occidentale, et le nom de Normandie lui fut donné, a cause des Peuples Septentrionaux qui vinrent l'habiter; Car Normand Signifie en Allemand Homme du Nord.

Elle est vn des grands Gouvernements du Royaume de France, Située dans Sa partie Septentrionale, Sur la Mer Oceane qui baigne Ses côtes Sous le Nom de Manche, ou Canal.

Cette Province peut avoir 60. Lieües d'Orient en Occident, et 40. du Midy au Septentrion.

On la divise en trois Generalitez, de Roüen, de Caen, et d'Alençon; En 7. Dioceses, de Roüen, Lizieux, Bayeux, Coutances, Avranches, Seez, et Evreux. On la divise encore en Haute et Basse; la Haute comprend les Bailliages de Roüen, d'Evreux, de Caux, et de Gisors; la Basse comprend ceux de Caen, d'Alençon, et de Coutances. A l'Occident de ce dernier Diocese, on trouve les Isles Angloises de Iersey, et de Garnesey. Le fameux Mont St Michel lieu de Pelerinage se trouve dans cette Mer aux confins de Normandie et de Bretagne.

La ville capitale de Normandie est Roüen bâti Sur la Seine a quelques Lieües de son Embouchure; elle est vne des plus grandes et des plus Marchandes du Royaume, a cause du Flux, et du Reflux de la Mer qui monte encore quelques lieües plus haut que cette ville; c'est vn Archevêché, vn Parlement, vn Bailliage, vne Chambre des Monnoyes, et vne Generalité. Le Havre de Grace, et Dieppe ce Sont les deux meilleurs Ports de Mer de toute la côte. La Riviere de Seine Separe la Normandie du Païs de Caux, et ce Païs est vn de ceux qui compose le Gouvernement General. Les autres Païs Sont les campagnes de Neubourg, de St André, et de Caen, les Païs de Bray, du Vexin Normand, d'Ouche, Lieuvin, du Roumais, de Bessin, de Coutantin, d'Avranchin, d'Auge, des Marches, et de Boscage. Tous ces Païs produisent peu ou point de Vin, mais ils Sont tous tres fertils en Bleds, Chanvres, Fruits, et en de tres bons Paturages; la Boisson ordinaire est le Cidre, et le Poiré, qui se font avec les Pommes, et les Poires dont le Païs a bonde. la Peche y est si bonne Sur les côtes, que le Poisson si donne presque pour rien.

Le Gouvernement du Havre de Grace, est vn Gouvernement Separé et Enclavé dans le Païs de Caux.

Les Normands ont beaucoup d'Esprit, d'adresse, et d'Industrie, Ils Sont Braves, Laborieux, Ménagers, et se poussent fort dans les Armes, dans les Siences, et dans le commerce. Ce qu'on leur reproche est d'aymer trop les Procés, et de nêtre pas assés Religieux observateur de leur Parole.

PLAN DE LA VILLE ET DU CHATEAU DE CAËN en Normandie

Mis au jour Par N. de Fer Geographe de sa Majesté Catolique et de Monseigneur le Dauphin avec Privilege du Roy 1703

P. Starck-man. Sculp.



DESCRIPTION DE LA VILLE DE CAEN, par N. de Fer.

CAEN, est non Seulement l'vne des plus belles Villes de Normandie mais vne des plus Iolie du Royaume de France, et la patrie d'vn grand nombre de beaux esprits.

Elle êtoit ville considerable des lan 942. Sous les Ducs de Normandie, ce fut le hazard qui en fut le fondateur, c'est a dire que la varieté et fertilité de son terroir, vtil pour la nourriture des Hommes et des Animaux, l'Abondance des fontaines, les commoditez quon pouvoit tirer des Rivieres d'Orne et d'Odon, et la proximité de la Mer, ont causé l'agrandissement de cette ville en l'état ou nous la voyons aujourd'huy, et dont la Clôture fut faite par Philipe de Valois lan 1346. Elle a 12. Portes et 8. Ponts y comprenant celuy de S.t Pierre Sur le quel fut Bati lhôtel de Ville en 1300. La Tour Machart que le vulguaire appelle Machacre ou Massacre fut bâtie par vn Bailly de Caen environ lan 1344. ce Bailly se nommoit Renaud Machart. La Tour de Malgueant est plus ancienne, la profondeur du Canal luy a fait donner le nom de Malgué au vulguaire Malgueant ou Mauvais Gue.

La Tour Châtimoine fut construite sous le Regne de Loüis XII. et fut nommée grosse Tour et le vulguaire — l'appelle Châtimoine a cause du voisinage des Moines de S.t Etienne. Il y a beaucoup d'autres Tours au Cintre de cette ville comme celles du Landois, de Renaud le Marchand de Silly, de S.te Marguerite, et de Tourlourirette appellée autrefois de Perette d'Orbois.

Le Bastion qu'on appelle le grand Bastion qui est entre la foire et les prairies fut acheve lan 1620. et lautre Bastion derriere les Iesuites fut fini en 1618. Le Château qui est grand fut bâti par Guillaume le Batard, et n'est pas si Ancien que la ville. Henry premier Roy d'Angleterre fit hausser les murs du Château au quel il adjouta vn Donjon. Ce Château fut réparé Sous Loüis XII. et encore Sous françois premier.

Caen a 8. foires dans lannée sans le Marché du lundy.

Les Armes de cette ville êtoient autrefois de Gueules au Château donjoné d'Or, aujourd'huy elle porte Coupé d'Azur et de Gueules aux trois fleurs de Lys d'Or. Son vniversité fut fondée par Henry VI. Roy d'Angleterre l'an 1431. et retablie par Charles VII. Roy de france en 1450. Ses juridictions sont le Vicomté, le Baillage, le Presidial, Bureau des finances, Election, Cour des Aydes, Grenier a Sel, Amirauté, Eaux et forest, Chambre des Monnoye, Hotel de Ville, Officialite et les juridictions des deux Abbayes de S.t Etienne et de S.te Trinite, il y a vne Academie de belles Lettres et vne de Phisique, et vne compagnie de Papeguay. Les Paroisses sont au nombre de 13. vn Hôtel Dieu et d'autres Hopitaux nombre de Chappelles, Eglise Collegiale et quantité de Convents d'hommes et de filles, et vn Hopital General.


Isle, Rocher, Ville, château et Abbaye
du
MONT S.T MICHEL
Situé aux confins de Normandie et de Bretagne.
Renvoy
1. Premiere Porte de la Ville.
2. Corps de Garde.
3. Seconde porte de la Ville a Pont-levis
4. Eglise Paroissiale de la Ville.
5. Second Corps de Garde
6. Galerie appellée le Saut-Gautier
7. Lanterne du Dome.
Par N. de Fer.
Sur les Memoires de M.r de la Salle
A PARIS
avec privilege du Roy
1703.
OCEAN
sous le Nom de
MANCHE OU CANAL
NORMANDIE
Brion
Salines
Genest
Salines
St Leonard
Grain du Seu
l'Abbaye
Chateau
Isle Tombelaine
le Rocher
la Ville
GREVES ET BAYE DU MONT S.T MICHEL
Gué de l'Epine
Salines
BRETAGNE
la Metairie
NORMANDIE

A. Coquart, F.

Isle Rocher, Ville, Chateau et Abbaye
de
MONT S^T MICHEL

DESCRIPTION DU MONT S MICHEL. par N. de Fer. Sur les Memoires de M.r de la Salle

L'Abbaye, le Château et la Ville de S.t Michel sont Situez sur vn Rocher Isolé d'environ demi quart de lieüe de Circuit, au milieu d'vne Baye que forment en cet endroit les Côtes de Normandie et de Bretagne dont les plus proches sont distantes d'vne lieüe et demie de ce Mont. Le flux de la Mer y monte deux fois en 24. heures, couvre toute la Greve qui l'environne, et répand ses Eaux vne grande Lieüe avant vers la Terre: de sorte qu'il faut choisir l'intervale des Marées pour y arriver. Lors qu'on a passé toute la Greve qui est d'vn Sable mouvant et toute Semée de petites Coquilles, on trouve la premiere Porte de la Ville marquée dans la figure du chifre 1. Elle est fermée d'vne Grille de fer qui ne s'ouvre que pour les Caroſses et les autres Voitures, les gens de pied et de Cheval entrent par vne autre petite porte ronde qui est a coté, attenant le premier Corps de Garde (marqué 2.) ou les Voiageurs et les Pelerins laiſsent les Armes a feu et l'Epée, et leurs Bâtons ferrés, puis ayant passé vne petite Place d'Armes en tournant a droit, on entre dans la Ville par vn Pont-levis (marqué 3.) On la traverse en montant insensiblement, et ayant paſsé a côté de l'Egliſe Paroiſsiale 4. on prend a gauche pour aller rendre au Second Corps de garde (5.) ou l'on est obligé de déposer les Armes cachées tels que sont les Pistolets de poche, les Bayonetes et mêmes les Couteaux, ensuite on tourne a droit et l'on monte par de larges degrez fort aiſez et taillez sur le Roc jusqu'a l'entrée du Château qui est au Levant. On paſse d'abord sous vne Herſe armée de groſses pointes de fer, et aprés avoir monté quelques Marches on trouve vne grande porte fermée épaiſse d'vn pied et toute couverte de fer ou l'on ouvre vn guichet qui n'a gueres que 3. Pieds de haut, l'on n'y entre qu'en se ployant en deux, puis l'on se trouve sous vne grande Voute obscure dont les murs sont tout couverts de Mousquets et de Pertuiſanes rangez sur leurs Rateliers, auſsi est ce vn grand Corps de garde ou il y a inceſsament plusieurs Bourgeois en faction. De la en montant toujours on passe vne petite cour d'environ 12. pas en quarré dont les hautes Murailles sont deffendües par des Creneaux et des Mache-Coulis; enfin on paſse la derniere porte du Château, et l'on arrive devant la porte de l'Egliſe sur vne Plateforme qu'on appelle le Saut-Gautier (marqué 6.) En cet endroit on se repoſe agreablement en considerant par les fenêtres d'vne petite Galerie vne longue étenduë de Greve, de Mer et de Terre, De la l'on entre de plein pied dans l'Egliſe dont la porte est sur le flanc Meridional de la Nef. Cet Edifice est diſposé en forme de Croix d'vne Structure Gotique, et d'vne couleur enfumée qui marque sa grande Antiquité; le grand Autel de S.t Michel est placé entre le Coeur et la Nef, et lui sert de Clôture, son retable est fort enrichi d'ornemens de Sculture; le haut en est terminé par vne Niche dans laquelle est poſé vne Statüe de l'Arcange S.t Michel de la hauteur d'vn homme qu'on dit être toute d'or, quoy qu'il en soit elle est tres mal deſsinée, mais le grand Tableau de l'Autel est aſsé bon. Sur vn des murs de la Croiſsée Meridionale de l'Egliſe: on voit en peinture les Armoiries et les Noms de tous les Gentilshommes Bretons et Normands qui deffendirent cette Forteresse contre les Anglois et les Proteſtans François au tems de la Ligue. Dans vne Chapelle qui est du même côté on montre le Treſor qui est rempli de quantité de Vases Sacrez et de pretieuses Reliques, entre lesquelles on voit le Chef de S.t Aubert Evêque d'Avranches, qui fonda cette Egliſe en l'honneur de l'Arcange S.t Michel en 607. on voit au haut de l'Armoire vn Bouclier quarré, et vne courte Epée qu'on a trouvé en Irlande auprés du corps d'vn Dragon dont on atribue la Mort a S.t Michel. Dans la Nef il y a vn Escalier qui conduit a vne Chapelle Baſse nommée N. Dame de Sous-terre. De l'Egliſe on entre dans le Cloître et l'on ne peut voir sans admiration que l'on ait si bien Bâti sur la pointe d'vn Rocher tous les lieux reguliers d'vn Monaſtere. Le Cloître a bien 20. pas en quarré, il est accompagné d'vn côté de la Salle des Chevaliers de S.t Michel qui est encore plus longue, il y a de l'autre vn grand Refectoire et ses Offices prés des-quelles est vne Machine a Moulinets qui sert a monter les Proviſions du Couvent que les Chaloupes amenent jusqu'au pied du Mont qui est fort escarpé du côté du Nord, elle enleve a la fois vne Pipe de Cidre ou sa pesanteur. En haut sont les Dortoirs, l'Infirmerie et vne Bibliotecque bien fournie dont la Voute est ornée de Peintures; ensuite on monte deſsus l'Egliſe au tour de la quelle on peut se promener le long des Balustrades dont la couverture est environnée, et qui y retiennent l'eau de la Pluye qui de la est conduite par des Canaux dans trois Citernes qui sont sous le Cloître. Les Curieux n'en demeurent pas la, ils montent dans la Lanterne du Clocher qui est élevée de quelques 60. Toiſes du Niveau de la Greve; on découvre de ce lieu élevé au Nord la pointe de Granville, et en suivant la Côte de Normandie vers le Levant on voit aisement la Ville d'Avranches; au Midy celle de Pontorson, au Sud-ouest le Mont-dol et la Ville du même nom en Bretagne, a l'occident le Havre de Cancale avec ses Barques et au Nord-ouest l'Isle de Gerzey qui est aux Anglois éloignée de 16. Lieües, ainsi il faut vne Lunette d'aproche pour la distinguer, car a la veüe elle ne paroist que comme vn nuage. Aprés avoir visité le deſsus de l'Egliſe, le Conducteur vous mene avec vne Lanterne dans les lieux Souterrains de cet Edifice; c'est vn vrai Labirinte de détours et de décentes obscures qu'on ne peut S'imaginer, on y montre deux Cachots de 7. a 8. Pieds en quarré ou l'on décend les Criminels d'Etat par vne Bouche qui se ferme avec vne trape. On trouve dans le plus profond de ces Cavernes quantité d'Oyseaux Marins qui s'y retirent en hyver et qui apparament y meurent de faim. Pour achever la visite entierre de ce Mont il faut Sortir de ses Murailles pour aller voir vne Chapelle d'environ 12. pieds de longeur sur 8. de largeur dediée a S.t Aubert et Bâtie sur vne piece de Roche qui étoit autrefois a la Cime de la Montagne et qui par les prieres de ce S.t s'en détacha pour laiſser la place libre aux ouvriers qui devoient construire l'Egliſe et alla Se precipiter du côté du Nord. On monte a cette petite Chapelle par 12. ou 15. degrez taillez fort proprement sur le Roc, elle n'est point fermée; il n'y a qu'vn Autel et la Statüe de ce S.t en pierre. Toute cette partie Septentrionale du Mont, n'est point habitée, ce n'est qu'vn Rocher escarpé qui n'a pas besoin de Murailles pour sa deffence. On peut juger par cette Description que le Mont S.t Michel est vne Place importante et tres forte. Les Bourgeois en font la Garde ordinaire, mais en tems de Guerre on y met des troupes en garniſon. L'Abbaye est a l'ordre de S.t Benoist depuis l'an 966. qu'elle y fut fondée par Richard I. Duc de Normandie. Elle est tres considerable pour son Revenu et ses dépendances. Le Prieur est Gouverneur né de cette Forteresse et on luy en porte les Clefs tous les Soirs. Chacun Sçait que le Mont S.t Michel est vn des plus fameux Pelerinages de la France, particulierement pour les jeunes Garçons de Baſse condition qui y vont par troupes durant l'Eté.

Il n'est pas besoin de parler de Tombelaine qui est a vne demie lieüe au dela vers le Nord, puisque le Château qui y étoit a été Raſé en 1669.

MER OCEANE

PARTIE DE LA MANCHE OU CANAL

PARTIE DE NORMANDIE

PARTIE DE MAINE

PARTIE D'ANJOU

GENERALITE DE BRETAGNE

HAUTE BRETAGNE

BASSE BRETAGNE

NANTOIS

POITOU

OCEAN

Les 7. Isles
I. de Brehat
I. de Bas
le Taureau
C. de Erehel
I. Longue
Granville
P. de Cancale
St. Malo
Ch. de la Late
Ch. Malo
Cancale
Mont St. Michel
Avranches
Gavray
Landelle
Villedieu
la Haye
Vire
Sée R.
Mortain
Ardée R.
St. Hilaire
St. James
Pont Orson
Dol
Vieuville
Chats. Neuf
Basauge
Antrain
Villemar
Couesnon R.
Fougeres
Dinan
Combourg
St. Aubin du Cormier
la Hunaudaye
St. Aubin du Bois
Lamballe
Matignon
St. Aubin
Plenef sur
St. Alcuet
Beauport
Treguier
Pontrieux
Goudelin
Lannion
Cartel
Laudren
St. Quay
Guingamp
St. Brieux
le Chatelet
Plouagat
Pontmelvez
St. Croix
Calac
Pontivin
Quintin ou Lorge
Bourbriac
Vieux bourg de Quintin
la Moussaie
Moncontour
Usel
Lantenac
Loudac
Corlay
Rostrenan
Karais
Coet-Maloen
Landelleau
Chateau Neuf
le Timeur
la Feuillée
le Huelgoüet
Berrien
Huelgoat
Plougras
Loguivy
N.D. de Grace
Plougonez
Belloir
Plouigneau
Pontou
Plougoven
Plelec
Morlaix
Morlaix R.
Plourin
Locmaria
Lanmur
St. Michel de la Greve
Vieux Marché
Lannien
Isle d'Ouessant
Passage du Four
Guiral meeau
Renan
Lannilis
Abrevrac
Lesneven
Landiviziau
Coredou
St. Polde Leon
Brest
Landernau
Ploecat
le Conquet
la Trinité
le Goulet
Mingan
Ploucastel
Pointe de Ploucastel
Doulas
le Faou
Baye de Brest
Rade de Berthaume
St. Mathieu
Passage de Lyroire
Camaret
Rade de Camaret
Rosmadec
Chefdinchaudin ou Chateaulin
Forge de Fer
Ploenet
Loerement
Baye de Douarnenez ou de Pol David
Pol David
Douarnenez
Quimpercorentin
Poncallec
Audierne
Mazallon
Pemerit
Trevogat
Pont d'Avent
Conquernan
Roperden
Pennemarc
la Tudy
Passage du Raz
I. des Saints
Bonnaudez R.
Oder R.
Gourin
St. Cadre
Quimperlay
Pontcorf
Laita R.
Elle R.
Locchrist
Baud
Blavet R.
Moreac
Saud R.
Cloye R.
Caval
Plemur
Hannebon
Blavet ou PORT LOUIS
Lanvaux
Landvaux
Loemine
Chateau de Gardeloup
Isle de Croix
Presque Isle de Quiberon
Locmaria
Pointe de Couguel
Tagouze
St. Gildas
St. Constance
I. Houat
le Palais
I. Hedic
Les Cardinaux
BELLISLE
Embouchure de la Villaine
Dunet
Pirio
le Croisic
Embouchure de la Loire
P. de Cheveche
A. Blanche
Isle de Narmoutier
Bouin
Pornic
St. Marie
Bourgneuf
Machecou
le Val de Morriere
Clisson
la Meyne R.
Vertou
Lac de Grand Lieu
Buzay
la Gallissoniere
Monfaucon
Beaupreau
Chantoceaux
St. Florent
Ingrande
Fremont
Vair
Ancenis
Mouzel
la Chauveliere
Oudon
Nantes
le Lourroux
Boi de la Muce
la Guerche
Cerset Painbeif
St. Etienne de Montluc
Blanchecouronne
Sussé
Donges
Guerande
Escoublas
St. Nazaire
Asserac
Camoil
Ranrouet
Pontchateau
Coislin
Savenay
Heric
Saffré
Blain
la Bretesche
Nozay
St. Mars
Mellery
le Don R.
la Chartreraye
Anguignac
Trenon
Chere R.
Bros vau
Rhedon
Rieux
Gildas
Isac R.
la Roche Benard
Prieres
Bilieres
Mervillac
Questember
Rochefort
Malac
Tredion
Oust R.
Carentoir
Malestroit
Locmaria
Bossac
Ploermel
Guer
Maure
Messac
le Boschet
Martigny
Rouge
Chats. Briant
Povancé
St. Julien
la Motte
le Pin
Candé
Craon
St. Agnan
la Guerche
Orgere
Fourneaux
Cosse
Seiche R.
Brutz
Cice
Baignon
Mauron
Josselin
Rohan
Pontivy
Noyal
M. Cassin
la Trinité
la Chieze
Merdrignac
Comper
Bois de la Roche
Penpont
Breal
Monfort
Beauvais
Coetquen
Brous
Hede
Tinteniac
Aubigné
Epinay
Champeau
Chateaubourg
Vitray
Villaine R.
la Dobiais
Espinay
Louigne
Chats. Giron
Rennes
St. Meen
la Housaye
Beaulieu
Iugon
Bosquien
Broons
Hede
Coetquen
Aubigné
Chateaubourg
Vitray
la Grêlle
Erenée
la Groixille
Fougeres
Villaine R.
Couesnon R.
Villemar
Antrain
Basauge
Chats. Neuf
Vieuville
Pont Orson
St. James
Ardée R.
St. Hilaire
Mortain
Sée R.
Avranches
Mont St. Michel
Cancale
Ch. de la Late
Ch. Malo
St. Malo
P. de Cancale
Granville
I. Longue
Landelle
Villedieu
la Haye
Vire
Gavray
Ille R.
Vilaine R.
Oust R.
Isac R.
Don R.
Chere R.
Seiche R.
Oudon R.
Sarthe R.
Mayenne R.
Loire R.
Erdre R.
Sevre R.
Lay R.
Yon R.
Boulogne R.
Ognon R.
Gesvres R.
Aff R.
Ille R.
Rance R.
Arguenon R.
Frémur R.
Guer R.
Aff R.
Oust R.
Vilaine R.
Isac R.
Don R.
Chere R.
Seiche R.
Oudon R.
Sarthe R.
Mayenne R.
Loire R.
Erdre R.
Sevre R.
Lay R.
Yon R.
Boulogne R.
Ognon R.
Gesvres R.
Aff R.
Ille R.
Rance R.
Arguenon R.
Frémur R.

GOUVERNEMENT GENERAL DE BRETAGNE
ou se trouve
LA GENERALITE DE NANTES.
Par N. de Fer.

Echelle
1. 2. 3. 4. 5. 6. 7. 8. 9. 10.
Dix Grandes Lieües de France

A Paris
Chez L'Auteur dans l'Isle du Palais a la Sphere Royale avec Privilege du Roy 1705.

P. Starck-man Sc.

DESCRIPTION DU GOUVERNEMENT DE BRETAGNE. Par N. de Fer.

Ce Gouvernement est vn des plus grands et des plus considerables du Royaume de France, a cause de la quantité de ses Ports, et de la commodité de la Mer qui y facilite le Commerce. C'est aussy vn Païs d'Etat composé de trois Ordres, le Clergé, la Noblesse, et le Peuple. la Bretagne a eü autrefois des Ducs particuliers qui etoint tres puissants, et qui ont êté fameux dans l'Histoire. Le dernier de ses Ducs en mourant ne laissa qu'vne Fille qui fut Mariée a Charles VIII. et aprés, a Loüis XII. Roy de France. Ainsi ce Duché fut vni a la Couronne, et n'en a point êté depuis démembré. Cette Province peut avoir environ 60. Lieües d'Orient en Occident, et 40. du Midi au Septentrion. C'est vne Presqu'Isle qui n'est contigüe a la Terre Ferme que du côté d'Orient ou elle est bornée par l'Anjou et le Maine. Son Terroir abonde en excellens Paturages et Bestiaux dont on tire du Beurre tres Renommé. On y recueille du Bled, peu de Vin, du Lin, et des Fruits en grande quantité. On y fait du Sel sur les côtes. On y peche vn grand nombre de Poissons bons par Excellence. On y trouve les meilleurs Ports de Mer du Royaume dans lesqu'els on fait vn commerce tres considerable de Toille, de - Sel, de Cordages, de - Beure &c. la Riviere la plus grande qui traverse cette Province du Septentrion au Midi, est la Vilaine, car pour la Loire, elle ne passe que sur la frontiere, et y a neanmoins son Embouchure.

On divise la Bretagne en Haute et Basse, la Haute se subdivise en cinq Dioceses ou receptes, et la Basse en quatre. ceux de la Haute sont Rennes qui est la capitale de tout le Gouvernement, le Siege dun Evêque d'vn Parlement, d'vne Chambre des Monnoyes, et d'vn College de Iesuites. elle est situeé sur la Vilaine S.t Brieux petitte Ville, S.t Malo fameux Port de Mer, Ville forte et Marchande, tres peuplée, Batie dans vne Presqu'Isle attachée a la Terre ferme par vne langue de Terre, et gardée la nuit par les Dogues, de - Dol Ville peu considerable, et de Nantes sur la Riviere de Loire, elle n'est que la seconde Ville de la Province, mais la plus grande et la plus Marchande. C'est vn Evéché, vne Vniversité, vne Chambre des comptes, vn Bureau de Finances, et vne Chambre des Monnoyes. Ceux de la Basse, sont Vannes dans le quel Diocese est le Port Loüis autrefois Blavet. Quimper ou Quimpercorentin, ou Cornouailles. S.t Pol de Leon. dans ce Diocese est le Fameux Port de Brest vn des meilleurs de France sur l'Ocean. C'est le premier departem.t de la Marine, et Treguier. Tous ces Evechez sont Suffragants de l'Archevêché de Tours.

Les Bretons sont Braves, Robustes et bons Pilotes, vn peu Sales n'aiment pas le travail, et vn peu adonnez au Vin.

Bell'Isle est vne Isle tres considerable qui se trouve vn peu éloignée de la Côte Meridionale de Bretagne avec vne Ville et vn Chateau apelez Palais, tres bien Fortifié


GENERALITEZ DE TOURS, ET D'ORLEANS et Grande Partie de celle de BOURGES. ou se trouvent LE MAINE, L'ANJOU et LA TOURAINE, L'ORLEANOIS, LE VENDOMOIS, LE PERCHE, LA BEAUCE, LE GASTINOIS, LE BLAISOIS, ET LE BERRI.
Par N. de Fer.
Geographe de sa Majesté Catolique et de Monseigneur le Dauphin
A Paris
Chez l'Auteur dans l'Isle du Palais a la Sphere Royale. 1705
NORMANDIE
PERCHE
ISLE DE FRANCE
BEAUCE
GENERALITÉ DE TOURS
GENERALITÉ D'ORLEANS
GENERALITÉ DE BOURGES
GENERALITÉ DE BERRI
MAINE
ANJOU
TOURAINE
BLAISOIS
VENDÔMOIS
ORLEANOIS
CHAMPAGNE
GASTINOIS
NIVERNOIS
BOURBONNOIS
POITOU
BRETAGNE
ALENCON
MAYENNE
LE MANS
CHARTRES
ORLEANS
BLOIS
AMBOISE
TOURS
ANGERS
SAUMUR
LOCHES
BOURGES
SANCERRE
NEVERS
MOULINS
POITIERS
Echelle
Dix Lieües de France
P. Starckman Sculp.



LES PROVINCES, OU GOUVERNEMENTS, DE POICTOU, D'ANJOU, DU MAINE, DE TOURAINE, DE BERRI, DE BOURBONNOIS, DE NIVERNOIS, ET D'ORLEANS.

ou se Trouvent

LES GENERALITEZ DE POICTIERS. DE TOURS, DE BOURGES, et D'ORLEANS et Grande Partie de celle DE MOULINS.

Par N. De Fer.

Geographe de Sa Maieste Catoliques et de Monseigneur le Dauphin

Eschelle

de Cinq Grande Lieues de France.

A PARIS,
Chez l'Auteur dans l'Isle du Palais sur le Quay de l'Orloge à la Sphere Royale
Avec Privilege du Roy.
1705

Septentrion

Orient

Occident

Midy

OCEAN

BRETAGNE

MAINE

ANJOU

TOURAINE

ORLEANOIS

BERRI

BOURBONNOIS

NIVERNOIS

MOULINS

GENERALITE DE POICTIERS

GENERALITE DE TOURS

GENERALITE DE BOURGES

GENERALITE DE MOULINS

ALENÇON

MAYENNE

LAVAL

LE MANS

PERCHE

CHARTRES

BEAUCE

VENDOMOIS

BLOIS

ANGERS

SAUMUR

AMBOISE

CHINON

LOCHES

LA HAYE

POITIERS

LUÇON

MAIXENT

NIORT

AUNIS

LA ROCHELLE

SAINTONGE

LA MARCHE

GUERET

BOURGES

AUVERGNE

NEVERS

MOULINS

LA CHARITE

SANCERRE

GIEN

NEMOURS

MONTARGIS

ORLEANS

BRIARE

COSNE

CLAMECY

DECISE

BOURBON LANCY

MONTLUÇON

MONTMARAUT

GUERET

BRAILLE

Canal d'Orleans

Loire R.

Cher R.

Allier R.

Sarte R.

Mayne R.

Loir R.

Vienne R.

Creuse R.

Indre R.

Sevre R.

Charente R.

Garempe R.

Sarthe R.

Huisne R.

Loudun R.

Vegre R.

Ouin R.

Argenton R.

Thouet R.

Dive R.

Clain R.

Boivre R.

Auzance R.

Vendée R.

Sevre Niortoise R.

Lay R.

Yon R.

Autize R.

Sevre Nantoise R.

Maine R.

Oudon R.

Erve R.

Jouanne R.

Aron R.

Ouanne R.

Trezin R.

Beuvron R.

Cosson R.

Sauldre R.

Grande Sauldre R.

Nere R.

Arnon R.

Theols R.

Sioule R.

Besbre R.

Andre R.

Ambrieres, Lassay, Compotrain, Alençon, Mesnil, Vilaine la Juhel, Fresay, Ste Cosme, Belesme, Erenée, Beaumont le Vicomte, Sille le Guillaume, Euron, la Goisille, Vitray, la Gravelle, Coosse le Vivoin, Ste Suzanne, Brulon, Sablé, Antresmes, Craon, Ste Agnan, Chateau Gontier, Povance, Segre, le Lion d'Angers, Ste Mars, Candé, Duretal, Parcé, Chateau Neuf, la Fleche, Chat. du Loir, Luche, le Lude, Iarzé, Bauge, Chasteaux, Brion, Rille, Ingrande, Oudon, Ancenis, Beaufort, Bourgueil, Langez, Luynes, Rochefort, Brissac, Touarcé, Chantoceau, Ste Florent, Chemillé, Beaupreau, Vihers, Montfaucon, Chollet, Passavant, Cliffon, Tifauges, Mortagne, Montaigu, Mauleon, Beaurepaire, Malievre, les Essars, Pomeray, Monchant, Poufauge, Coulonges, Bressure, Argenton l'Eglise, Thouars, Monteil, Mirebeau, Moncontour, Airvault, Bonnivet, Parthenay, Mareuil, Ste Hermine, Fontenay le Comte, Mouilleron, Chandenier, Maillezais, Maixent, la Motte, Niort, Marans, Fontenay, Mozé, Mesle, Surgeres, Chef Boutoné, la Rochelle, Chatelaillon, Chizé, Ville Faignan, Aunay, Ste Jean d'Angely, Tonnay Boutonne, Matas, Benays, Ruffec, Champagne Mouton, Marsillac, Mansle, Confolent, Brigueil, Mortemar, Pontgoin, Bouvallard, Bretoncelle, Courville, Champron, Auneau, Authon, Estampes, Sachas, Illiers, Voues, Monerville, Angerville, Jamville, Toury, Mallay, Allaye, Trabon, Bagnolet, Acheres, Dangeau, Brou, Bonneval, Artenay, Partay, Vibraye, Bazoche Gouet, Chateau Dun, Montmirail, Montigny, Luce, Ste Cales, Escomoy, Besse, Montoire, Freteval, Marchenoir, Meung, Baugency, Clery, la Ferté Senneterre, Vendosme, Menard ou Mer, Landes, Neuvy, Chaumont, Chasteau Renaud, la Ferté Aurain, Neville, Rille, Tours, Marmoutier, Contres, Romorentin, Salbris, Pierrefitte, Aubigny, Vailly, Manetreol, la Chapelle d'Angillon, Ste Scaure, la Ferté Imbaut, Boybelle, Montrichart, Chatillon, Ville Franche, Nancay, Vierzon, Sale en Berry, Valençay, Meun, Graçay, Rully, Vatan, Ys soudun, Leurouse, Buzançais, Lignieres, Chatillon, Preuilly, Aigue le Perron, St Michel en Brenne, Bourg Deols, Chaillac, Roche Posay, Chastelleraud, la Haye, Loches, Liqueil, Montresor, Preaux, Chat Roux, St Gautier, le Blanc en Berry, Chalais, Argenton, Nevi, la Chatre, Chuys, Montmordillon, la Trimouille, Lussac, Chastellacher, Availle, la Chatre le Vicomte, Grozan, Frozeline, la Souterraine, le Dorat, St Germain Belac, Confolent, Briguel, Mortemar, Garempe R., Dun, Celle, Dunaise, Genouillac, Bousrac, Glenic, Evaux, Tarnaige, Ahun, Chenerailles, Pionsac, Montaigu, Charoux, Ebreuil, Gannat, Monpensier, Cusset, Puy Guillaume, Vichy, la Palice, Billy, le Donjon, Ste Geran, Ialigny, Neuilly, Souvigny, Bourbon, Verneuil, Pourcain, Montmaraut, Montluçon, Cosne, Neris, Chantelle, Meillan, Culand, le Chateau Herisson, Ainay, Ste Amand, Leveurdre, la Ferté Chauderon, Ste Pierre le Moutiers, Dun le Roy, Sancoins, Neronde, Villequier, Baugy, Pougnes, Premery, S. Sauge, Corbigny, Ste L., Oroux, Chatillon, Chinon, Anouz, Moulins Engilbert, Cercy la Tour, Chateau Neuf, Decise, Lancy, Bourbon, Ste Fargeau, Thoussy, Thury, Coulange, Clamecy, Lezelay, Lorme, Annant, Donzy, Chamlemy, Ponilly, Sancerre, Vailly, Chastillon, Bonny, Briare, Blesmau, Gien, Chatillon sur Loin, Noyan, Charny, Ouanne R., Loris, Chat. Renard, Courtenay, Montargis, Nemours, Chateau Landon, Pithiviers, Chois, Malerbes, Jaschas, Nogent le Rotrou, la Ferté Bernard, Connaray, Bonneval, Authon, Bazoche Gouet, Chateau Dun, la Ferté, Ouzouer, Vitry, Chat. Neuf, St Benoist, Sully, Candé de Briare, St Aubin, St Dié, Chaumont, Chastillon, Jargeau, Loire R., Sarte R., Huisne R., Loudun R., Vegre R., Ouin R., Argenton R., Thouet R., Dive R., Clain R., Boivre R., Auzance R., Vendée R., Sevre Niortoise R., Lay R., Yon R., Autize R., Sevre Nantoise R., Maine R., Oudon R., Erve R., Jouanne R., Aron R., Ouanne R., Trezin R., Beuvron R., Cosson R., Sauldre R., Grande Sauldre R., Nere R., Arnon R., Theols R., Sioule R., Besbre R., Andre R., Canal d'Orleans, Loire R., Cher R., Allier R., Sarte R., Mayne R., Loir R., Vienne R., Creuse R., Indre R., Sevre R., Charente R., Garempe R.



Descriptions des Provinces Situées aux environs de la Riviere de Loire

Savoir

POITOU, ANJOU, MAINE, TOURAINE, BLESOIS, ORLEANOIS, BERRY, ET NIVERNOIS.

Par N. de Fer.

LE POITOU, est vne grande Province Fertile en toutes choses necessaires a la vie. Poitiers en est la Capitale et l'vne des plus grandes Villes du Royaume. Elle a Titre d'Evêché Suffragant de Bourges, de Generalité, de Chambre des Monnoyes, d'Université. de Senechaussée, et de Presidial.

Le Païs d'Aunis est vne petite Province presque enclavée dans le Poitou. la Forte Ville de la Rochelle y est la seule chose de Considerable, elle est le Siege d'vn Eveque, vn Port de Mer, vne Senechausée, vn Presidial, et vne Chambre des Monnoyes. les Sieges quelle a Soutenu l'ont rendue Fameuse, et particulierement le dernier en 1627. Rochefort est vne novuelle Place, Port de Mer. L'ANIOU, est vne tres agreable, et tres Fertile Province, en Vins, en Fruits, en Paturages, et en Chanvre, èn Volailles, en Bestiaux, et Gibiers, et en Ardoises. Sa Ville Capitale est Angers.

C'est vn Evêché Suffragant de Tours, vne Université, vne Academie de belles Lettres, vn Bailliage, et Siege de Presidial, et vne Chambre des Monnoyes.

La Province du MAINE, est connuë par ses bons Chapons, et par l'humeur procesive de ses Habitans. le Terroir est abondant en Bled, en Vin, en Chanvre, en Paturages, en Bestiaux, et en Gibiers. Le Mans, en est la Capitalle, Ville fort Ancienne, Evêché Suffragant de Tours, et Presidial.

LA TOURAINE. cette Province est Recommandable par la beauté de son climat, la bonté de son Terroir, l'excellence de ses Fruits particulierement de ses Melons et la quantité de ses Soyes. Tours en est la Capitale Siege d'Archevêque, d'vne Generalité, d'vn Presidial, et d'vne Chambre des Monnoyes.

LE BLESOIS est agreable pour la chasse. On parle de son Laitage, et de ses Fruits par excellence. Le Peuple y parle communement bien Francois. la Ville de Blois en est la Capitale, avec Evêché erigé de nos jours, Suffragant de Paris, il y a aussi vn Presidial.

L'ORLEANOIS est vne des Meilleures Provinces du Royaume, Orleans la Capitale, honnorée d'vn Evêché Suffragant de Paris, d'vn Bailliage et d'vn Presidial d'vne Generalité, d'vne Université et d'vne Chambre des Monnois.

LE BERRI est le Coeur de la France: le Pays est tres abondant en Bled, Vin Paturages, Bestiaux, et Gibiers; ses Draps sont Renommez. Bourges en est la Capitale, avec Archevêché, Université, Generalité, Bailliage, Presidial, et Chambre des Monnois.

LE NIVERNOIS passe pour vn Pays des plus Fertiles du Royaume. Nevers qui est Duché et Pairie, en èst la Capitale Evêché Suffragant de Sens. S.t Pierre le Moustiers dans la même Province a vn Bailliage, et vn Siege Presidial.

PLAN DE LA VILLE ET DES FAUXBOURGS DE BOURGES

Capitale de la Province de Berri

Mis au jour par N. de Fer Geographe de Sa Majesté Catolique et de Monseigneur le Dauphin. Avec Privilege du Roy 1705

Echelle
50 100 150 200
de deux cent Toises.

Prairies et Marais
Moulin de Voiselle
Moulin de Charlet
R. d'Auroche ou d'Orgette
R. de Charlet
R. de Voiselle
R. d'Eure
Cimetier
Hospital General
Chappelle de S. Roch
Fontaine S. Ambroise
Moulin du Pre
Faubourg
Moulin du Roy
Pont
Fontaine de Fer
R. du Pre
Pré
Grand Jardin
S. Ambroise
Moulins Draps
Les Carmelites
Cimetiere des Pauvres
Marais
Faubourg de St. Suplice
S. Suplice
Benedictins
Moulin de St. Sulpice
R. de Fossés
Pont Berlan
Hotel Dieu
Fille de S. claire
Les Arenes
Place Bourbon ou Marché ou tiennent les Arenes
S. Medard
Les Cordeliers
Les Filles de la Visitation ou de Ste. Marie
R. du Moulin à Poudre
Moulin à huile
Moulin de la Chappe
Prairie de la Chappe
P. d'Auron
St. Jean
Faubourg d'Auron
R. d'Auron
Rivière d'Auron
Moulin de St. Paul
Moulin de Messire Jacques
P. aux Oyes
P. St. Paul
P. St. Michel
P. de Bourbonnoux
Faubourg de Bourbonnoux
le Chateau
le grand Grailla
les Capucins
St. Martin
Archevêche
N.D. de salles
Hemerettes
S. Etienne
Les grandes Ecoles
Grosse Tour
le Seminaire
Monstier Moyen
le Cour Seraucour
Les Minimes
Les Filles de l'Annonciade
Les Jesuites
Les Carmes
N.D. du Four chaud
S. Michel
S. Jean le Vieil
Place du Poirier
Croix de Pierre
Croix de Bois
Fontaine
Tour
Ch. du roy le Roy
R. de Mesnerenoux
R. St. Louis
R. St. Martin
R. Neuve
R. du Fbg
R. du Petit Grailla
R. du Chateau
R. du Four
R. Mayenne
R. des Armuriers
R. du Poirier
R. des Suifs
R. St. Fulgent
R. des Cordeliers
R. du Secretain
R. du Moulin à Poudre
R. de la Cornemuse
R. des Ecoliers
R. des Tanneurs
R. des Arcades
R. du Pont Berlan
R. des Fossés
R. des Jardins
R. des Gallandes
R. des Poulies
R. du Pont Berlan
R. du Four du Roy
R. du Pont Berlan
R. du Pont Berlan
R. du Pont Berlan



DESCRIPTION DE LA VILLE DE BOURGES, par N. de Fer.

BOURGES, qui donnoit autrefois des Roys a la Gaule celtique, est aujourd huy la Capitale de la Province de Berry et l'vne des plus belles villes du Royaume, Située a la jonction des deux Riviéres d'Eure et d'Auron a 47. degrez 4. Minutes de Latitude Septentrionale, et a peu prés sous le même Meridien de l'Observatoire de Paris, sa Circonference sur le rempart est de 2222. Toises. Elle a 7. Portes et quelques poternes, 16 Paroisses, 8. Chapitres, 7. Couvents d'hommes, et 9. de filles. Cette Ville est le Siege d'vn Archevéque qui a titre de Patriarche et de Primat. Il y a Presidial, Generalite, Election, Monnoye, Mareschaussée, Bureau de finance, Iuridiction des Eaux et forest, Siege de Police, et Iuridiction Consulaire. Elle a vn Maire et des Echevins que Louis XI. annoblit et leur posterité. Ce même Roy y fonda l'Vniversité qui est devenue tres Celebre. La grande Eglise est dédiée a S.t Etienne elle est de la plus belle Architecture Gotique qui soit en Europe. Iean Duc de Bourgogne frere de Charles V. y a fait Bâtir la S.te Chappelle et le Palais, c'est dans cette chappelle que l'on conserve les Os du Geant Briat, qui avoit 15. Coudées de haut, sa Sepulture fut trouvée l'an 1456. sous le Regne de Charles VII.

Le fameux Iacques Coeur y avoit son Palais et la grosse Tour qui portoit son nom a éte demolie de — nôtre temps elle avoit trois Toise dépaisseur et le dehors Taillé en pointe de Diamant et d'vne hauteur Prodigieuse.

Cette Ville a 4. fauxbourgs, de Bourbon, de S.t Privé, du Pont d'Auron, et de S.t Sulpice dans ce dernier il y a vne Riche Abbaye de même nom. La Maison de Ville, l'Eglise de S.t Pierre, et l'Abbaye de S.t Laurent meritent d'étre Veües et la grande Place dans la quelle sont les Cordeliers et les Vrselines, il faut Sortir par la porte de S.t Sulpice pour aller au Mail qui est vne trés belle promenade.

Il y a encore quelques restes des Anciennes Murailles qui commencent a la grosse Tour, et Suivent par l'Eglise de S.t Etienne, la Place de S.t Iean des Champs, et la Porte de Gordes, Iusqu'a la porte Neuve autrefois de S.t André, et de la par la Place des Arenes, jusqu'a la Porte des Tournelles se continuent vers la Porte de S.t Paul, et reprennent la grosse Tour. Charlemagne luy donna vne nouvelle enceinte, depuis la porte Bourbon, et le coin de la Cour Archiepiscopale jusqu'a la Porte dite Carolette, et dela en continuant jusqu'a l'entrée de la Riviere Eurette dans la Ville. Tout le fauxbourg de S.t fulgence fut enfermé dans la Ville avec la grande Place de l'Aurore et celle de Montchevry, jusqu'a la Tour Clemence. Les fauxbourgs de S.t Ambroise, et de S.t Laurent, avec tout ce qui est entre la Tour Clemence et la Porte Carolette furent depuis enfermez.

PLAN DE LA VILLE D'ORLEANS

A Paris
Chez le Sr de Fer dans l'Isle du palais a la Sphere Royale
1765

Echelle
10 20 30 40 50 60 70 80 90 100 110 120 130
de Cent quarante Toises

Septentrion
Occident
Orient
Midy

Le Mail a 430 Toises De Longueur

Renvoy Des chifres qui se trouvent dans la Ville.

1. La Maison de Ville
2 Grand Cimetiere St Lazare S. Antoi
3 les Pere de l'Oratoire
4 les Carme des chaus
5 Nostre Dame de Recouvrance
6 N.D. de bonne Nouvelle
7 Nostre Dame du Chemin
8 Saint Benoit du retour
9 l'Aumosne des garson
10 Saint-Michel L'Etappe
11 la Buttes des Arquebusier
12 Jardin des Apotiquaire
13 la Visitation
14 St Sulpice
15 St Donatien
16 St paul
17 la Conception
18 St patern
19 St Estienne
20 le Calvaire
21 St Colombe
22 St Aignan
23 St Maclou
24 St Eloy
25 St Mesmin
26 Carmelite
27 St louis
28 Ursuline
29 St pierre en pont
des chifres qui sont hors la Ville
Recouvrance
Chatelet

Le Martroy St
Les Minimes
Les Recolets
Les Carmes
Les Cordeliers
Petit Marché
Vieil Marché
Grande Rue
Rue de la Vieille Poterie
Rue de la Vieille Pomme
Rue de la Madelaine
Rue de la Croix Morin
Rue de la Tour Neuve
Rue de la Tour Boisaye
Rue de la Tour Fondue
Rue de la Tour Blanche
Rue de la Tour Guillaume
Rue de la Tour Fauconnier
Rue de la Tour Chesneau
Rue de la Tour Regnard



DESCRIPTION DE LA VILLE D'ORLEANS, Par N. de Fer 1704

ORLEANS est vne Ville fort ancienne et tres considerable Située sur la Loire. Elle portoit anciennement le nom de Genobum et apres que l'Empereur Marc Aurel l'eut fait rebâtir, elle prit celuy d'Aurelianum que des Geographes tirent d'Aurelie Mere de Cesar. Elle est fameuse par les Sieges qu'elle a soutenue, Attila l'attaqua vers le milieu du Cinquiéme Siecle; Chilperic s'en rendit le Maître en 475. apres la Bataille qu'il gagna sur le Comte Pol que Gillon avoit appelé en France. Les Anglois furent contraints en 1428. d'en lever honteusement le Siege par la Valeur de Ieanne d'Arques dite la Pucelle d'Orleans, Cette Ville a servit depuis de Place d'Armes aux Huguenots qui s'en emparerent pendant les Guerres Civiles; Le Duc de Guize l'Assiegea apres la Bataille de Dreux; et sur le point de s'en rendre le maître, il fut tué par un Scelerat poussé par un faux Zele de Religion.

Orleans fut la Capitale d'vn Royaume de même nom durant la premiere Race de nos Roys, Ceux de la troisieme ayant reconnu combien ces demenbremens étoient prejudiciables a l'Etat ne le donnerent a leurs Enfans qu'en Appanage avec droit de reversion ala Couronne faute d'Hoirs mâles, Philipe de Valois le donna a Philipe son Fils et l'erigea en Pairie l'An 1344. ce Prince étant mort sans Enfans Charles VI. le donna a Loüis son Frere dont les décendans le possederent jusqu'a Louis XII. qui le reunit ala Couronne, Henry II. le donna a Charles son second Fils; la Reine Caterine de Medicis en joüit comme partie de son Doüaire; et apres sa mort arrivée l'An 1589. ce Duché fut reuni au Domaine duquel il fut demembré en 1626. par Loüis XIII. qui le comprit dans l'Appanage de Gaston de France son frere, apres lequel Philipe de France frere vnique du Roy en joüit. L'Evéché d'Orleans étoit suffragant de Sens; il fut demembré de cet Archeveché en 1622. pour l'etre de celuy de Paris. son Evéque a de fort beaux droits, et entre autres de faire ouvrir les Prisons lors qu'il fait son entrée; Philipe le Bel fonda son Vniversité l'An 1312. qui ést vne des plus considerables du Royaume. la Cathedrale est dediée a S.te Croix: cést vne tres belle Eglise quoy qu'en partie ruinée par les Guerres Civiles, la fleche qu'on a retablie est vne des plus belles du Royaume, il faut remarquer apres ce que nous venons de dire, le Presidial, le Cimetiére de S.te Croix, les Cordeliers, les Iacobins, les Péres de l'Oratoire, les Carmes et sur tout les Iesuites; l'Eglise de S.t Aignan, le Pont, le Quay, et la Place du Martroy. Cette Ville fait vn grand Commerce de Vins appellez Genetins, Auvernas &c. le tour de ses Ramparts est d'environs 3950. pas communs.


LES
GENERALITEZ DE
BOURDEAUX, DE LA ROCHELLE,
ET DE LIMOGES.
Composez des Provinces
D'AUNIS, DE SAINTONGES,
D'ANGOUMOIS, DE LA MARCHE,
DU LIMOSIN, DU PERIGORD, AGENOIS,
BAZADOIS, GUIENNE, LES LANDES,
COMDOMOIS, VRAYE GASCOGNE, ET
LES PAYS DE SOULE ET DE LABOUR, avec
Le Gouvernement de la Basse Navarre
et de Bearn.
Par N. de FER Geographe de sa Majesté Catolique.
Echelle
1 2 3 4 5 6 7 8 9 10
Dix grandes Lieues de France.
A PARIS
Chez l'Auteur dans l'Isle du Palais a la Sphere Royale.
MER OCEANE
Golfe de Gascogne
PARTIE DES PYRENEES DESPAGNE
PARTIE DES PYRENEES
Pertuis Breton
I. de loye
Isle de Ré
Pertuis d'Antioche
Isle d'Oleron
Pas des Asnes
Tour de Cordouan
Pas de Grave
Cap de Horet
Teste de Buch
Cap Breton
Fontarabie
Bayonne
Aunis
Saintonge
Rochelle
Guienne
Bourdelois
Bourg
Bourdeaux
Les Landes
Bazadois
Agenois
Quercy
Cahors
Perigord
Perigueux
Limosin
Limoges
La Marche
Angoumois
Generalité de Limoges
Generalité
La Rochelle
Rochefort
Brouage
Saintes
Xaintonge
Royan
Tallemont
Soubise
Tonnay
Tonnay Boutonne
Varaize
Surgeres
Marans
Fontenay le Comte
Maillezais
Lucon
Sables d'Olone
Niort
S. Maixent
Panpou
la Motte
la Selle
Mesle
Chaumay
Coue
Sivray
Charroux
Vivone
Chatellacher
Monmorillon
la Trimouille
S. Benoist du Sault
Lussac
Isle Jourdan
Plaisance
la Chatre
le Vicomte
la Souteraine
le Dorat
Gartempe R.
Belac
Availle
S. Germain
Benais
Champagne mouton
Confoulent
Brugueil
Mortemar
Grandmont
Ruffec
Chef Boutonne
Chizay
S. Severin
Dampierre
Ville Faignan
P. de Theré
Ajunay
S. Jean d'Angely
Matas
Marsillac
Rouillac
Thorè
S. Gens
Angoulesme
Rochefoucaut
Chabanois
Ruffec
Jumien
Limoges
Rochouart
Leonard
Aixe
Abeille
La Roche
Les Mosnes
Villebois
Marton
Monberon
Taillebourg
Mombrun
Pierre Buffiere
Le Chatar
S. Yrieix
Nanbron
Mareuil
Roche de Coucour
Barbesieux
Archac
Blansac
Chateau neuf
Cognac
Jarnac
Richemont
S. Savinien
S. Savinien du Port
Charante R.
Coignes Royal
Taillebourg
Brouage
Arvert
S. Palais
Royan
Saujon
Mursac
Chandenier
Pons
Tallemont
Mirembeau
Ionsac
Cose
Soulac
Mortagne
Petit Niort
Montausier
Chalais
Aubeterre
Chourt
Tour Blanche
Branhome
Esideuil
Hautefort
Terrasson
Ribérac
Usle
Bourdeilles
Eicherne
S. Privat
S. Aulaye
Montlieu
Mongwen
Montendre
Y. Rochelais
Guistre
Coutras
Andrinau
Montignac
S. Astier
Perigueux
Miramont
Monpont
Mussidan
Fronsac
Lussac
Castillon
Libourne
S. Emilion
Bergerac
la Force
la Linde
Limeil
S. Cirien
Donme
Sarlat
Marzac
Beaumont
Moliers
Issigeac
Flagnac
Montpazier
Ville Franche
Casals
S. Alviac
Puy Guillen
la Sauvetat
Castelmoron
Sauveterre
Monne
Cadillac
Castres
Compriam
Blanquefort
Ignac
Certes
Macau
Chante Merle
Castelnau de Medoc
Lesparre
Castillon
Verteuil
Usle
Montendre
Guistre
Coutras
Monpont
Mussidan
Lussac
Libourne
Castillon
Bergerac
Sclemen
Larmont
Monne
Cadillac
Castillon
Macau
Cussac
Bordonne R.
Gensac
Ste Foy
S. Nazair
Bordonne
Donme
Beaumont
Moliers
Issigeac
Montpazier
Puy Guillen
la Sauvetat
Flagnac
Castelmoron
Duras
les Allemans
Aymet
Miremont
Biron
Lauxun
Marmande
Millan
S. Barseille
Tonneins
Clairac
la Parade
Castelmoron
Ville neuve
le Crusifix
Cahors
Puy Leveque
Luzetz
Les R.
Lot R.
Moncucq
Lauserte
Castelisarrat
Monpezat
Esquillon
Monheur
Caumont
Baulac
Fouevillon
Damazan
le Mas
Capcioux
Castelnau de Cernes
Castelgeloux
Castelnau d'armenieux
Besseau
Agen
la Forst
Serignac R.
Nerac
Auvillar
Valence
la Plume
Estafort
Leitoure
Condom
Roquefort
S. Pe
Mont Marsan
Gabaret
la Basse de Mac
Ville Neuve
Meillan
Vraye
Pontour
Magesc
Boucaut
Soulston
Mimisan
Lipost
Bicarosse
Belin
Muret
S. Paul
Castest
Tartas
Lesperon
Albret
Bret
Lict
la Harie
la Bouere
Calein
Volland
Bazas
Marsan
Montegut
Grenade
Manciet
Nogarot
Mirgon
Montuet
Birport
le Barat
Sobuse
Dax
S. Severe
Hayetmau
Gascogne ou Gaujac
Aire
Montpuy
Riscle
Pandellon
Cap Breton
S. Martino
Ondres
Langons
Le St Esprit
Lannes
Pouillon
Peyrehorada
Amon
Pays de Chalosse
Geaume
Conchez
Tilh
Orter
Sorde
Maslan
Lambege
Navaille
Maubourguet
Lescar
Morlas
Pau
Navarrens
Gramont
Garris
Ispinte
Oloron
Nay
Tarbe
Lourde
Bagneres
Bigorre
Accoux
Argeles
Campan
Aygues Caudes
Bearn
Basse Navarre
Maulcon
S. Iust
S. Jean Pied de Port
Soule
Larrau
S. Engrace
Roncevaux
Aoyca
Oloron
Mauleon
Navarrens
Garris
Ispinte
Gramont
Macaye
Ustaritz
Bidache
Guiche
Bidart
S. Jean de Luz
Andaye
Oregne
S. Palais
Oscays
Maya
S. Estevan
Urdax
Vera
Irun
Fontarabie
Bayonne
Le St Esprit
Larons
Ondres
Cap Breton
Soulston
Boucaut
Magesc
Birport
le Barat
Sobuse
Dax
Montuet
Mirgon
Montegut
Grenade
Manciet
Nogarot
Hayetmau
S. Severe
Gaujac
Aire
Montpuy
Riscle
Pandellon
Peyrehorada
Amon
Pays de Chalosse
Geaume
Conchez
Tilh
Orter
Sorde
Maslan
Lambege
Navaille
Maubourguet
Lescar
Morlas
Pau
Navarrens
Gramont
Garris
Ispinte
Oloron
Nay
Tarbe
Lourde
Bagneres
Bigorre
Accoux
Argeles
Campan
Aygues Caudes
Bearn
Basse Navarre
Maulcon
S. Iust
S. Jean Pied de Port
Soule
Larrau
S. Engrace
Roncevaux
Aoyca
Oloron
Mauleon
Navarrens
Garris
Ispinte
Gramont
Macaye
Ustaritz
Bidache
Guiche
Bidart
S. Jean de Luz
Andaye
Oregne
S. Palais
Oscays
Maya
S. Estevan
Urdax
Vera
Irun
Fontarabie
Bayonne
Le St Esprit
Larons
Ondres
Cap Breton
Soulston
Boucaut
Magesc
Birport
le Barat
Sobuse
Dax
Montuet
Mirgon
Montegut
Grenade
Manciet
Nogarot
Hayetmau
S. Severe
Gaujac
Aire
Montpuy
Riscle
Pandellon
Peyrehorada
Amon
Pays de Chalosse
Geaume
Conchez
Tilh
Orter
Sorde
Maslan
Lambege
Navaille
Maubourguet
Lescar
Morlas
Pau
Navarrens
Gramont
Garris
Ispinte
Oloron
Nay
Tarbe
Lourde
Bagneres
Bigorre
Accoux
Argeles
Campan
Aygues Caudes
Bearn
Basse Navarre
Maulcon
S. Iust
S. Jean Pied de Port
Soule
Larrau
S. Engrace
Roncevaux
Aoyca



DESCRIPTION DU GOUVERNEMENT GENERAL DE GUIENNE ET GASCOGNE. Par N. de FER

Ce Païs étoit Anciennement appellé Aquitaine a cause du grand nombre de Sources et de Fontaines d'Eau chaude qui si trouve.
Eleonnore Heritiere de cette Province et Femme de Loüis le Ieune Roy de France, ayant été repudiée, Epousa Henry d'Angleterre, a qui elle porta pour dôt la Guienne que Loüis le Ieune luy avoit fort Imprudament rendue. et qui causa depuis vne Guerre entre ces deux Couronnes qui dura pres de 300. ans, et ne finit q'ven 1453. par la conqueste entière que les François en firent sur les Anglois.

On divise ordinairement ce Gouvernement en deux principales parties, dont l'vn qui est vers le Septentrion, retient le nom de Guienne, et l'autre qui est vers le Midy, est appeleé en Generale Gascogne.

La Guienne se distingue en huit Provinces ou Pays, qui sont.

La Guienne propre qui a pour Capitale Bordeaux sur la Garonne. C'est vne Ville fort Ancienne, Grande, et tres Belle, dans la quelle on fait vn Commerce tres considerable a cause de la beauté et commodité de son Port. Elle est le Siege d'vn Archevêque qui se qualifie Primat d'Aquitaine, d'vn Parlement, d'vne Generalité, d'vne Chambre des Monnoyes, d'vne Université. et d'vne Admirauté. Son Port est vn des plus beaux du Monde, et son Chateau appellé Trompette des plus Forts.

Le Bazadois a Bazas pour Capitale, Eveché, et Senechauseé.

L'Agenois, a pour Capitale Agen, Evêché, Cour des Aydes, Senechauseé et Presidial.

Le Quercy, sa Capitale est Cahors, Evêché, Senechauseé, Presidial, et Universite.

Le Rovergue, à Rhodez pour Capitale, Evêché, Senechauseé, et Presidial.

Le Limosin, sa Capitale est Limoges, Evêché, Generalité et Presidial.

Le Perigord, à pour Capitale Perigueux, Evêché, Senechauseé et Presidial.

La Saintonge, sa Capitale est Sainte, Evêché et Presidial.

La Gascogne, se distingue ordinairement en dix Païs ou Provinces, savoir

L'Armagnac, qui a pour Capitale Auch Archevêché

Le Chalosse, dont la Capitale est S^t. Severe.

Le Condomois, à Condom pour Capitale, Evêché, Senechauseé et Presidial.

Les Landes, Dax en est la Capitale, Evêché et Presidial.

Terre de Labour, dont la Capitale est Bayonne, Evêché et Port de Mer.

La Basse Navare, à S^t. Palais pour Capitale, avec vne Chambre des Monnoyes.

La Vicomté de Soule à pour Capitale Meauleon.

Le Bearn, Pau en est la Capitale, Parlement, Chambre, des comptes Senechaussée, et Chambre des Monnoyes

Le Bigore dont la Capitale est Tarbe Eveché et Senechaussée.

Le Commingeois, à S^t. Bertrand pour Capitale, Evêché et Senechaussée

Le Conserans, sa Capitale S^t. Lisier Evêché.

L'Air de ces Provinces, est Generalement doux, le Terroir assé Fertil en Bled, en Vin, et en Fruits:

Les Habitans sont pour la pluspart forts Spirituels, Glorieux, Courageux, forts adroits, et Heureux a venir about de ce qu'ils entreprenent.

PLAN

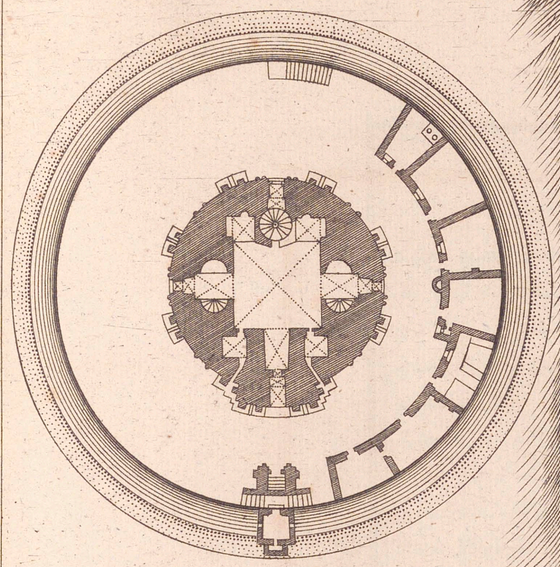

TOUR DE CORDOUAN



COUPE



A Paris Chez le Sr. de Fer dans l'Isle du Palais Sur le quay de l'Orloge a la Sphere Royale Avec Privilege du Roy 1705.

A. Coquart Sculp.



DESCRIPTION DE LA TOUR DE CORDOÜAN. Par N. de FER.

La Garonne et la Dordonne s'etant jointes au Bec d'Embes, prennent le nom de Gironde, a l'Embouchure de cette derniere dans la Mer, se trouvoit vne Isle et vn Rocher, sur la quelle Isle on Bati autrefois vn phare qu'on appela Tour de Cordoüan, du nom de celuy qui entreprit cet ouvrage, Ce même Nom luy est toujour resté, quoique détruite et relevée plusieurs fois depuis.

La Mer et les gros temps ayant abîmé l'Isle sur la quelle êtoit construit cette Tour. Henry II. Roy de France, se resolu de faire construire vn Phare Magnifique sur le Rocher resté et que la Mer navoit pu detruire. Ce fut Loüis de Foix Parisien, le plus Fameux Architecte de son temps, et celuy sur les desseins du quel c'est êlevé l'Escurial pres Madrid en Espagne, qui entreprit en 1585. ce grand chef dóeuvre, qui est vn des plus beaux et des plus hardis morceaux d'Architecture qu'il y ait en Europe. Comme cet Ouvrage est tres delicat et fort exposé, on fut obligé dy faire des reparations considerables sous le Regne de Henry IIII. et de nôtre temps, Loüis le Grand le fit redifier presque entierement en 1665. comme jl se voit dans vne Inscription qu'on y a posée jl assigna aussi vn revenu tous les ans pour l'entretient de ce Batiment du Feu qui si exposé et de deux Hermites qui en ont soin. l'Entrée de la Gironde etant tres dificile particulierement la nuit Ce Phare est d'vn grand secours aux Batimens qui s'en cela coureroient risque de se perdre en entrant dans cette riviere. le Rocher sur le quel est construit ce beau Fanal se trouvant au milieu de l'Embouchure de la Gironde, on nomme Pas des Asnes le passage septentrional, qui est le côté de la Saintonge, et le Meridional ou le côté de Guienne le Pas de Grave.

La Situation de ce Rocher et de ce rare édifice est a 16. degrez 53. minutes de longitudes et a 45. degrez 35. minutes de Latitude Septentrionale Suivant les dernieres Observations de M^rs de l'Academie Royale des Sciences.

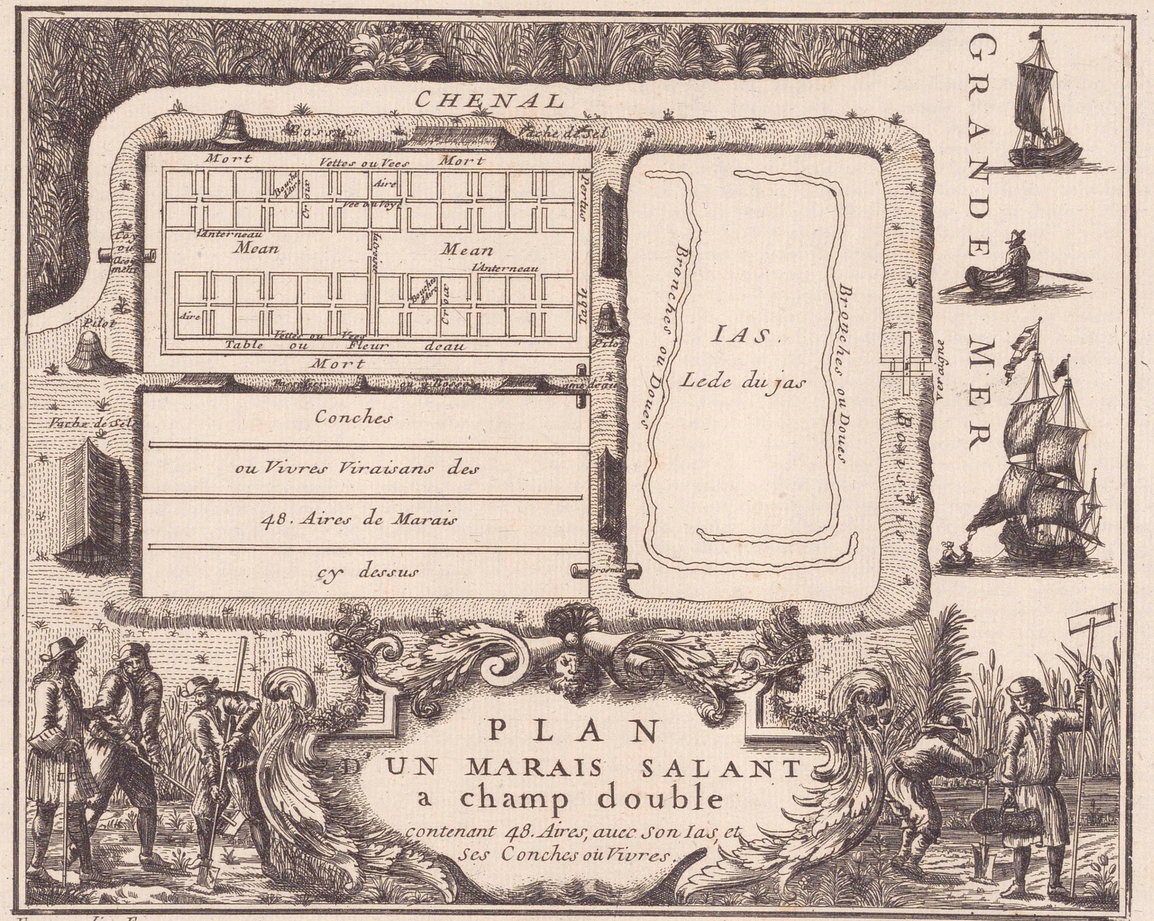

Franquelin. F



DESCRIPTION D'UN MARAIS SALANT. par N. de Fer.

On choisit vn terroir Bas, aprés en avoir examiné le fond, on creuse au dessus de la haute Mer et on y observe les compartimens tels qu'ils sont dans la figure. Les Terres qu'on levent de ce Marais font les chaussées.
Le Las est le premier Reservoir du Marais Separé du Chenal ou de la Mer par vne petite Digue de Terre — revêtue de Pierres Seiches, cette Digue est ouverte en vn endroit qui se ferme avec vne Ventelle, et cette ou = verture se nomme Varaigne. On louvre dans les grandes Marées de Mars. L'eau de la Mer si introduit dans le Las. La Mer venant a se baisser on referme la Varaigne, et l'on retient les Las pleins d'Eau qui se communique dans les Reservoirs ou Conches par des Canaux ou Tuyaux de Bois, moins il y a deau dans ces conches plustost elle s'echauffe. L'eau qui entre de la Mer par la Varaigne dans le Las passe des Las — dans les conches par vn gros Mas percé ou aprés avoir fait quatre fois la longueur de la Conches elle entre dans le Mort par vn canal de Bois appellé ame d'eau, ce Mort est fermé par vn Bossis ou élévation de — Terre sur le quel on jette le Sel en Pilots ou en Vaches. Du Mort l'eau passe dans la Table, qui est vn reservoir ou on laisse echauffer l'eau avant que de la faire entrer dans les Means ou on l'introduit par les pertuis. Du Mean l'eau entre dans les Aires. On appelle vettes les chemins qui bordent les Tables. Lors qu'vn Marais est innondé par les pluyes pour le deseicher il y a vn arbre percé ou Tuyau de bois appellé coy ou coy=ment dont louverture donne dans le Mort On fait écouler la toutes les eaux du Marais pendant la basse Mer. Le Terrain le plus propre a faire le Sel et le chalon ou Terroir gris et doux. Les Sauniers commencent leur travail au mois de Mars par l'ecoulement des eaux de pluyes dont le Marais a ête couvert pendant l'hyver, apres que le Marais est Sec on le nettoye et l'on fait entrer l'eau de Mer dans les Las dans les hautes Marées, les Las plein on laisse couler leau peu a peu dans les conches, des conches dans les Tables qui se communique au Mean par les pertuis dont on tire les chevilles a mesure que le Mean manque d'eau, Par cette meto de le Marais est toujours prés a faire le Sel au premier beau temps, et la chaleur du Soleil ayant echauffé le fond on s'apperçoit qu'il commence a devenir rousâtre et ensuite rouge comme de la mine de Plomb. Alors les Sauniers nettoyent le fond des aires et les rendent comme vne glace. Aprés quoy ils coupent les bouches des Aires par lesquelles leau du Mean entre de la hauteur de deux pouces on referme Laire et le Soleil et le vend du Nord-est ou — du Nord-oüest donne sur cette eau qui est déja fort echauffée en 3. ou 4. heures le fonds des aires rougit, et il s'éleve vne écume sur léau, Sous cette écume qui se dissipe se forme vn voile mince composé de petits — quarrées qui sont autant de grains de Sel qui commence a se former et qui sont Sur la Superficie de léau jusqu'ace qu'on brise ce voile qui pour lors va au fond. Qui veut avoir du Sel blanc il faut prendre ce voile ou glace comme quand on ecrême du lait et dans ce moment ce Sel Sens si fort la violette que cette fleur même n'est pas plus Sensible ny plus agreable.
Lorsque l'on veut tirer du Sel pour l'entasser, les Sauniers rompent chaque jour ces voiles de Sel et le Brasse dans les aires et font que ces grains se joignent et se grossisent puis on le tire sur la levée ou on le met en vache ou en pilot —.
On ne laisse pas convertir tout leau qui est dans laire en Sel afin de le tirer plus blanc et plus net, et que ce qui reste deau Serve de ferment pour disposer la nouvelle qu'on y jntroduit a se convertir plus tost en Sel.

GOUVERNEMENT GENERAL DE LANGUEDOC et Partie de celuy DE GUIENNE et GASCOGNE, ou se trouvent LES GENERALITEZ DE TOULOUSE DE MONPELIER, ET DE MONTAUBAN.

Par N. de Fer.

LIMOSIN
AUVERGNE
QUERCY
AGENOIS
COMDOMOIS
ARMAGNAC
ESTARAC
BEARN
RODEZ
ROUERGUE
HAUT LANGUEDOC
BAS LANGUEDOC
GEVAUDAN
VELAY
VIVAREZ
MANDE
DAUPHINÉ
COMTAT
PROVENCE
MER MEDITERRANEE
ROUSILLON
FRONTIERE D'ESPAGNE
Generalité de Montauban
Generalité de Toulouse
Generalité de Montpellier
Generalité de Bigorre
Generalité de Perpignan

Brive, Terrasson, Sarlat, Turenne, Argentac, Pleaux, Mauriac, Salers, Aurillac, Roquebrou, Carlat, Flour, Murat, Alagnon, Alanche, Massiac, la Chete Dieu, Brioude, Paulhaguet, Langeac, la Voulte, Alegre, Polignac, Crapon, S. Paulan, S. Didier, Bourg Argental, Annonay, le Puy, Solignac, le Monestier, S. Chaffy, la Bastide, Romans, Thain, Tournon, le Cheylar, Chateaneon, Pradelles, Riouttort, la Voulte, le Pouzin, Privas, Bays, le Teil, Aubenas, l'Argentiere, Ville neuve, Vivieres, Bourg St. Andiol, Montelimar, Donzere, Grignan, St. Paul, St. Chateaux, la Palu, le St. Esprit, Mondragon, Orange, Vaison, Carpentras, Venaiscin, Avignon, Cavaillon, Apt, Beaucaire, Tarascon, Nismes, Arles, Salon, Aix, Marignan, la Camargue, les 3 Maries, Ferieres, Martigues, Tonquieres, Cap de Sete, Agde, Pezenas, Beziers, Frontignan, Mese, Marseillan, Vendres, Narbonne, Leucate, Marseille, Perpignan, Carcassone, Castelnaudary, Saptes, Aude R., Caperlan, Pegautier, Lesignan, Limoux, Alet, la Grace, la Roque de Fa, Auriac, Courtaussa, Quillan, Balestat, Tuchan, Queribus, Tautavell, Caudies, Fargell, Riberaltes, Estang de Leucate, Etang de Salces, Arfiques, Escouloubre, Puylaurens, S. Pal de Fenouilledes, Puy Valdor, Acqs, Vic de Sos, Foix, Tarascon, Mirepoix, Pamiers, Rieux, Gene, Saverdun, Fanjaux, Chalabre, Belpech, Sintegabelle, Feuillans, Auterive, Muret, Toulouse, Lavaur, Castres, Vabres, Alby, Gaillac, Montauban, Castel Sarazin, Negrepelisse, Moissac, Valence, Caussade, Monpezat, Caylus, Bonnette, Caylar, Lodeve, Millau, Nantz, Broquez, Ville Franche, Pampelone, Cordes, Monestiers, Penes, Noyac, Ville Franche, Rodez, Marcillac, Bournazel, Peyrusse, Cahors, Luzetz, Puy l'Evesque, Cajarc, Cadenac, Figeac, Cathus, Fons, Acier, Maurs, Mont Salvy, Carlat, Murat de Barres, Truyere R., Entraigues, Etain, la Guiole, St. Florentin, Chaudes Aigues, Marange, Chirac, Langoulagne, Malviou, St. Laxier, Sialognes, Ste Corme, St. Geniez, la Cosnourgue, St. Laurens, S. Eremie, Quesac, Espagnac, Florac, Severac le Chastel Arpajon, Peyrebeau, Barres de Sevenes, Mercoirac, Barjac, Alais, Bagnol, Roquemaure, Uzes, Ville neuve, Quissac, St. Genies, Sommieres, Monferrand, Castries, Lunel, Fourques, Aymargues, St. Gilles, Aigue Morte, Peccais, Loupian, Ville neuve, Marviel, Pezenas, Frontignan, Florensac, Meze, Marseillan, Agde, Cap de Sete, Bouches du Rhosne, Montpellier, Clermont de Lodeve, St. Guillem le deserti, St. Michel, Ganges, Andusse, Sauves, Lodeve, Viane, la Caune, St. Gervais, la Salvetat, Agnane, St. Amans, Brassac, Vabre, Roquecourbe, Lautrec, St. Paul, Puy Laurens, Castres, Revel, la Bartide, la Cabarede, Soreze, Ville Franche, S. Papoul, Carmain, Cuq, Toulouse, Pibrac, Grenade, Verdun, Grisolles, Fronton, Villemur, Rebastens, Gaillac, Cahuzac, Negrepelisse, Castel Sarazin, Montauban, Beaumont, Verlhac, Grenade, Levignac, l'Isle Jourdain, Gimont, Samatan, Plaisance, Lombez, Comenge, Muret, Auterive, Isle en Dodon, St. Sulpice, Feuillans, Carcassone, Lesignan, Limoux, Monreal, Belpech, Fanjaux, Saverdun, Rieux, Gene, Carcasonne, Pamiers, Mirepoix, Foix, Tarascon, Couserans, St. Lizier, St. Bertrand, Mauleon, Beat, Seixe, Massat, Vic de Sos, Acqs, Puyvalador, Escouloubre, Arfiques, Puylaurens, Caudies, Fargell, Riberaltes, Perpignan, Rousillon, Leucate, Narbonne, Alet, la Grace, la Roque de Fa, Auriac, Courtaussa, Quillan, Balestat, Tuchan, Queribus, Tautavell, Etang de Salces, Roberti R., Aude R., Lauragais, Canal Royal, Canal de Languedoc, Canal de Montauban, Garonne R., Tarn R., Lot R., Dordogne R., Ceret R., Allier R., Loire R., Rhone R., Durance R., Sorgue R., Gardon R., Vidourle R., Lez R., Herault R., Orbe R., Agout R., Dadou R., Aveyron R., Viaur R., Cere R., Gimone R., Save R., Arriege R., Ariege R., Lers R., Salat R., Garonne R., Gers R., Baise R., Auzon R., Adour R., Gave de Pau R., Gave de Oleron R., Nive R., Bidouze R., Joyeuse R., Ardeche R., Doux R., Eyrieux R., Erieux R., Isere R., Drac R., Romanche R., Bourne R., Veore R., Galaure R., Herbasse R., Savasse R., Varaize R., Lionne R., Dorogne R., Cere R., Ouysse R., Lot R., Truyere R., Allier R., Loire R., Rhone R., Durance R., Sorgue R., Gardon R., Vidourle R., Lez R., Herault R., Orbe R., Agout R., Dadou R., Aveyron R., Viaur R., Cere R., Gimone R., Save R., Arriege R., Ariege R., Lers R., Salat R., Garonne R., Gers R., Baise R., Auzon R., Adour R., Gave de Pau R., Gave de Oleron R., Nive R., Bidouze R.

Echelle
1. 2. 3. 4. 5 6. 7. 8. 9. 10. 11. 12. 13. 14. 15.
Quinze Grande Lieües de France

A Paris Chez l'Auteur dans l'Isle du Palais a la sphere Royale avec Privilege du Roy. 1705.

P. Starck-man Scul.



DESCRIPTION DU GOUVERNEMENT DE LANGUEDOC. Par N. de Fer.

CESAR Nomma Gaules Narbonnoise ce que nous appellons aujourdhuy Languedoc, comme qui diroit Langue de Oc, qui signifie Ouy dans tout ce Pays. Ce Gouvernement qui est vn des plus grands du Royaume se divise en Haut, et Bas, et en Sevennes. le Haut vers l'Occident Comprend le Toulousan, l'Albigeois, le l'Auragais, et le Comté de Foix. le Bas, vers l'Orient Sur la Mer Méditerranée, se distingue en trois quartiers Sçauoir de Narbonne, de Beziers, et de Nismes.

Les Sevennes qui sont au Septentrion du Bas Languedoc, se subdivise en trois Pais, qui sont le Gevaudan, le Vivarais, et le Vellay. Ces Pays contiennent ensemble 23. Dioceses, et l'vnique Gouvernemt. du Royaume, qui a trois Archevêchez, Sçavoir Toulouse, Narbonne, et Alby. Ses principales Rivieres sont la Garonne, le Tarn. l'Aude, et la Loire, qui y prend sa Source. Il y a aussy le fameux canal Royal, qui joint l'Ocean a la Mer Mediterrannée.

Toulouse sur la Garonne est la Capitale de ce Gouvernement. elle passe pour vne des plus anciennes, et des plus belles villes du Royaume. Cêtoit vne des Colonies des Romains. elle fut depuis Capitale du Royaume, des Visigots, puis de celuy d'Aquitaine, enfin d'vn Comté particulier tres puissant, dont le Titulaire est Pair de France. Elle a vn Siege Archiepiscopal, vn Parlement, vne Sénechaussée, vne Generalité, vne Chambre des Monnoyes, et vne Vniversité. les Surprenants Moulins de Baracle sont dans cette Ville. Le Languedoc passe pour la plus agreable, et la plus fertile Province de la France. l'Air y est temperé et fort Sain. la Terre y produit de tres bons Bleds; elle abonde en Vins excellens, les Melons, les Pavies, les Grenades, et tous les autres bons Fruits y sont si communs quils croissent en plein champs, et jusque dans les Hayes. On y recueille du Safran, du Miel, de la Cire, et de la Soye, des Simples, des Huiles, et du Sel, les Paturages y sont merveilleux, les Moutons, les Beuf, les Vaches, la Venaison, la Volaille, et le Gibier y sont en abondance, et de bons Gouts. les Ortolans, et les Cailles se trouvent en quantité dans le Toulousan, et dans le Lauragais, pendent l'Eté. Il y a des Mines de Métaux, et de Mineraux, des Carrieres de Marbre, des Fontaines, d'Eaux Minerales, les Rivieres abonde en Saumons, Esturgeons, Lamproyes, Truittes &c. On y apporte du Poisson de l'Océan, et de la Mer Mediterrannée, enfin lon y trouve en abondance, tout ce q'von peut desirer, pour passer delicieusement la Vie.

Les Habitans de tout ce Gouvernement sont Spirituels, Braves, propres, et Galants, vn peu Fanfarons, mais d'vne Humeur tres agreable.

PONT DU GARD.

AMPHITEATRE DE NISMES.

A Paris chez le S.r de Fer dans l'Isle du Palais a la Sphere Royale Avec Priv. du Roi
1706.



DESCRIPTION DU PONT DU GARD, ET DE L'AMPHITHEATRE DE NISMES. Par de N. Fer

LE PONT DU GARD, est vn Ouvrage magnifique des Romains sous l'Empire d'Antonin, il traverse la petite Riviere du Gardon a 3. lieües de Nismes, il est enfermé entre deux Montagnes dont il fait la jonction. Bâti de l'Ordre Toscan, et porte 3. Ponts l'vn sur l'autre. Le Premier est Soutenu de 6. Arcades dont chacune a 58. pieds de Diametre, et chacun de ses Pilastres 18. depaisseur, parconsequent ce premier Pont a 438. pieds de Longueur, et 83. pieds de hauteur. la distance du Premier ordre des arceaux jusqu'au Second est de 8. pieds moins vn pouce, le Second Pont est porté par onze Arcades chacune des quelles a 58. pieds de Diametre avec 67. de hauteur, et chacun des 6. Pilastres 13. depaisseur. sa Longeur est de 746. pieds. La distance depuis le Second Ordre des Arceaux, jusqu'au 3.me est de 6. pieds et 8. pouces. Ce qu'il y a de plus remarquable est ce Second Pont: et que pour en rendre le passage libre aux gens de Pied et de Cheval, les Pilastres ont été échancrés et Evasés sur leur Baze, de maniere qu'il soutient comme sur le point d'vn Cilindre tout le Poids du 3.me Pont qui est par dessus. le quel a 35. Arcades de 17. pieds de Diametre, et chaque Pilastre 5. pieds et demy dépaisseur; sa Longueur est de 504. pieds et demy, et sa Hauteur d'vne Thoise: au dessus de ce 3.me Pont est le grand Aqueduc bâti des deux cotez et couvert de grandes Pierres d'vne Thoise en leur quarré: il a 3. pieds et 2. tiers de hauteur.

Cet Aqueduc conduisoit les eaux de la Fontaine d'vsez appellée Dure jusques dans la Ville de Nismes, apres vne Route de 6. lieues, il venoit se rendre au pied de la Tourmagne et au dessous du regorgement de la Fontaine, la ou etoit le grand Reservoir, dou elle se repandoit dans la Ville, donnoit dans l'Amphiteatre autant d'Eau qu'il en faloit pour Representer vn Combat Naval, et de la se jettoit dans la petite Riviere le Vistre.

L'AMPHITHEATRE DE NISMES, fait voir la Magnificence des Romains, C'est vn des plus beaux et des plus entiers Monumens de l'Antiquité, les Goths qui ont possedé Nismes firent vne forteresse de cet Amphitheatre, contre les Romains. Adrian le fit batir, sa Figure en est Ovale, il est d'vn Ordre Toscan, du bas a la premiere Galerie, et Dorique de la Seconde en haut. son Diametre en dedans sans y comprendre l'Epaisseur des murailles est de 65. Toises qui est sa longueur d'Orient en Occident, et sa largeur, du Septentrion au Midy est de 50. Toises. et de Hauteur 10. Toises 5. pieds. Chaque Ordre est composé de 60. Arcades. On y entre par 4. portes, 16800. personnes y pouvoient êtres assises.

GOUVERNEMENT DE PROVENCE, GENERALITE' D'AIX.

Par N. de Fer.

Geographe de sa Majeste Catolique et de Monseig.r le Dauphin

Echelle

1. 2. 3. 4. 5.

Cinq Lieües d'une heure de Chemin Chacune.

A Paris chez l'Auteur dans l'Isle du Palais a la Sphere Royale avec Privilege du Roy. 1705.

LANGUEDOC
COMTAT
PRINCIPAUTE' D'ORANGE
VENAISCIN
GOUVERNEMENT DE PROVENCE
GENERALITE' D'AIX
PIEMONT
MER MEDITERRANE'E
MER DE MARSEILLE
MER DE PROVENCE
LES ISLES D'HYERES
LES ISLES DE LERINS
GOLFE DE GRIMAUD
GOLFE DE FOS
Bouches du Rhosne
Gris de Passon
Crau d'Arles
Etang de Vaccares
Cabanes des Pecheurs
Mer de Berre
Lac de Marti Gue
Etang de Berre
Lac de Bouc
Cap de Couronne
Cap de la Croisette
Cap de Siriat
Cap de Sepet
Cap de Camp Bariou
Cap de Bavat
Cap d'Antibes
Cap de la Croix
Isle de Porquerolle
Isle de Port Cros
Isle de Levant
Isle St. Marguerite
Isle St. Honorat
Golfe de la Napoule
Golfe de Frejus
Golfe de Grimaud
Teste de Can
Tour de Planier
Tour de Rieux
Tour de Boue
Tour Antique
Port d'Agay
Port de Boue
Port Mail
Port du Titon
Isle de Port Cros
Isle de Porquerolle
Rhone R.
Durance R.
Sorgues R.
Eyguer R.
Ouvez R.
Nesque R.
Lauson R.
Veaune R.
Argens R.
Caramie R.
Isole R.
Gapeau R.
Asse R.
Verdon R.
Bleonne R.
Jabron R.
Var R.
Tinée R.
Vesubie R.
Estenc R.
Siagne R.
Loup R.
Paillon R.
Roya R.
Bevera R.
Gorbio R.
Carei R.
Anno R.
Roudoule R.
Bendola R.
Touloubre R.
Arc R.
Huveaune R.
Aigue R.
Merle
Fosse
Suze
Buys
Faucon
Monbrun
Reillanette
Sault
Banon
Simiane
Viens
Reillane
Apt
Saignon
Cargas
Vaucluse
Gordes
Calavon R.
Opede
Menerbe
Merindol
Cavaillon
Cadenet
Tour d'Aigues
Beaumont
Greoux
Mirabau
Cadarache
Vinon
Pertuis
Lambes
le Puys
Iougues
Touloubre R.
Salon
Aix
Rians
Monfort
Berre
Lac de Berre
Cabries
Bouc
Coudoulongue
Venel
Auriol
Ste Baume
Aubaignes
Signe
Marignane
Ferrieres
Mar
Ponteque
Rattonneau
Vieux Marseille
Cassis
Ceireste
Airain R.
Ciotat
Cassidaine Roche
Lioules
le Bausset
Berdorf
Six Fours
les Imbies
TOULON
la Garde l'Herbe
Hyeres
Pradeau
Bregançon
Bormes
Pierrefeu
Coudonbrieres
Gassin
Cuers
Pignans
Puget
Brignolle
Barjols
Salernes
Villecrose
Draguignan
Cotignac
Caramie R.
Argens R.
Lorgues
les Arcs
le Muy
Frejus
le Lut
le Canet
Roquebrune
Grimaud
St. Maximin
Gonfaron
Beregut
St. Tropez
Soulliers
Sestemes
Lonquieres
les Peines
Fos
Ferrieres
Cabriès
Marignane
Mesvillons
Upaix
Ventavon
Theré
Ribiers
Sisteron
la Baume
Tavard
Beaujeu
la Javie
Digne
Mirabel
Peyruis
Forcalquier
les Mees
Barreme
Clumans
Courchon
Senez
Braclas
Oraison
Taillas
Manosque
Valensole
Riez
Moustiers
Rogon
Castellane
Quinson
Verdon
Beaudun
Aups
Bargemon
Tourrettes
Fayence
Figaniere
la Napoude
Seillans
Serenon
Soleillas
Chs Vieux
Chs Neuf
Thoramenos
Clemensane
Saloner
Seyne
Lauset
Barcellonette
Curban
Ballafaire
Claret
Monestier
Vitrolles
Serres
Orpierre
St Auban
Meouillons
Montauban
Buys
Faucon
Ouvez R.
Monbrun
Reillanette
Sault R.
Nesque R.
St Christophe
Banon
Viens
Simiane
Reillane
Apt
Saignon
Cargas
Vaucluse
Gordes
Sorgues R.
Calavon R.
Opede
Menerbe
Merindol
Cavaillon
Durance R.
Cadenet
Tour d'Aigues
Beaumont
Greoux
Mirabau
Cadarache
Vinon
Pertuis
Lambes
le Puys
Iougues
Touloubre R.
Salon
Aix
Rians
Monfort
Berre
Lac de Berre
Cabriès



DESCRIPTION DE LA PROVENCE Par N. de FER.

Cette Province faisoit partie de la Gaule Narbonnoise et fut la premiere Conquete de Cesar dans les Gaules. Elle a environs 50. lieües d'Orient en Occident et 40. lieües du Midy, au Septentrion Le Dauphiné la borne au Septentrion, le Piemont a l'Orient, la Mer Mediterranee au Midy, la Riviere du Rhosne qui la Separe de Languedoc du coté d'Occident.

Toute la Province géneralement est admirable, neanmoins la partie Meridionale Semble plus fertile que le reste en Paturages excellents et en fruits tres bons en Bleds, Vins, Citrons, Oranges, Grenades, Olives

Il y a des Marais Salans a Berre et a Pecais, La Camargue que forme les Bouches du Rhosne, est le meilleur Terroir du Monde, les Cailles les Bécasigues et les Grassets y sont en quantité, ce sont des especes de petits Ortolans fort gras. la Peche du Thom, de la Sole de la Langouste, et de la Lamproye y est grande;

Aix est la capitale de Provence, elle est fort Ancienne avec le Titre d'Archeveché, de Parlement, Chambre des comptes, Cour des Aydes et Siege du premier Senechal de la Province, c'est vne Generalité et vne Chambre des Monnoyes.

Les autres villes considerables sont Arles, ville aussi tres Ancienne, Siege d'vn Archeveque, Marseille et Toulon fameux ports de Mer, Riez, Senez, Digne, Freius, Grace, Vence, Glandeves, Sisteron et Apt, tous Sieges d'Eveques, la S.te Baume et S.t Maximin sont des lieux renommés et de Devotion. Salon est vne petite ville patrie de Nostrodamus et ou on voit encore aujourd'huy son Tombeau.

Le Comtat Venescin est enclavé dans la Provence, Il depend du S.t Siege. Avignon est vne grande Ville Siege du Vice Legat du Pape et d'vn Archeveque, Carpentras, Cavaillon, et Vaison son les principaux lieux de ce petit Etat tous Evechez. Orange est vn autre encore plus petit Etat enclavé dans le Comtat c'est vne ville Ancienne avec titre d'Eveché, elle a apartenu aux Princes d'Orange de la Maison de Nassau.

Les Peuples de cette Province Sont Naturellement Gays, Spirituels et Civils. Le voisinage de la Mer Mediterranée et la côte ou se trouve vn nombre de Ports de Mers considerables fait la quantité de bons Hommes de Mer, de Soldats, et de Commerçans qui se rencontre de cette Nation par toute la Terre.

On conte dans la Provence Deux cent vingt huit mil, quatre cent vingt neuf feux, habitez par vn Million quarante quatre mil trois cent cinquante Ames.

MARSEILLE
Ville considerable de Provence fameux Port sur la Mer Mediterranée
Par N. de Fer.

Renvoy

1...Entree du Port formant a clef.
2...Abbaye st Victor.
3...Vieux Arcenal.
4...Nouvel Arcenal.
5...Formes ou l'on construit les Galeres.
6...Canal de Communication.
7...Salle de l'Opera.
8...Le Cours.
9...Porte de Noailles.
10...Porte des Reformés.
11...Porte des Chartreux.
12...Porte Royalle.
13...Porte Galle.
14...Baterie pour l'exercice du Canon.
15...Maison de Ville.
16...Moulins a Vent.
17...La grande Eglise.
18...St Laurent.
19...Les Dominiquains.
20...Les Augustins
21...Les grands Carmes.
22...Carmes déchausser.
23...Projet pour l'Eglise de st Fariol.
24...L'Observance.
25...Les Trinitaires déchausser.
26...Les Augustins Reformez.
27...Les petites Maries.
28...Les Carmelites.
29...Les Jesuites.
30...Les Capucins.
31...Les Feüillans.

A PARIS
Chez l'Auteur dans l'Isle du Palais sur le Quay de l'Orloge a la Sphere Royale avec privilege du Roy.
1704.



MARSEILLE

DESCRIPTION DE LA VILLE DE MARSEILLE par N de Fer

MARSEILLE est vne Ville tres considerable de la Provence, situé sur vne hauteur faite en Amphiteatre — qu'elle occupe entierement, elle S'étend même dans la Plaine, et son enceinte qui est grande, est fortifiée par de belles murailles qu'on a bâties depuis peu; ainsi qu'vn tres beau Cours qui fait vn tres bel ornement a cette Ville dont la — situation est tres agreable dans vn des plus beaux climats de l'vnivers; Ses dehors sont admirables pour leur — fertilité, et l'on y trouve tout ce qui en peut rendre le Sejour charmant, et c'est pour en joüir qu'il ni a presque point de — Bourgeois de Marseille qui n'ayent leur Maison de campagne qu'ils nomment Bastides. On tient que le nombre — passe 6000. Le Port de cette Ville est vn des plus beaux et des plus assurez de la Mer Mediterranée. il a 480. pas de long et 200. de large; l'entrée n'en a que 50. d'ouverture, et se ferme avec vne grosse chaine; elle est deffendue d'vne Citadele nouvellement construite, et du fort de S.t Jean, l'Arcenal, les loges ou l'on bâtit les Galeres, l'Abbaye de S.t Victor, le Port, les forçats, et les Galeres sont dignes de la curiosité des hon= nestes gens ainsi que les Bastides, et le Château d'If. Cette Ville est le Siege d'vn Evêque et d'vne Admirauté — considerable par le nombre de ses habitans, et par son grand commerce, et encore par son Antiquité, puis que — ce fut.te les peuples d'Ionie qui en jetterent les fondemens environ l'an du Monde 3400. son gouvernement fut estimé des Grecs et des Romains; Cesar s'en empara, les Bourguignons la pillerent et en furent chassez par les Wisgots qui la donnerent aux françois; elle fut ensuite gouvernée par ses Ducs et aprés par des Vi= comtes, et quelques temps aprés les habitans racheterent leur liberté, et la conserverent jusqu'au temps de Charles d'Anjou frere de S.t Loüis, qui par son adresse et par sa prudence fit qu'elle se donna a lui. Elle a de= meuré dans l'Obeissance de nos Roys pendant les Guerres Civiles, et Charlequint Empereur l'aiant assie= gée en 1536. fut contraint d'en lever le Siege au bout de six semaines.

Le Sejour des cinquante cinq Galeres du Roy font le grand nombre de forçats qu'on voit dans la Ville, Ils y font divers commerces qui accommodent les habitans, ce qui adoucit les peines de ces Malheureux.




GOUVERNEMENT DE DAUPHINÉ GENERALITÉ DE GRENOBLE.
Par N. de Fer. Geographe de sa Majesté Catolique et de Monseigneur le Dauphin.
Echelle
Cinq Lieües d'une heure de Chemin Chacune
a Paris chez l'Auteur dans l'Isle du Palais ala Sphere Royale avec Privilege du Roy. 1705.
LIONNOIS
BRESSE
DUCHÉ DE SAVOYE
GOUVERNEMENT DE DAUPHINÉ
GENERALITÉ DE GRENOBLE
LANGUEDOC
COMTAT VENAICIN
PROVENCE
PIEMONT
LION
VIENNE
VALENCE
GRENOBLE
CHAMBERI
MONSTIER
AMBRUN
Gap
Briançon
Suze
TURIN
Sisteron
Die
Crest
Vaison
Montmelian
Bellay
Rhône R.
Isère R.
Durance R.
Arc R.
Dora R.
Po R.
Vallée de Pragelas
Vallée de S. Martin
Col de l'Hermitage
Col de l'Argentiere
Chateau Dauphin
Col de la Croix
Col de Vars
Mont Viso
Mont Cenevre
Mont Raisin
Mont Leroux
Mont Produissant
Mont Dauphin
Mont Longuet
Lac de Drome
Lac de Beaumont
Lac de Vandrome
Lac du Bourget
Fontaine Brulante
Montagne Innaccessible
P. Starckman Sc.

MARSEILLE

DESCRIPTION DU DAUPHINÉ Par N. de Fer.

Cette Province faisoit autrefois partie des Allobroges, et fut ensuite comprise dans le Royaume de Bourgogne
Imbert comte Dauphin de Viennois, ayant malheureusement perdu l'Aîné de ses deux fils, a la Bataille de
Crecy, et laissé tomber le dernier encor enfant du haut d'une Fenêtre, et qui mourut de sa chute, Résolut de donner
vn puissant Voisin au Duc de Savoye, son Ennemy jrreconciliable ; Pour cet effet il vendit son Païs a philipe
de Valois Roy de France, Moyennant la Somme de cent mil Florins d'Or, a la charge que le Fils aîné de France
porteroit le nom de Dauphin, ainsi Charle V. petit Fils de Philippe Fut le premier qui porta le nom de Dauphin lan 1350.

LE DAUPHINÉ a d'Orient en Occident environs 40. Lieües, et 35. du Midy au Septentrion, il est Borné au Midy
Par la Provence, au Septentrion par la Savoye et la Bresse, a l'Orient par le Piemont et par le Languedoc, a l'Occident
Le Terroir est Fort Montagneux, et ne laisse pas d'être assé Fertil en Seigle, Avoine et Orge, il y a en quelques
endroits dassé bons Vins, les Paturages y sont bons, et il y a quantité de Bestiaux, comme Moutons, Chevres,
Porcs &c. Ce Païs abonde en Mulets. On y trouve dans les Forets des Cerfs, des Daims, des Chamois, des Mar—
mottes, des Lievres, des Faisans, des Perdrix. Rouges et Blanches &c. Les Botanittes y ont occassion de s'
éxercer. Il y a aussi quelques Mines de Fer. Les peuples conte sept merveilles dans cette Province
dont la premiere est la Tour sans Venin qui ne consiste q'uen vne vieille Muraille pres de Grenoble
que quelques vns croyent être les vestiges d'une Eglise dédiée a St. Vrin, La 2.e la Montagne
Inaccessible entre Grenoble et Die. La 3.e la fontaine Ardante ou Brulante entre Grenoble et la Montagne
Inaccessible. La 4.e les Cuves de Sassenage dans la Terre de même nom pres Grenoble. La 5.e les Pierres
Precieusses pour la veüe que produit la Montagne, ou sont les Cuves de Sassenage. La 6.e la Manne dont
les Arbres apellées Meleze sont couvertes particulierement dans la Vallée de Queyras au Mois d'Aoust.
La 7.e c'est la Grotte de N. D. de la Balme au Rocher de Balme dans le Territoire de meme Nom
Les Rivieres les plus remarquables du Païs apres le Rhosne sont l'Isere, la Durance, et le Drac.
La Ville de Grenoble est la Capitale de la Province, elle a Titre d'Eveché, de Parlement, de Baillage, de
Generalité, et d'vne Chambre des Monnoyes.
Les autres Ville plus considerables sont Ambrun, Archevêché Die, Gap, Briançon. Vienne, Valence, et St. Pol.
trois chateaux tous Siege d'Eveque
On conte dans cette Province cinq cent quarante trois Mil cinq cent quatre vingt cinq Amès de tous Sexes.
Ses habitans sont Laborieux, bons Ménagers, et Ingenieurs a faire fortune dans le Commerce ;

GOUVERNEMENT GENERAL DU LIONNOIS
GENERALITEZ DE LION ET DE RIOM
ou se trouve
LES PROVINCES D'AUVERGNE LIONNOIS FOREZ
ET BEAUJOLOIS

Par N. de FER.
Geographe de sa Majeste Catolique
et de Monseigneur le Dauphin. Avec
Privilege du Roy.

BOURBONNOIS
BOURGOGNE
MASCON
BRESSE
BEAUJOLOIS
ET
PRINCIPAUTÉ
DE
DOMBES
TREVOUX
BUGEY
DAUPHINÉ
MARCHE
RIOM
FOREZ
LIONNOIS
LIMOSIN
GENERALITÉ DE RIOM
GENERALITÉ DE LYON
AUVERGNE
ROUERGUE
QUERCY
VELAY
VIVAREZ
VALENCE

Billy, S. Porcain, S. Geran, Vichy, Cusset, la Palisse, Rouanne, Charlieu, Aigueperce, Pont de Veste, Bourg, Pradinnes, les Ardillat, Beaujeu, Thoisey, Thisy, Reigné, Belleville, Ville Neuve, S. Saphorin, Sales, Ville Franche, Challamont, S. Morice, S. Briest de la Roche, Tarare, Zargue, Ance, Neronde, Bresle, Neuville, Montluel, Rhosne, Lion, Brons, Eyrieu, Brinietz, Vernaison, Laupespin, S. Galmar, Coyse, S. Saphorin, Vienne, S. Jean de Bournay, la Fouillouse, S. Etienne, S. Chaumont, Loindrieu, Rochetaille, S. Rambert, S. Romain, Aurech, Ferreol, S. Pierre de Beuf, Auberive, S. Bonnet, Pont Temperat, Crapon, S. Didier, S. Just, Bourg Argental, Serrieres, Issignaux, S. Rambert, Chateau neuf, S. Paulian, Andance, Annonay, S. Vallier, Polignac, Monfaucon, LE PUY, la Bastie, S. Agreve, Thain, Romans, Solignac, S. Chaffy, Tournon, Isere, Alissan, Pradelles, Rioutort, Source de la Loire, le Cheylar, Chalencon, Crussol, les Oulliers, Echelle., VALENCE, Puy Guillaume, Aigueperse, Maringues, Artonne, Mont Pensier, Pionsat, Menat, Ebreul, Montaigu, Gannat, Murat, Pont de Pouchey, Gelat, Pontaumur, P. Gibaut, Monferrant, Pont Chateau, CLERMONT, Lesclache, Herman Rochefort, Cournon, Billon, Mont Morin, Vic le Comte, Buron, Port Dieu, Vssel, Baulieu, Ventadour, Bort, Champs, Ambort, Condat, S. Germain, Monbrun, Mauriac, Villette, Argentac, Pleaux, Salers, Murat, Rogiebrou, S. Sineon, Aurillac, S. Flour, S. Sere, Queirols, Conros, Arpajoux, Carlat, Maurs, Mourgou, Mont Salu, Figeac, Entraigues, Aubignec, Chirac, Marenge, Langougne, Pierre Port, Murde Bares, la Roche Goude, Chaudes Aigues, Maljoux, Mauriac, Besse, Issoire, Moriat, Blesle, Alanche, Massiac, Auzon, Arlenc, Rillac, la Motte Canillac, la Chaise Dieu, Brioude, la Vaudieu, Paulhaguet, Alegre, la Voute Chillac, Langeac, Sialgues, Lavoux, Croupiere, Servieres, Thiers, Verrieres, Pomeres, Lhospital, Bouen, Feurs, Bonlieu, Roche fort, Monbrisson, Amand, Ambert, Champetier, Marsac, Aurech, Ferreol, Pouilli, Argentiere, Montbrison, Marzion, Sialgues, Solignac, Chaffy, Tournon, Vivarez, Pradelles, Rioutort, Source de la Loire, Echelle., Chalencon, Crussol, les Oulliers, Isere, Alissan, Valence, Romans, Thain, Tournon, Annonay, Andance, Serrieres, Bourg Argental, Issignaux, Chateau neuf, S. Rambert, S. Vallier, Auberive, S. Pierre de Beuf, Ferreol, Aurech, S. Bonnet, Pont Temperat, Crapon, S. Didier, S. Just, Rochetaille, S. Etienne, S. Chaumont, Loindrieu, la Fouillouse, S. Galmar, Laupespin, Coyse, Brinietz, Vernaison, Eyrieu, S. Saphorin, Vienne, S. Jean de Bournay, Rhosne, Lion, Brons, Neuville, Montluel, Bresle, Zargue, Ance, Tarare, S. Briest de la Roche, S. Morice, Reigné, Thisy, Pradinnes, les Ardillat, Beaujeu, Charlieu, Aigueperce, Pont de Veste, Bourg, Thoisey, Ville Neuve, Challamont, Belleville, Sales, Ville Franche, Dombes, Trevoux, Bugey, Rouanne, la Palisse, Vichy, Cusset



DESCRIPTION DU LIONNOIS, BEAUJELOIS, FOREZ, ET AUVERGNE. Par N. de FER.

LE LIONNOIS, est vn des plus agreables Pais de France, etant diversifié de quelques Plaines et de Colines, qui produisent de tres bons Bleds et decellens Vins, et quantité de Fruits. lón en tire des Marons que lón transporte par toute l'Europe.
La Ville de Lion en est la Capitale. elle est situé au confluant du Rhosne et de la Saone, elle passe pour vne des plus belles Ville de l'Europe. Cétoit autrefois vne Colonie des Romains. les Prevost des Marchands, Echevins, Procureur et Greffier de la Ville acquierent la Noblesse, et la transmettent a leur posterité. les Chanoines de l'Eglise Cathedrale doivent etre Noble de 4. Races et portent le Titre de Comte. Elle a vn Archevéque, qui se qualifie Primat des Gaules. Il y a vne Generalité, vne Chambre des Monnoyes vne Senechaussée et vn Siege Presidial.
LE BEAUIELOIS est au Septentrion du Lionnois, son Terroir est Montagneux et moins Fertil. les Plaines y produisent du Bled, du Vin, des Fruits, du Chanvre, et des Paturages. Beauieu sur la Riviere de l'Ardiere en est la Capitale Ville.
LE FOREZ, est traversé par la Loire du Midy au Septentrion. son Terroir est assez Fertil en Bled, et en Fruits, mais il ne raporte guere de Vin. Ce qu'il y a de Particulier sont les Mines de Charbon de Terre, que lón trouve aux environs de la Ville de S.t Etienne ou lon Fabrique a cette occasion vne quantité jncroyable de Quinquaillerie que lon transporte par toute l'Europe, et le gros Commerce que sa Fabrique de Canons, de Mousquets, Pistolets, d'Epées, d'Enclumes, de Limes et de toutes sorte d'outils fait sa Richesse. les Prairies sont belles et y nourissent grand nombre de Bestiaux. Monbrison sur la Vezise passe pour sa Capitale: cependant Feurs sur la Loire luy a donné son Nom.
L'AUVERGNE, est divisée en Haute et Basse, lu'ne vers le Midy et lautre vers le Septentrion. dans la Haute le Terroir est fort Montagneux, et moins Fertil en Bleds et en Vins, mais abondant en Paturages et en Bestiaux dont lón tire de quoy faire dexellens Fromages et de bons Cuirs. ces Montagnes produisent des Simples merveilleux pour la Medecine. On y entretient des Haras de Chevaux, et de Mulets, qu'on commerce en Italie, en Espagne et ailleurs. dans la Basse le Terroir est Fertile en Bled, en Vin, en Chanvre et en Fruits et le Païs est vn des plus abondans et des plus agreables du Royaume, On y trouve des Fontaines d'eau chaudes et Minerales. On tire de cette Province le meilleur Papier de l'Europe, de bons Camelots, de bonnes Etamines &c.
Clermont en est la Capitale Ville, situé sur vn petit coteau pres du Puy de Domme: Elle est le Siege d'vn Evêque suffragant de Bourges, d'vne cour des Aides, et d'vn Presidial.
Riom, qui a vne Chambre des Monnoyes, vne Generalité, et vn Presidial, et S.t Flour Evêché, et siege Royal, sont les Villes des plus considerables de la Province apres Clermont.



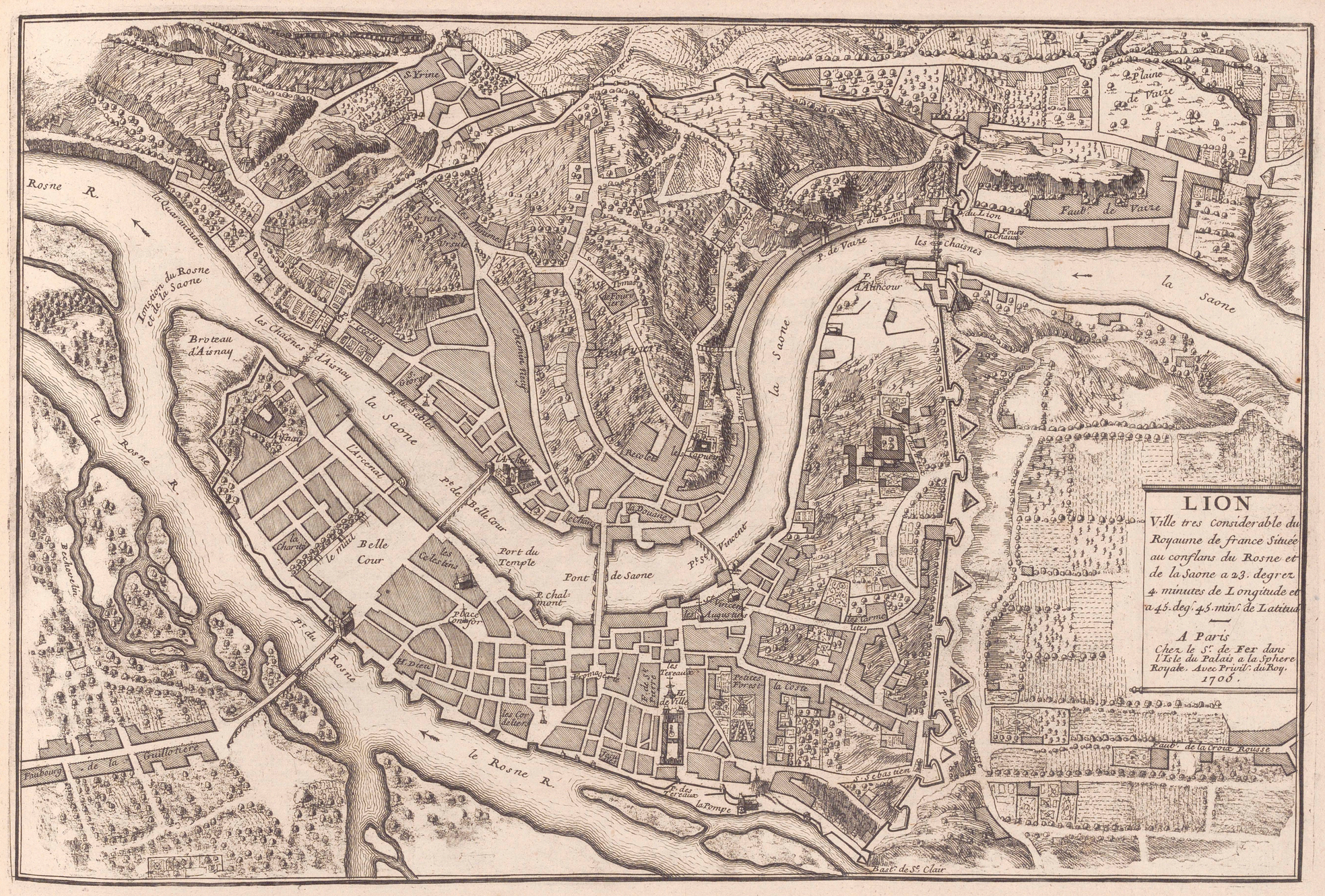
LION
Ville tres Considerable du Royaume de france Située au conflans du Rosne et de la Saone a 23. degrez 4. minutes de Longitude et a 45. deg. 45. min. de Latitud.
A Paris
Chez le S.r de Fer dans l'Isle du Palais a la Sphere Royale. Avec Privil. du Roy. 1706.
Rosne R.
la Quarantaine
Jonction du Rosne et de la Saone
Broteau d'Aisnay
les Chaisnes d'Aisnay
la Saone
le Rosne R.
l'Arcenal
Pt. de Belle Cour
Belle Cour
Port du Temple
Pont de Saone
Pt. St. Vincent
Pt. du Rosne
le Rosne R.
Faubourg de la Guillotiere
Bechevelin
Plaine de Vaize
Faub.r de Vaize
P. de Vaize
les Chaisnes
la Saone
Faub.r de la Croix Rousse
S. Sebastien
Bast.e de S.t Clair
la Pompe
Pt. des Tereaux
Chemin Neuf
Fourvière
Recolets
Bourneuf
Petites Forest
la Coste
Fromagerie
Place Confor
H. Dieu
Pt. du Sablet
Pt. du Rosne



DESCRIPTION DE LA VILLE DE LION. par N. de Fer.

LION, est la Ville Capitale de la Province, et du Gouvernement qui portent son nom. Elle est vne des plus fameuses Places non seulement de la france mais de l'Europe, et vne des mieux situées du Monde, au conflans des Rivierres du Rosne, et de la Saone. Ses belles veües, sa grandeur ou son Enceinte, qui est d'environ 7000. Toises, son ancienne fondation, son Eglise Cathedrale, ses beaux bâtimens, son Prodigieux commerce, et les grandes choses qui s'y sont passées, rendent cette ville l'vne des plus célebres de l'univers. Elle fut fondée par Lucius Munatius Plancus Proconsul Romain, 142. avant la naissance de J.C. Il s'est tenu deux Conciles Généraux dans cette Ville, au premier desquels, sous le Pontificat d'Innocent IIII. la Pourpre, et le Chapeau Rouge y furent accordez aux Cardinaux l'an 1245. Le second sous le Pontificat de Grégoire X. lan 1274. qui fut tenu au sujet de la reünion de l'Eglise Grecque, a la Latine; le Pape se trouva a ce Concile, tous les Cardinaux, et les Patriarches de Constantinople, et d'Antioche, 500. Archeveques ou Eveques, 60. Abbez, les Empereurs Michel Paleologue, et Baudoüin second, et Jacques Roy d'Arragon, S.t Bonnaventure y mourut. Cette Ville a vû aussi l'élection, et le couronnement des Papes Clement 5. et Jean 22. Elle a 7 Portes. On la divise en 37. Quartiers, appellés Penonages, les fauxbourgs ou Quartiers de fourviere, de la Croix Rousse, et Cuillotiere, ont des agrémens qui y attirent les Peuples de cette Ville, de laquelle il faut que les curieux voyageurs, voient la Cathédrale dediée a S.t Jean, dont le Chapitre est si noble, et si considerable, qu'on y a vû dans le 13.me Siecle le fils d'vn Empereur, 9. fils de Roys, 14. fils de Ducs, 30. fils de Comtes, et 20. Barons. Il faut voir aussi son Orloge, les Iesuites, les Minimes, le Cabinet de déffunt M.r de Serviere, les Carmelites, Bellecour, la Place des Tereaux, la Maison de Ville, la Piramide de la Place Confort, ou le nom de Dieu est Gravé en 24. Langues differentes, la charité, les filles et l'Abbaye de S.t Pierre, l'Hôtel Dieu, et la Prison d'état, appellée Pierre Size, et visiter les ruines d'Ainay au conflans des Rivieres, ce sont les Vestiges d'vn Temple d'Auguste, et d'vne ancienne Academie, le Tombeau des deux Amans, et la Pierre de S.t Just; le Pape Grégoire 7. en lan 1079. confirma a l'Archeuêque de Lion, le Titre de Primat des Gaules, cette ville a vn Prevost des Marchands, et des Echeuins, et ceux qui sont honnorez de ces dignitez, sont annoblis eux, et leurs décendans, sa Place, Bource, ou Change, est des plus Célebres entre les villes de commerces qui s'i fait en gros, et en détail, de Chanvres, Toilles, Draps, Soies, hüiles, Oranges, Citrons, safran, Chateignes, Raisins, Vins, Papiers, Librairies, futaines, et Manufactures d'Or, d'Argent, et d'Armes.

SOUVERAINETE DE NEUCHATEL ET DE VALLANGIN.

Dediée A Monseigneur le Prince de CONTI

Par Son tres humble et tres Obeissant Serviteur de Fer.

BALLIAGE DE PONTARLIER

BALLIAGE DE IVERDUN

BARONIE DE GORGER

MAIRIE DE BEVAIS

MAIRIE DE BOUDRAY

COMTE DE VALLANGIN

MAIRIE DE NEUCHATEL

CHATELLENIE DE THIELLE

MAIRIE DE LINIERES

EVECHÉ DE BASLE

LAC DE NEUCHATEL

TERRES DE FRIBOURG

Echelles

une Lieue comune de france

une Lieue de Suisses

A PARIS
Chez le Sr de Fer dans l'Isle du Palais sur le Quay de l'Orloge à la Sphere Royal
Avec Privilege du Roy.
1699.

C. Inselin Sculps.



DESCRIPTION DE LA SOUVERAINETÉ DE NEUCHATEL ET DE VALLANGIN. Par N. de Fer.

LE COMTÉ DE NEUCHATEL, est entre la Franche-Comté, le Canton de Berne, et les Lacs de Neuchatel, et de Bienne, l'etendue en est petite, mais le pais est fort peuplé, et tres fertile.

C'est vne Souveraineté hereditaire et indivisible, les filles n'y succedent qu'au défaut des Males, et les cadets n'ont que des Appanages.

Le Comté de Vallangin relève de celuy de Neuchatel.

La Ville de Neuchatel est petite, mais jolie assise sur les Bords d'vn Lac de même nom, deffendue par vn Chateau bâti sur vne coline.

Vallangin est vn bourg, qui donne son nom a vne chatellenie.

Les Etats du pais déclarérent en 1657. Leonor d'Orleans Marquis de Rotelin, Comte de Neuchatel par la mort sans enfans de Francois d'Orleans Duc de Longueville, arriuée en 1551. Il fut adjugé au Duc de Nemours son competiteur, deux milles livres de rente en terres, dans le Duché de Bourgogne, et deux mil écus de capital, sur la Ville de Neuchatel. Ce Leonor laissa de Marie de Bourbon Henry premier qui eut de Catherine de Gonzague Henry second. qui mourut en 1663. laissant de son premier mariage avec Louise de Bourbon, fille de Charles de Bourbon Comte de Soissons, Marie d'Orleans qui fut mariée avec Henry de Savoye, Duc de Nemours; l'an 1657 et qui renonça par son contrat de mariage, a la succession de son pere, et de ses freres, moyennant cinq cens milles livres, auquelles son pere ajouta encore quatre vingt dix mil livres, qui lui furent paiées apres sa mort.

Ce Henry second épousa en secondes noces, Anne Genevieve de Bourbon, fille de Henry de Bourbon Prince de Condé, de la quelle il eut Jean-Louis-Charles, et, Charles-Paris, le premier fit donation, en se faisant d'Eglise du Comté de Neuchatel, a son frere en 1668. a condition que s'il mouroit sans enfans ce Comté, luy retourneroit. Le cas étant arrivé l'An 1672. Charles Paris etant encore garçon fut tué au Passage du Rhein, son Aisné quoy que Prêtre rentra dans la possession de tous ses biens.

LION DAUPHINÉ Bellay

Sphere Royale 1705.




LES DEUX BOURGOGNES
DUCHÉ ET COMTÉ.
GENERALITÉ DE DIJON.
La Bresse et la Principauté de Dombes.
Par N. de Fer.
A PARIS
Chez l'Auteur dans l'Isle du Palais à la Sphere Royale
1705.
Cinq grandes Lieües de france
CHAMPAGNE
LORRAINE
ALSACE
COMTÉ DE BOURGOGNE OU FRANCHE COMTÉ
DUCHÉ DE BOURGOGNE ET GENERALITÉ DE DIJON
NIVERNOIS
MOULINS
BOURBONOIS
AUVERGNE
FOREST
LIONNOIS
DAUPHINÉ
BRESSE
BOURG
BEAUJOLOIS
PRINCIPAUTÉ DE DOMBES
BUGEY
SAVOYE
PRINCIPAUTE DE MONBELIART
LAC DE GENEVE
LES SUISSES
HUNINGUE
BASLE
BEFORT
DIJON
AUTUN
CHALLON
MASCON
LANGRES
AUXERRE
TONNERRE
SENS
SAUX
DOLE
BESANÇON
AUXONNE
GRAY
SALINS
POLIGNY
GENEVE
Source de la Saone
Source de la Moselle
Source de la Marne
Source de la Meuse
Source du Doux
Source de la Loire
Echelle

DESCRIPTION DES DEUX BOURGOGNE Par N. de Fer.

Le Duché et le Comté de Bourgogne fesoient partie du Royaume dont elles ont retenu le Nom. Les Anciens Ducs furent autrefois tres Puissants et capables de soutenir de longue Gueres contres leurs Voisins. Ils Possederent ce Duché, pendant six cent ans ou environs. Le dernier fut tué devant Nancy en 1477. et ne laissa qu'vne Fille, la quelle fut Mariée a Maximilian Archiduc d'Autriche qui fut depuis Empereur. Ainsi LOUIS XI. Roy de France reunit ce Fleuron a sa Couronne, comme Fief Masculin.
Cette Province est Fertile en excelens Vins en beaux Fromens et en bons Fruits, les Paturages y nourissent vn grand nombre de Bestiaux, et la Chasse y est bonne. Plusieurs Rivieres y prennent leus sources et les plus considerables, qui y passent sont la Saonne, la Seine, l'Yonne, l'Ain, l'Armançon et l'Arroux
Dijon en est la Capitale, C'est vne Ville fort Ancienne, Ornée d'vn Parlement, d'vn Bailliage, d'vne Generalite, d'vne Chambre des Comptes, et d'vne des Monnoyes: Autun tres Ancienne Ville avec Titre d'Evêché et de Bailliage, Challon sur Saone, est le Siege d'vn Evêque, et d'vn Bailliage, Mascon Siege Episcopal a vn Presidial, la Fameuse Abbaye de Cluigny est dans son voisinage, Auxerre èst vne Ville Episcopale, Siege de Bailliage, et d'vn Presidial.
La Bresse est situé au Midy de la Bourgogne, et fait partie du Gouvernement general. La Ville de Bourg en est la Capitale avec Bailliage, et Presidial, Bellay a vn Evêque.
La Principauté de Dombes, est enclavée dans la Bresse. Trevoux en est la Ville Capitale, et ou lon bat Monnoye au coin de M.G. le Duc du Maine qui en est aujourdhuy le Prince. Il y a dans cette Ville vne Imprimerie qui commence a se rendre Fameuse.
LE COMTE DE BOURGOGNE ou FRANCHE-COMTE Conquise deux fois par LOUIS le GRAND en 1668. et en 1674. et enfin elle luy fut cedée en 1679. par le Traité de Nimegue. C'est vne Province fort peuplée et tres Fertile en Bleds, en Vins exellens. en Bois, en Chasse, et en Bestiaux. Il y a des Salines, et des Carrieres de Marbre Noir, de Iasve et de fort bel Albatre.
La Saone, le Doux, le Lougnon, et la Louve, sont les principales Rivieres, qui abondes en exellens Poissons Dole en est la Capitale, Cette Ville est Forte son Parlement a êté transferé a Besançon, elle a vne Université et vn Bailliage. Besançon autrefois Ville Imperiale, est le siege d'vn Archevêque, et d'vn Parlement.
Gex est la Capitale d'vn Pays ou Bailliage de même Nom.
Les Bourgignons sont tous Catoliques, assez bonnes gens, non si Polis que les Habitans des Provinces voisines, Mais ils ont dailleurs de tres bonnes qualitez.



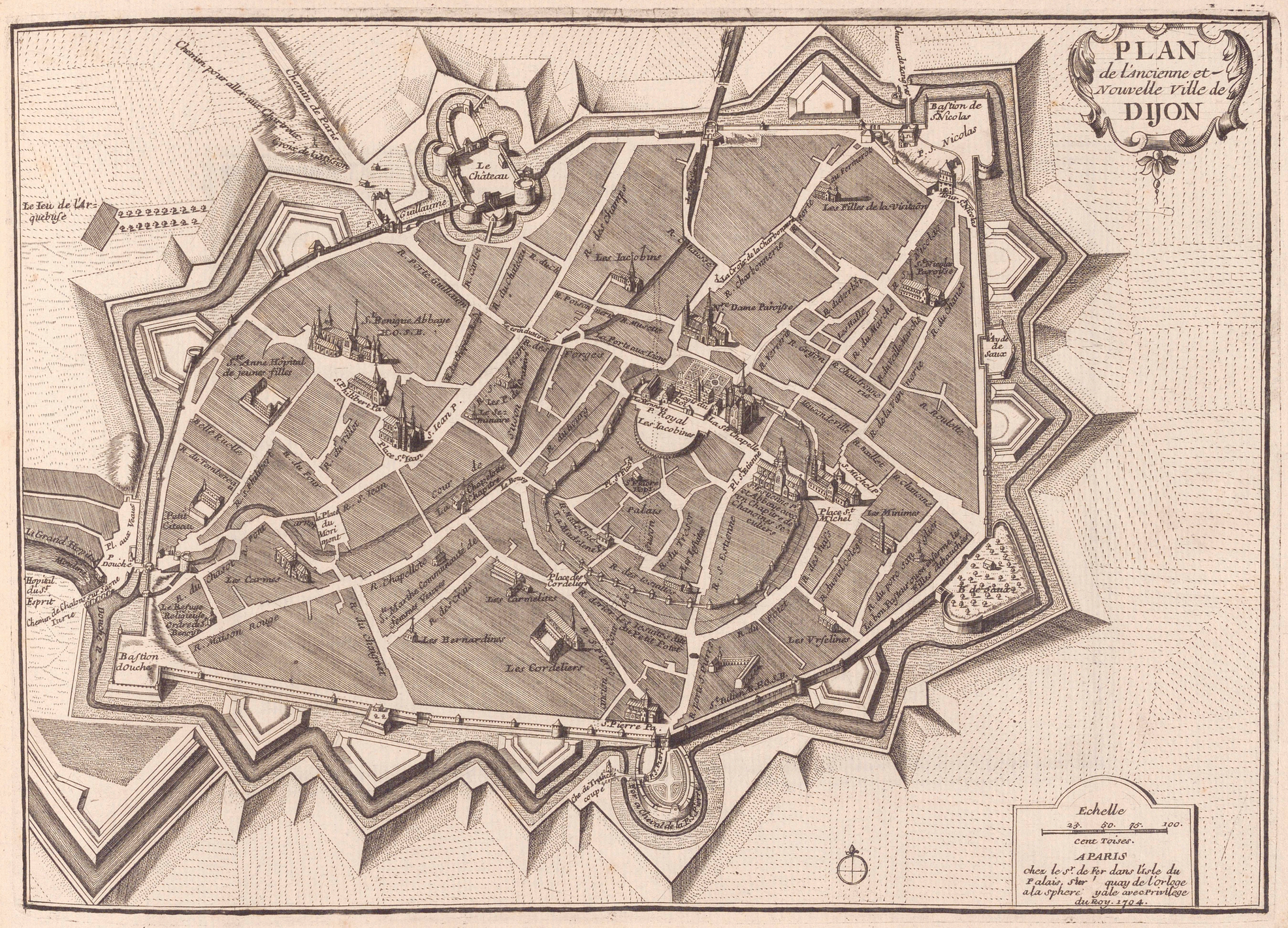
PLAN
de l'ancienne et Nouvelle Ville de
DIJON
Le Château
Le Ieu de l'Arquebuse
Chemin pour aller aux Chartreux
Chemin de Paris
Croix de la Mission
Guillaume
Bastion de S.t Nicolas
P. S. Nicolas
Les Filles de la Visitaõn
Les Iacobins
Nre Dame Paroisse
S.t Benigne Abbaye H.O.S.B.
S.te Anne Hôpital de jeunes filles
S. Philibert Pa.
S. Iean P.
Place S.t Iean
Les Iacobines
P. Royal
Palais
Place S.t Michel
Les Minimes
Les Carmes
Les Carmelites
Les Bernardines
Les Cordeliers
Les Vrselines
Bastion d'Ouche
Hopital du S.t Esprit
Chemin de Chalons sur Saone Iurie
S. Pierre Pa.
Echelle
25. 50. 75. 100.
cent Toises.
A PARIS
chez le S.r de Fer dans l'isle du Palais, S.ur quay de l'orloge a la sphere yale avec privilege du Roy. 1704.

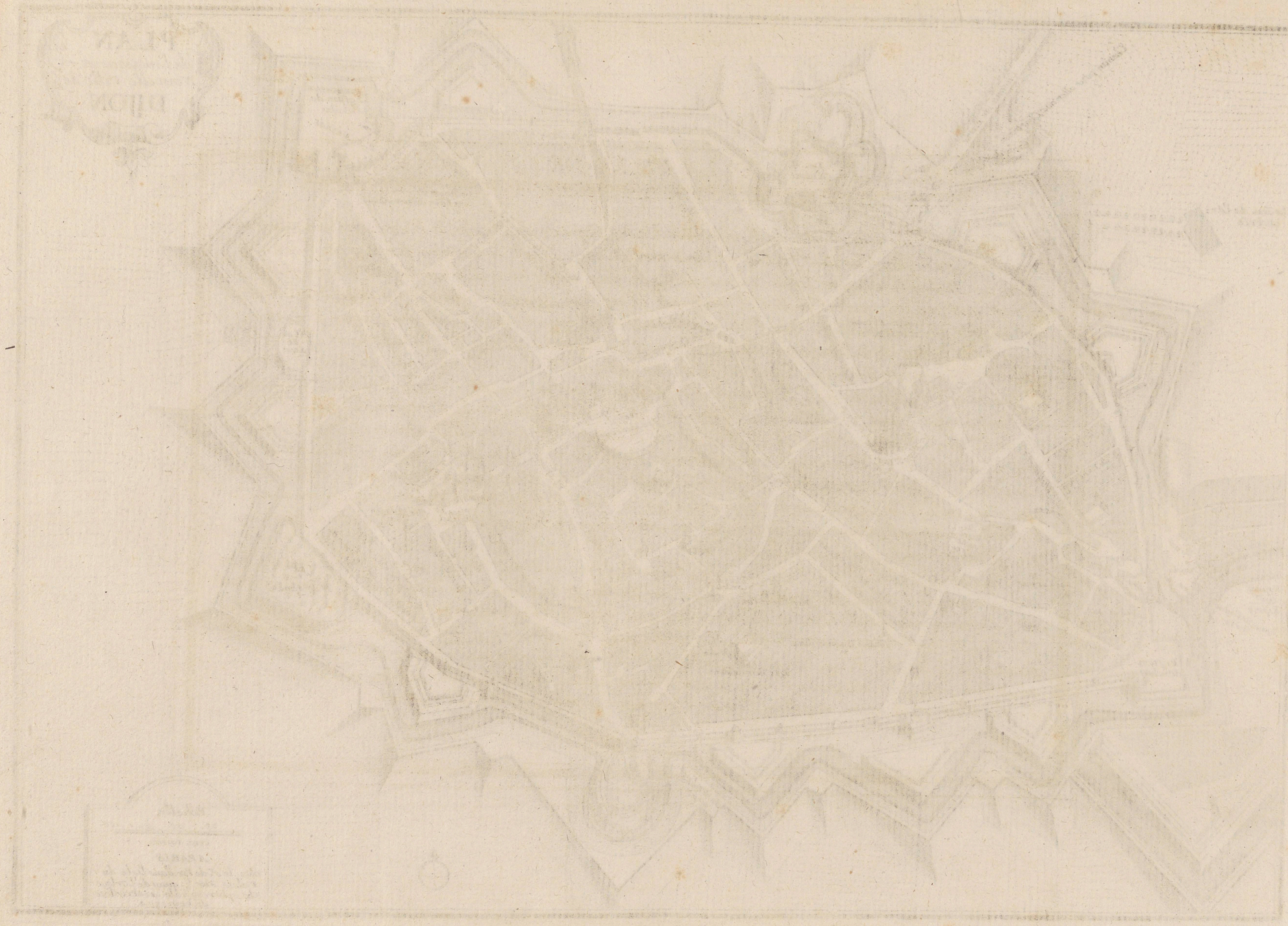

DESCRIPTION DE LA VILLE DE DIJON Par N de Fer 1704

DIJON est vne Ville considerable du Royaume de France Capitale du Duché de Bourgogne, avec Parlement, Generalité, Chambre des Comptes &c. Elle est située sur la Riviere d'Ouche, et traversée par la petite Riviere de Suson, les Anciens la nomoient Divio. On croit quelle a été ainsi nomée du grand nombre des Dieux quón y adoroit. quelques vns veulent quelle a été fondée par l'Empereur Aurelien : mais il y a plus d'apparance quil ná fait que l'agrandir. Le Roy Robert rétira cette Ville par échange de Lamberg Evêque de Langres, et en fit la Capitale de la Bourgogne. Le sejour en est fort agreable. Loüis XI. fit bâtir son Château. Les Riües de Dijon sont droites et larges, les Maisons belles, les Eglises Magnifiques, sur tout, l'Eglise de N. Dame et les Abbayes de S.t Étienne, de S.te Benigne et du Tard, la S.te Chapelle l'Hôpital, les Iesuites, les Cordeliers, S.t Iean, &c. Elle a Seize Paroisses, quatre Portes, scavoir la Porte Guillaume, la P.te d'Ouche, la P.te de S.t Pierre et la P.te de S.t Nicolas. ses Ramparts font vne belle Promenade; ses Murailles sont bien bâties, et ses Fossez sont tres beaux. Les Rivieres d'Ouche et de Suson y forment aux environs, de belles Prairies, et des Isles charmantes. La Chartreuse qui est prés de la Ville est vne des plus riches Maisons que les Chartreux ayent dans le Royaume. On remarque encore dans la Ville vne Ancienne Enceinte qui fait voir que son comencement a été peu de chose. Elle a cela de commun avec la plus grande partie des grandes Villes.

Le Château de Dijon est a l'Antique, flanqué de quatre grosses Tours rondes avec vn fossé plein d'Eau comme celuy de la Ville, il a vne espece de demie Lune du côté de la Campagne. Le dedans est vne Cour bordée de Logemens pour les Soldats et vn corps de Logis pour le Gouverneur.

Comme cette Ville nést pas vn Port de Mer, mais quáu contraire elle en est vne des plus éloignées du Royaume et que les Rivieres sur les quelles elle est située ne sont pas considerables, son comerce ne peut être puissant; neantmoins comme son Terroir abonde en bons Vins, elle en fait vn tres gros Trafic il en est de même des Bleds, et Grains que son voisinage produit en quantité.

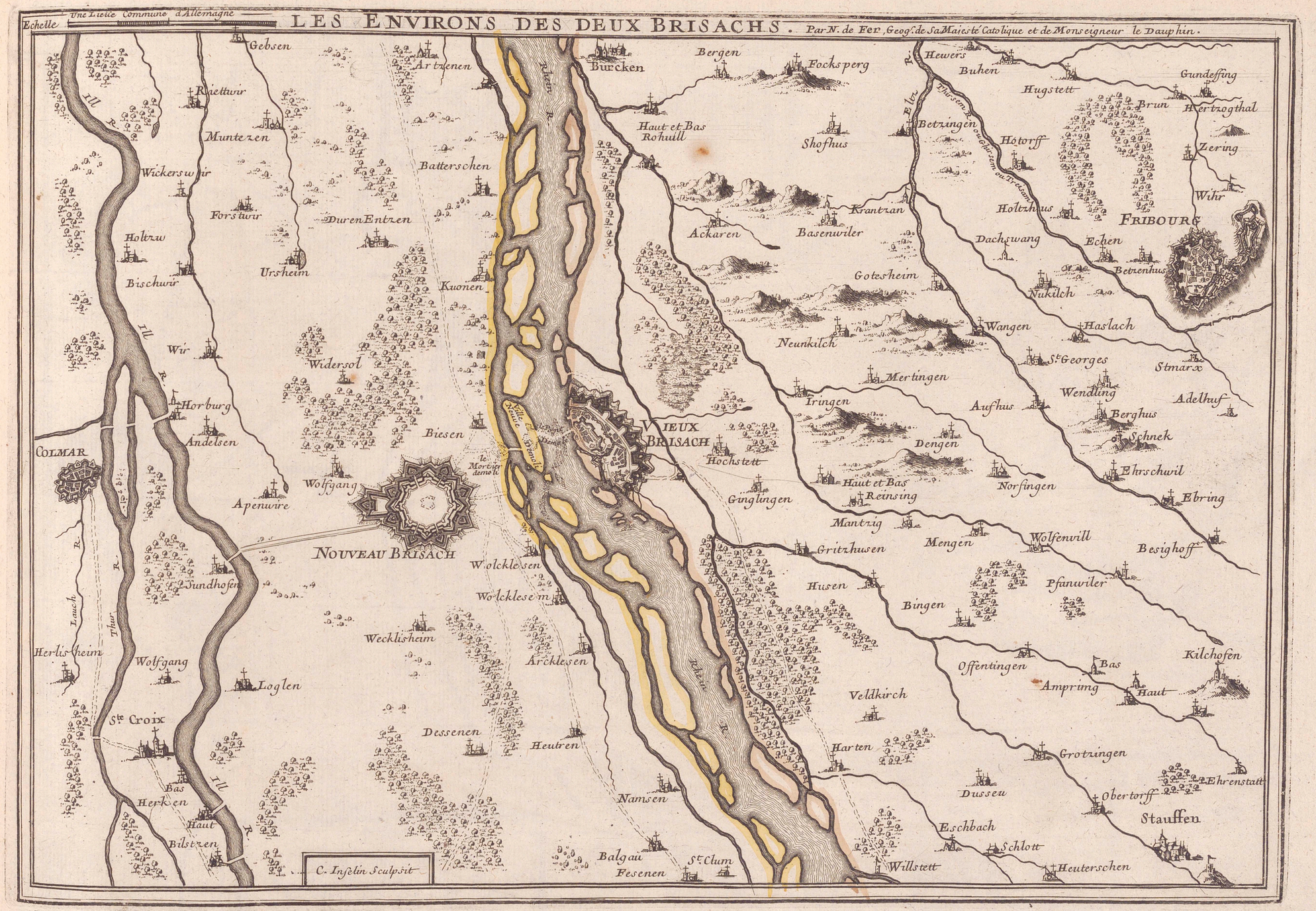
Echelle
Une Lieüe Commune d'Allemagne
LES ENVIRONS DES DEUX BRISACHS.
Par N. de Fer, Geog.e de Sa Majesté Catolique et de Monseigneur le Dauphin.
Gebsen
Artzenen
Burcken
Bergen
Focksperg
Hewers
Buhen
Hugstett
Gundeffing
Brun
Hertzogthal
Riettwir
Muntezen
Haut et Bas Rohuill
Shofhus
Betzingen
Hotorff
Zering
Wickerswir
Batterschen
Wihr
Forstwir
Duren Entzen
Krantzan
Holtzhus
FRIBOURG
Holtzw
Ackaren
Basenwiler
Dachswang
Echen
Ursheim
Betzenhus
Bischwir
Kuonen
Gotesheim
Nukilch
Wangen
Haslach
Wir
Neunkilch
St. Georges
Stmarx
Widersol
Mertingen
Wendling
Adelhuf
Horburg
Iringen
Aufhus
Berghus
Andelsen
Biesen
VIEUX BRISACH
Dengen
Schnek
COLMAR
Hochstett
Ehrschwil
Wolfgang
Haut et Bas Reinsing
Norfingen
Apenwire
Ginglingen
Ebring
Mantzig
Mengen
Wolfenvill
Besighoff
NOUVEAU BRISACH
Gritzhusen
Wolcklesen
Sundhofen
Husen
Pfanwiler
Wolcklesem
Bingen
Wecklisheim
Herlisheim
Wolfgang
Arcklesen
Offentingen
Bas
Kilchofen
Loglen
Ampring
Haut
Veldkirch
St. Croix
Dessenen
Heutren
Harten
Grotzingen
Ehrenstatt
Bas
Herken
Namsen
Dusseu
Obertorff
Haut
Stauffen
Bilstzen
Eschbach
Schlott
Balgau
St. Clum
Fesenen
Willstett
Heuterschen
C. Inselin Sculpsit

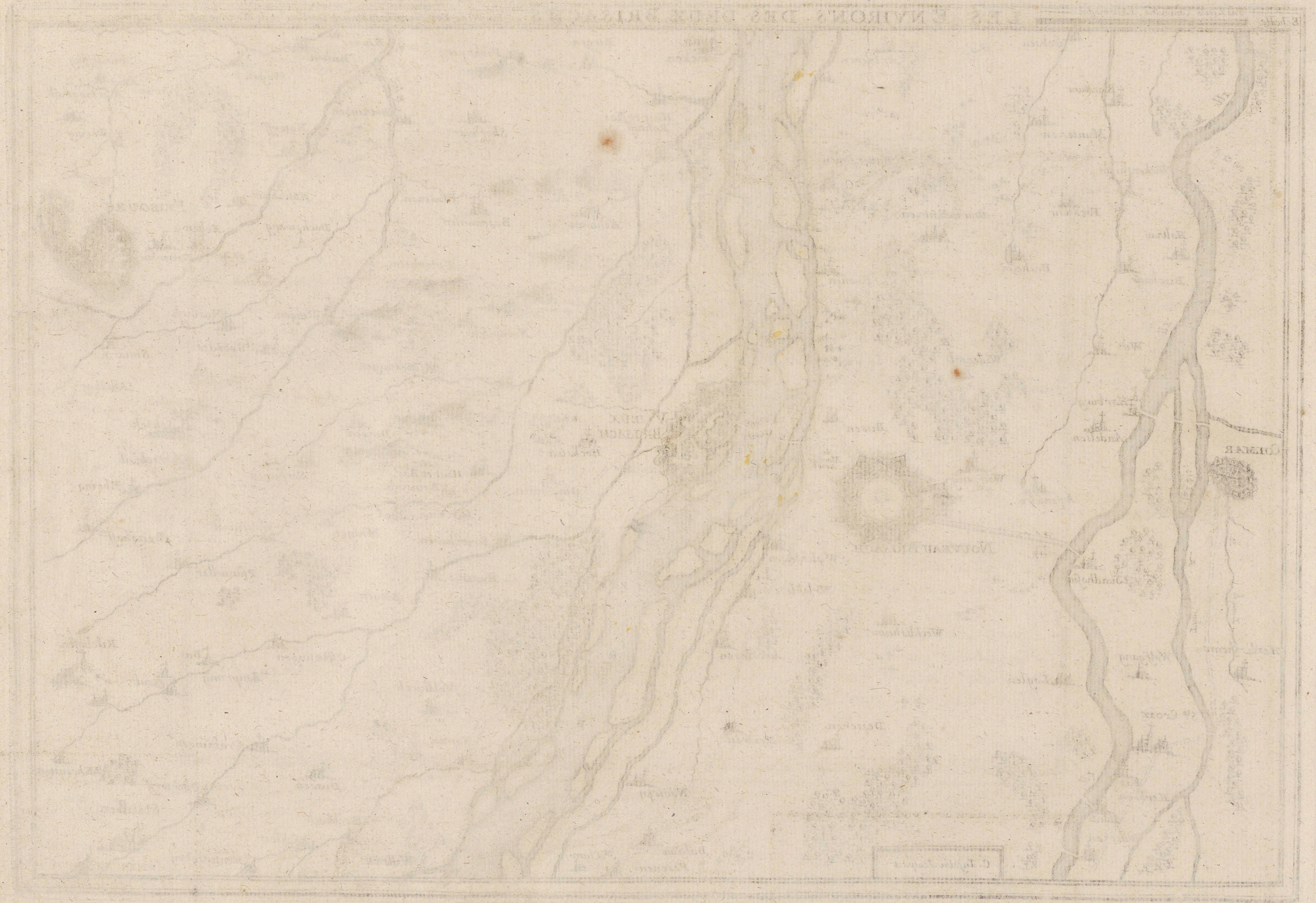

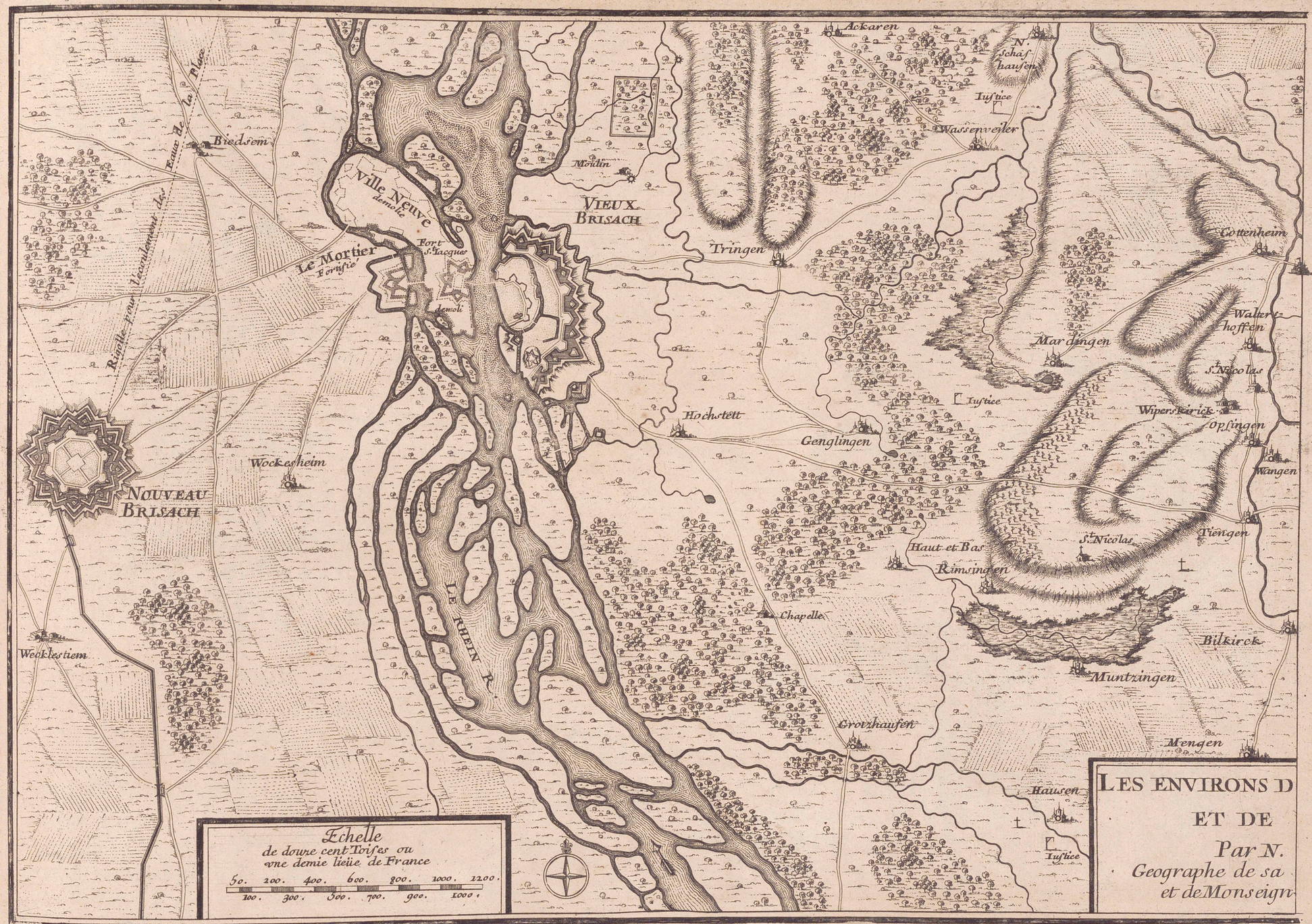

LES ENVIRONS D
ET DE
Par N.
Geographe de sa
et de Monseign

A. Coquart sculp.

A Paris chez l'Auteur dans l'Isle du Palais



ES DEUX BRISACHS
FRIBOURG
de Fer
Majeste Catholique
eur le Dauphin.

a la Sphere Royale avec privilege du Roy 1705.

A. Coquart sculp.

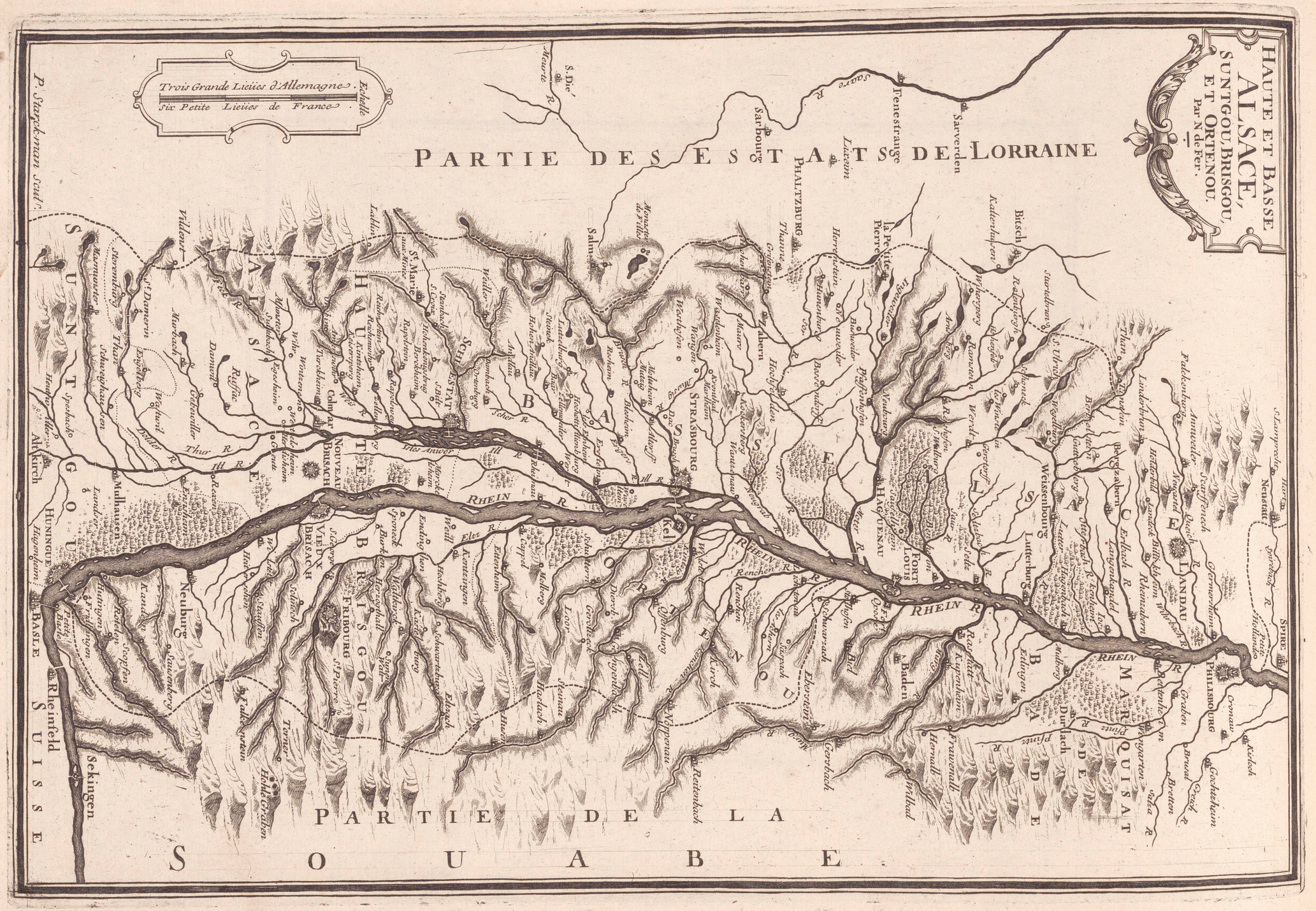
HAUTE ET BASSE ALSACE, SUNTGOU, BRISGOU, ET ORTENOU. Par N. de Fer.
Trois Grande Lieües d'Allemagne
Echelle
Six Petite Lieües de France
PARTIE DES ESTATS DE LORRAINE
PARTIE DE LA SOUABE
SUISSE
RHEIN R.
ILL R.
LANDAU
PHILIPSBOURG
STRASBOURG
BASLE
Rheinfeld
Sekingen
Neuburg
Huningue
Fribourg
Brisach
Colmar
Schlestat
Haguenau
Weissenbourg
Lutterburg
Fort Louis
Rastatt
Baden
Durlach
Pforzheim
Spire
Landau
Germersheim
Philipsbourg
Graben
Bruchsal
Bretten
Gochtzheim
Creutzach
Oppenau
Offenburg
Ettenheim
Kenzingen
Endingen
Elzach
Schwartzburg
Hornberg
Wolfach
Haslach
Gengenbach
Renchen
Achern
Bühl
Ebersteinburg
Gernsbach
Frauenalb
Hirschhorn
Wilferdingen
Ettlingen
Carlsruhe
Durlach
Pforzheim
Graben
Bruchsal
Bretten
Gochtzheim
Creutzach
Kirchheim
Landau
Germersheim
Philipsbourg
Spire
Neustat
Landau
Annweiler
Landerbrun
Weissenbourg
Lutterburg
Fort Louis
Haguenau
Rastatt
Baden
Ettlingen



DESCRIPTION DU GOUVERNEMENT D'ALSACE Par N. de Fer.

L'ALSACE, est Bornée au Septentrion par le Palatinat, et par l'Evéché de Spire, a l'Orient, par le Brisgou, et par les Marquisats de Baden, au Midy par les Suisses, et a l'Occident par la Lorraine. Le pays est tres beau et bon, Traversé par la Fameuse Riviere du Rhein, et les petites Rivieres dIll et du Brusch; On la divise en haute et Basse et Suntgow qui est au Midy de la haute; La rénonciation de l'Empereur, de l'Empire et de la Maison d'Autriche sur l'Alsace, le Suntgow et sur le comté de Ferette Brisac et ses depandances est Stipulée dans l'Article 61. du Traité des Pirenées de l'an 1659:

Cette Province a Titre de Landgraviat, et fut vendu a Loüis le Grand l'an 1648. par Ferdinand-Charles-Archiduc d'Inspruck, cette Aquisition se Fit Moyennant trois millions, et fut confirmé par la paix de Munster.

En éxécution des Traittez de Westphalie confirmez par celuy de Nimegue; Strasbourg Capitale de la Haute et Basse Alsace, reconnut le Roy pour son Souverain Seigneur, Et Protecteur, le 30. Septembre 1681. On a depuis ce temps la augmenté considérablement les Fortifications; la Citadelle quon y a Batie dans la Plaine entre la ville et le Rhein, est vn Pentagone regulier, auec plusieurs Ravelins, et vn Ouvrage a Corne, Couvert par vn Ouvrage Couronné, le Pont qui est vn des plus beaux de l'Europe est deffendu par Plusieurs Forts, dont le plus considerable est celuy de Kell au dela du Rhein, les Forteresses d'Huningue et de Fort Loüis baties au deux extremitez de l'Alsace et sur le Rhein, sont les éffets des Sages précautions du Roy, depuis ces dernieres Guerres;

Cette Province, a qui quelques-vns joignent le Brisgou et l'Ortenow, étoit autrefois le Païis des anciens Tribocces, ou Tribotes, que l'Empereur Othon III. érigea en Landgraviat du cercle du haut Rhein;

Tout ce païis est extremement fertile en Bled, en vin, en Safran, et en Paturages, ou lon nourrit quantité de Bestiaux. Il y a des mines d'Argent, de Plomb, et de Cuivre, des veines de Calcédoines, de jaspe, et de tres beau Marbre; On y trouve des Bois entiers de Chataigniers, et des choux pommez dune grosseur, et dune pésanteur Prodigieuse;

LES DUCHEZ,
DE LORRAINE,
ET DE BAR,
ET
LES EVECHEZ
DE METZ,
TOUL, ET VERDUN
Par N. de Fer.
Geographe de sa Majesté Catolique
et de Monseigneur le Dauphin.

A PARIS
chez l'auteur avec Privilege du Roy
1705.

Echelle
1. 2. 3. 4. 5.
cinq heures de chemin

Gravé par P. Starck-man.



DESCRIPTION des ÉTATS de LORRAINE. Par N. de Fer. 1704.

LE DUCHÉ DE LORRAINE, est borné des Evêchéz de Mets, Toul, et Verdun, du Luxembourg, et de l'Archevêché de Treves au Septentrion de l'Alsace et du Duché de Deux Ponts, a l'Orient; de la Franche Comté au Midy, et de la Champagne et du Duché de Bar au Couchant. Elle a 35. a 40. Lieües de long depuis Longuy jusquá Phalzbourg, et 25. a 30. de large depuis Bar jusquá Vaudrevange, Il ný a pas en Europe vn meilleur Païs.

Les Etats de Lorraine sont diviséz en Terres du Domaine, et en Terres Annexéés. Les Terres du Domaine sont comprises en 3. Balliages, qui sont Nancy, Mirecourt, et Vaudrevange ou de Sar-Loüis; les Principaux lieux du Balliage de Nancy quon nome autrement le Balliage François sont, Nancy Luneville Rosieres, et Chaligny. dans le Balliage de Voge ou de Mirecourt se trouvent Mirecourt, Neufchâtel St. Diey Remiremont Estival, Charmes, et Raon. Dans le Balliage de Vaudrevange ou de Sar-Loüis autrement Balliage Allemand, il ný a de remarquable que Sar-Loüis, Place forte au Roy sur la Riviere de la Sar, Bâtie depuis quelques Années a vne demie Lieüe de Vaudrevange. Les Terres Annexéés, sont les Comtés de Blamont, et de Vaudemont; les Seigneueries et Prevôtéz d'Epinal, de Marsal, Principautéz de Phaltzbourg, et les Seigneuries de Deneuvre, d'Apremont, et de Châtel sur la Moselle.

LE DUCHÉ DE BAR, est borné par le Luxembourg au Nord, de la Lorraine a l'Orient, de la Franche Comté au Midy, et de la Champagne a l'Occident; il y a environ 30. Lieües de long et 16. de large, la Meuse le coupe en deux parties tres fertiles et abondantes en toutes choses.

Cette Province ou Duché est partagé en 4. Balliages qui sont de Bar, de Bassigny, de St. Michel, et de Clermont; le Duc de Lorraine qui depuis quelques Années a été remis en possession de ses Etats, fait homage de ce Duché de Bar au Roy. Il y a beaucoup d'autres petits Etats ou Provinces qui passent sous le nom de Lorraine, come sont le Duché des deux Ponts, les Comtéz de Veldents, de Sarbruck, de Sar Albe, de Sarbourg, de Sarverden, de Bitch et de Morbange. les Baronnies de Crehange, et d'Oberstein, et les Seigneuries d'Otweiler, de Bousseviler, et d'Ochsenstein.

Le Gouvernement du Païs Messin avec celuy de l'Evéché de Mets, furent cedez au Roy par l'Empire dans le Traité de Westphalie; l'Evéché de Toul est entre la Champagne, la Lorraine et le Barrois, et n'a pas plus d'etendüe que celuy de Mets: pour la qualité il est du moins aussi fertil.

l'Evéché de Verdun, est entre la Champagne et le Barrois; l'etendüe en est petite, il ná que 6. Lieües de long et 3. de large. Nos Roys en ont été les fondateurs et bienfacteurs aussi bien que de Mets et de Toul: ces trois Evéchéz furent cedez au Roy par le Traité de Westphalie.

LE PAIS MESSIN,
SES DEPENDANCES, et Terre Adiacentes

Sur les Memoirs de Jean Brioys.
Par N. de Fer. Geographe de Sa Majeste Catolique et de Monseigneur le Dauphin.
Avec Privilege du Roy.
1705.
A Paris Chez le Sr. de Fer dans l'Isle du Palais sur le Quay de l'Orloge à la Sphere Royale.

Explication des Marques et des Lettres qui se trouvent seules.
B.H. Abbaye d'Hommes
B.F. Abbaye de Filles
O.S.B. Ordre de S. François
O.C. Ordre de Cîteaux
O.P. Ordre Premontre
H. Haut. B. Bas.
G. Grand. P. Petit.
C. Commanderie de Malthe.

H. van Loon fec.

Echelle de 3 Lieues Communes de Lorraine
Echelle de 4 Heures de Chemin


DE TREVE DU PALATINAT
TREVES
Consarbrug
Sarbourg
Sirck
Kirn
Creutznach
Ebernbourg
Meisenheim
Lautreck
PARTIE DES ESTATS DE LORRAINE
PROVINCE DE LA SARE
SARLOUIS
Comte de Sarbruck
DUCHE DE DEUX PONTS
HOMBOURG
Caseloutre
Sarbruck
Sarguemines
Sarre
Bouquenon
Sarverden
BITCHE
Fenestrange
la Petite Pierre
SARBOURG
PHALSBOURG
SAVERNE
ALSACE
MARSAL
Moyenvic
Vic
NANCY
Luneville
Ury
Marais ou Etang de Lindre
LE COURS DE LA SARE
aux Environs de la quelle
se Trouve
Diverses Provinces qui Composent
LA PROVINCE DE LA SARE
ou
LORRAINE ALLEMANDE.
Par N. De Fer.
Echelle
Cinq heures de chemin.
1. 2. 3. 4. 5.
A PARIS
Chez l'Auteur dans l'Isle du Palais à la
Sphere Royale. Avec Privilege du Roy. 1705
Gravé Par P. Starck-man.



VOYAGE D'ENEE
Tiré de Virgile.
Par N. de Fer.
Avec Privilege du Roy. 1705.

MER ADRIATIQUE OU SUPERIEURE
MER INFERIEURE ET D'ITALIE
MER DE TIRRHENE
MER D'IONIE
MER DE LIBIE
PONT EVXIN
MER Carpatique
ITALIE autrefois AUSONIE et HESPERIE
LIGURIE
TOSCANE
ISLE DE CORSE
ISLE DE SARDAIGNE
Vulcanies ou Lipares Is.
SICILE ou TRINACRIE
ISLE DE SICILE
CARTHAGE
NUMIDIE
PARTIE D'AFRIQUE
Mont Atlas
Syrte
Massiliens
Barceens
LIBIE
LIBURNIENS
ILLYRIE
EPIRE
THESSALIE
Mont Pangée
THRACE
BOSPHORE DE THRACE
Ene'ade
Mer de Tenedos
Phrygie
LYDIE
Isle de Lesbos
Isle de Chio
Isle de Samos
CICLADES
Isle Coreyre
Pheague
Itaque Isle
Zacinthe Isle
Strophades Is.
PELOPONESE
Isle Euboee
Rhodes I.
Milet
Lycia
Pergame
ISLE DE CRETE
Curetes
Gortine
Gnosie
Ida M.
Oricum
Chaonie
Dodone
Mirmidons
Dolopes
Poletrone
Mont Cerauniens
Lapithes
Larissa
Temple de Minerve
Iapyge Promontoire
Temple de la Deesse Lacinienne
Crotone
Petelie
Eolies I.
Sicanie
Charibde
Scylla
Cyclopes
Etna
Syracouse
Ortigie I.
Arethuse Font
Plemmyre F.
Pachin Pr.
Lilibee Prom.
Temple de Venus Erycine
Golfe de Megare
Detroit de Scile
Sejour des Nymphes
Ce fut dans cette Mer que le Vaisseau d'Oronte fit naufrage
La Tempête jetta 12. Vaisseaux de la flotte d'Enée vers ces costes
Actium
Arcanie
Teleboans
Leucathe
Ithaque Isle
Dulichie
Corinthe
Argos
Arcadie
Elide
Sparte
Laconie
Amicles
Malée Pr.
Metibée I.
Cythere I.
Thebes
Attique
Athenes
Megare
Calcis
Euripe
Negrepont
Lesbos
Scyros I.
Samos I.
Myconi I.
Delos
Cinthe M.
Paros I.
Naxos
I. Donuse
Samothrace
Thassos
Isle Lemnos
Mont Athos
Hebrus R.
M. Rhodope
M. Ismarus
M. Hemus
Hebricia
I. Tenedos
Troade
Les Trois Troyens
Dindimes M.
Temple de Cibele
LA GRANDE TROYE
M. Ida
Scamandre R.
Larisa
Simoentes
Lymnese
Pergame
Hermus R.
Caistre R.
Meandre R.
Fracchie R.
M. Tmolus
Ephese
Calabre
Tarente
Golfe de Tarente
Iapyge
Temple de Minerve
Oricum
Chaonie
Isle Coreyre
Pheague
Actium
Arcanie
Teleboans
Leucathe
Ithaque Isle
Zacinthe Isle
Strophades Is.
Dulichie
Elide
Arcadie
Argos
Sparte
Laconie
Amicles
Malée Pr.
Metibée I.
Cythere I.
Corinthe
Thebes
Attique
Athenes
Megare
Calcis
Euripe
Negrepont
Lesbos
Scyros I.
Samos I.
Myconi I.
Delos
Cinthe M.
Paros I.
Naxos
I. Donuse
Rhodes I.
Milet
Lycia
Pergame
Curetes
Gortine
Gnosie
Ida M.
Oricum
Chaonie
Dodone
Mirmidons
Dolopes
Poletrone
Mont Cerauniens
Lapithes
Larissa
Temple de Minerve
Iapyge Promontoire
Temple de la Deesse Lacinienne
Crotone
Petelie
Eolies I.
Sicanie
Charibde
Scylla
Cyclopes
Etna
Syracouse
Ortigie I.
Arethuse Font
Plemmyre F.
Pachin Pr.
Lilibee Prom.
Temple de Venus Erycine
Golfe de Megare
Detroit de Scile
Sejour des Nymphes
Ce fut dans cette Mer que le Vaisseau d'Oronte fit naufrage
La Tempête jetta 12. Vaisseaux de la flotte d'Enée vers ces costes
Actium
Arcanie
Teleboans
Leucathe
Ithaque Isle
Zacinthe Isle
Strophades Is.
Dulichie
Elide
Arcadie
Argos
Sparte
Laconie
Amicles
Malée Pr.
Metibée I.
Cythere I.
Corinthe
Thebes
Attique
Athenes
Megare
Calcis
Euripe
Negrepont
Lesbos
Scyros I.
Samos I.
Myconi I.
Delos
Cinthe M.
Paros I.
Naxos
I. Donuse
Rhodes I.
Milet
Lycia
Pergame
Curetes
Gortine
Gnosie
Ida M.
Oricum
Chaonie
Dodone
Mirmidons
Dolopes
Poletrone
Mont Cerauniens
Lapithes
Larissa
Temple de Minerve
Iapyge Promontoire
Temple de la Deesse Lacinienne
Crotone
Petelie
Eolies I.
Sicanie
Charibde
Scylla
Cyclopes
Etna
Syracouse
Ortigie I.
Arethuse Font
Plemmyre F.
Pachin Pr.
Lilibee Prom.
Temple de Venus Erycine
Golfe de Megare
Detroit de Scile
Sejour des Nymphes
Ce fut dans cette Mer que le Vaisseau d'Oronte fit naufrage
La Tempête jetta 12. Vaisseaux de la flotte d'Enée vers ces costes

Echelle
50. 100. 150. Cent Cinquante Mil pas.
10. 20. 30. 40. 50. Cinquante Lieues

A PARIS
Chez l'Auteur dans l'Isle du Palais sur le Quay de l'Orloge a la Sphere Royale

P. Starck-man Sc.

PARTIE DU GLOBE



Veüe du Château



Veüe du Château de Meudon du côté du Village de Fleury.

Fait par Israel Siluestre 1688. Auec Priuil. du Roy.



Veuë de la Grotte de Meudon apartenant A
Conseiller du Roy en tous ses Conseils, Ministre
de sa Majesté, Sur-Intendant et Ordonnateur gener

Fa

Veuë de la Grotte de Meudon apartenant A Monseigneur le Marquis de Louuois et de Courtenuaux
Conseiller du Roy en tous ses Conseils, Ministre et Secretaire d'Estat, Commandeur et Chancelier des ordres
de sa Majesté, Sur-Intendant et Ordonnateur general des Bâtimens Arts et Manufactures de France &c.

Fait par Israël Silvestre Avec privilege du Roy.



Veüe du château de Meudon du côté du Jardin, appe

Dessiné et Graué par Israël Silvestre

Veüe du château de Meudon du côté du Jardin, appartenant à Monseigneur Le Marquis de Louvois.

Dessiné et Graué par Israël Siluestre 1705. Auec Priuilege du Roy.



Veüe du parterre de la Grotte du Château de Meudon, apart

Fait par Israël Siluestre 1705. Auec P



Veüe du parterre de la Grotte du Château de Meudon, apartenant à Monseigneur le Marquis de Louvois.

Fait par Israël Siluestre 1705. Auec Priuilege du Roy.

Vue du portail de la Grotte du Château de Meudon, appartenant à M.r Boileau



Veüe du Jardin et parc du Château de Meudon, apartena

Fait par Israël Siluestre 1703. Auec P



Veüe du Jardin et parc du Château de Meudon, apartenant à Monseigneur le Marquis de Louvois.

Fait par Israël Siluestre 1705. *Auec Priuilege du Roy.*




BOURG, CHATEAU, ET
IARDINS DE
FONTAINE-BLEAU
Situez au Midy et a 14. Lieuës de
Paris, au milieu de la Forest de Biere
ditte aujourdhuy de Fontaine-Bleau
Croix de St Iacques
Iardin
Potager
H. de Ve
ndosme
Rue de N
Chemin de Fronchart
Ou-Est
Sud
Nord

117

118-

BOURG, CHATEAU, ET IARDINS DE FONTAINE-BLEAU

Situez au Midy et a 14. Lieuës de Paris, au milieu de la Forest de Bierre ditte aujourdhuy de Fontaine-Bleau

Mis au jour par N. de Fer Geographe de Monseigneur le Dauphin.

FONTAINE-BLEAU, est une Maison Royale en Gastinois du Diocese de Sens, dans le Gouvernement general de l'Isle de France. François premier commença a la restaurer et a la rebâtir a la Romaine, Louis 13. et Louis le Grand l'ont rendue une des plus belles de l'Europe. ce Chateau est si grand, qu'il pouroit passer pour une petite ville. il y a un tres beau Canal, quantité de Iardins, Fontaines, Cascades, Bosquets &c. qui sont enclos dans un Parc qui est construit au milieu d'une Forest et dans un Pays tres abondant en Chasse.

Croix de St Iacques
Iardin Potager
Ecurie de la Reine
Fontaine de Fontainebleau
Canal et Bosquets
Rue de Nemours
H. de Nemours
H. de Montpensier
H. de la Rochefoucault
Vieille Poste
H. des Gens d'Armes
Rue de France
Chemin de Frontiere
Nord
Ouest
Est
Sud
Ecurie de la Vennerie
Manege
Petite Ecurie
le Mail
Jardin des Pins
ETANG
La Salle du Conseil ou de la Conference
Pavillon
Iardin de l'Etang
Pavillon de la Chaussée
Avenue
Capitainerie
Cour du Cheval Blanc
Collegiale de Treasmes
Relig.s de la Trinité
Maison des Maturins
Chapelle
Cour des Fontaines
Orangerie
Jardin de Diane
Cour du Donjon
Conciergerie
Chancellerie
Marché au Charbon
Rue de la Chancellerie
Rue de la Paroisse
Rue de la Ferronnerie
Rue de la Cordonnerie
Rue de la Paroisse
Rue du Cimetiere
Cimetiere
Les Bretons
Grand Parterre ou du Tibre
Fontaine du Rocher
Le Tibre
Cour des Offices ou des Cuisines
Place du grand Portail
Surintendance
Rue de l'Arquebuse
Hotel d'Albret
Hotel d'Armagnac
Rue du Ciron
Parvis
Rue des Huit Sens
Rue du Chevet d'Or
Rue de la Cloche
Terrasse
Pavillon du Chambellan
H. de Condé
Cascade
Regard des Fontaines
Hotel d'Albret
Rue Basse
Rue de la Poste
Rue de la Poste
H. de Conty
Rue d'Avon
Ruelle de Bois
Rue des Vaux
Grande Rue
Heronniere
Fontaine et Source d'eau
Canal le Grand
Nuages
Glacieres
la Coudre ou la grande Ecurie
Chemin de Vaux
Nôtre Dame de bon Secours
la Mi-Voie
les Provenceaux
Village de Changis
Laboureur
Village d'Avon
le Prieuré
Rue de Conty
la Charité
Fontaine

Echelle de deux Cent Toises
40. 80. 120. 160. 200.
20. 60. 100. 140. 180.

Gravé par C. Inselin.

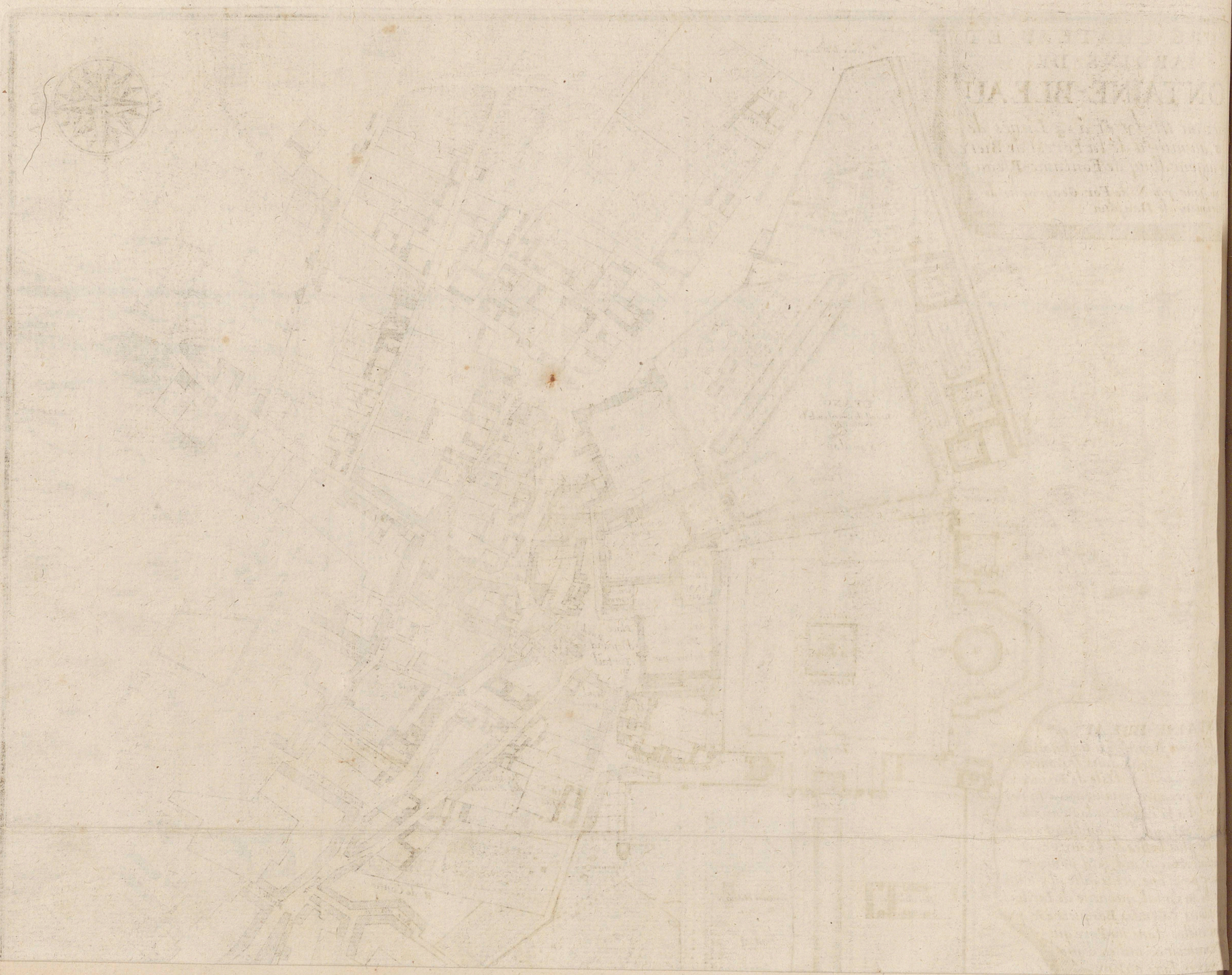

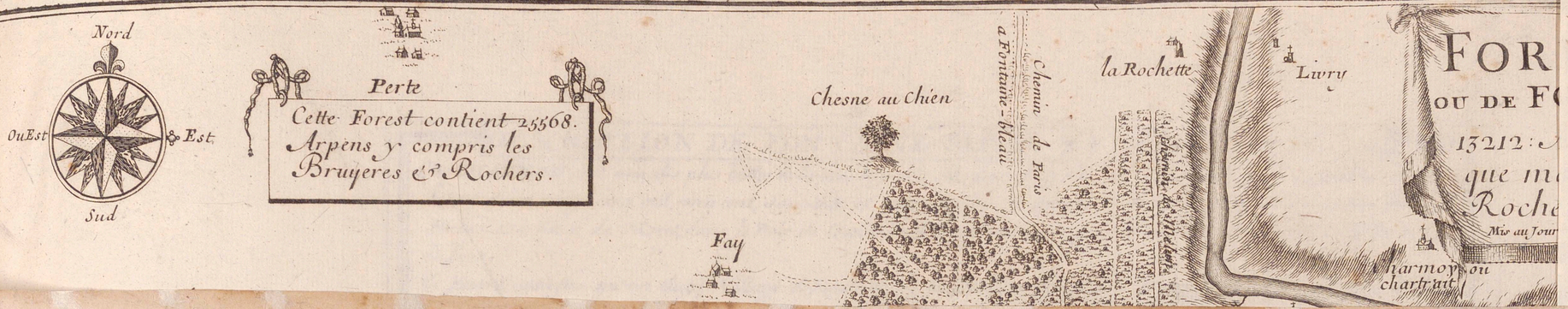
Nord
OuEst
Est
Sud
Perte
Cette Forest contient 25568.
Arpens y compris les
Bruyeres & Rochers.
Chesne au Chien
Fay
Chemin de Paris
a Fontaine-bleau
la Rochette
Livry
FOR
OU DE F
13212
que m
Roche
Mis au Jour
Charmoy ou
chartrait

FOREST DE BIERE OU DE FONTAINE-BLEAU. Contenant 13212: Arpens en Bois tant bien que mal planté non Compris les Rochers Et Bruyeres

Mis au Jour Par de Fer Geographe de Monseigneur le Dauphin 1708.

Nord — Ouest — Est — Sud

Perte

Cette Forest contient 25568. Arpens y compris les Bruyeres & Rochers.

Cette Marque d'Etoille dans la Forest est la Table, Sieges, et Parquets Gazonnés, ou le Roy mange quelquefois estant a la Chasse.

Echelle

100. 200. 300.

de trois Cent Perches. Perches

Dediée et Presentée à MONSEIGNEUR LE DAUPHIN.

Par Son tres humble et tres obeissant Serviteur et Geographe De Fer.

Cette riviere de Loing est celle dans la quelle entre le Canal de Briare et qui apres avoir passée par Montargis, Nemours et Moret se jette dans la Seine a la Bosse pres le village de St Mamer. Inselin Sculps.

Chesne au chien
Fay
Fleury
Chailly
Barbison
Forge
St Martin
Macherin
Arbonne
Vry
Recloſe
Ascher
Vrigny
la Vignette
Justice de Bouvron
Villers
Bouvron
Marloue
Les Trembleaux
Montigny
la grande Mare
Sorque
Epizi
la Tour
Rocher d'Avon
Petit Mont chauvet
Mont Morillon
Bois des Seigneurs
Plaine du Ruit
Plaine du Rozoy
mal Montagne
Rochers des Estretures
Plaine
Pleine
Tarouane
Porte Anguille
Valvin
Samoreau
la Magdelaine Hermitage
les Basses Loges
Bois Gautier
Mr Melian
Guette de Samoreau
le Pressoir du Roy
la Riviere
Effondre
St Aubin
Croix Rouge
Tomery
Chantoiseau
les Fontaines
By
Veneux
Fontaine Ladon
les Sablons
St Sebastien
la croix des Sablons
MORET
Rouan
Esouelle
la Canardiere
Monterlo
la Garde de Dieu
la Bosse
St Mamer
St Fortune
St Loup
la Salle
la Roche
Arqueil
Mont Gelart
Vernon
Seine R.
St Nicaise
St Lazare
Champagne
Orville
la Generie
Ferissy
Pongerville
la Prieuré
Fontaine Roux
Samois
Bas de Samois
Herrey
la Broſſe
Rochers de Petit Bar-beau
Bar-beau
la Grange des Dixmes
la Veuë
Pleine
St Louis Hermitage
Croix de Guiche
Croix de Bois Seraelles
Croix du grand Veneur
Croix de St Jacques
Croix Lanterne
Croix Eranchard
Hermitage de Franchard
Cave Coupart
le Pelu
Changy
le Monceau
Avon
Rue de Changy
les Hautes Loges
les Plices
le Prosneau
Fosse aux Loups
Croix de Vitry
le Bolle
Bois le Roy
Queue de fontaine
la Cave
la Ruelle
Table du Roy
Mare aux Evées
Carriere
Chemin de Paris a Fontaine-bleau
Chemin de Melun
Chemin de Bourgogne
Chemin de Moret
Route Ronde
Route aux Nimphes
Chemin de Moret et Pointe Dret
Chemin de Heurs
Chemin de Franchard
Touche aux Mules
Pleine du Pilon de Cormier
Rocher de Sureau
Rocher Brulé
Rocher d'Avon
Croix Rouge
Croix de Guiche
Croix Eranchard
Croix Lanterne
Croix de St Jacques
Croix de Bois Seraelles
Croix du grand Veneur
Puits au Cureau
Puits Fondu
Mont Gelart
Arqueil
Rochers de Sureau
Rochers des Estretures
Rocher de Sureau
Rocher Brulé
Fontaine Ladon
Fontaine Roux
Fontaine le port
la Frelandiere
le Chatelet
le Gouley
les grands champs
la chommarderie
la grange St Martin
la Riotterie
les Mesnil
Rouillon
Wassoury
le Vau
Harmoy ou chartrait
Livry
la Rochette
Chesnay
Arbonne
Ascher
Vry
Villers
Montigny
Epizi
la Tour
Moret
Rocher d'Avon
Rocher de Sureau
Rocher Brulé
Rocher des Estretures
Rocher de Sureau
Rocher Brulé
Rocher de Sureau
Rocher Brulé
Rocher de Sureau
Rocher Brulé



DESCRIPTION DE FONTAINE-BLEAU ET DE SA FOREST par N. de Fer.

CE CHATEAU est vne des plus belles et la plus logeable Maison Royalle du Roïaume, Située au milieu d'vne forest qui a vingt cinq mil, cinq cent, Soixante et huit Arpens y compris les Bruyeres et Rochers a quatre lieües de Melun et a deux de Moret, dans le Païs de Gatinois du Gouvernement general de l'Isle de France, et du Diocese de Sens.

Ce n'estoit autrefois qu'vn chetif Village dependant de la Paroisse d'Avon. Philippe premier et Loüis le Gros son fils si plurent fort et y firent bâtir. Loüis le jeune y fonda vne Chappelle a l'Honneur de N.D. et de S.t Saturnin, l'an 1109. S.t Loüis qui l'appeloit son desert fit construire vne autre Chappelle dans l'enclos du Chateau, et la Dedia a la S.te Trinité, et donna l'vne et l'autre a deservir aux Religieux de la Trinité et Redemption des Captifs appelez ordinairement Mathurins. Mais François premier et Henry IIII. y firent construire la plus grande partie des Sompteux Edifices qu'on y voit, et Loüis treize qui y a pris Naissance la beaucoup embelie ainsi que Loüis le Grand qui y passe presque tous les Automnes attiré par la beauté du Lieu, et par l'abondance de la Chasse.

Le Circuit de tout ses bâtimens qui composent le Chateau est de 1450. Toises. La Cour du Cheval Blanc a 80. Toises de long et 58. de Largeur. La Grande Galerie 60. Toises de long et 7. de large. La Cour dela fontaine a 30. Toises de long et 5. de large. La galerie des Cerfs a 7. Toises de large et 28 de long. La Sale du Bal 15. Toises de long et 4. de large. Le grand Iardin du Roy a 180. Toises de long et 150. de largeur, au milieu du quel est la belle fontaine du Tibre. Le Iardin de la Reine est de 50. Toises de long et de 38. de large, dans lequel est la fontaine de Diane. Le Iardin a 34. Toises de chaque face dans le quel est la fontaine d'Hercule, l'Etang est de 150. Toises de long et de 114. de large, le Iardin des Puits est de 160. Toises de long sur 90. de large. La Fontaine qui donne le nom a ce beau lieu est dans le Iardin de la Vieille Conciergerie ou sont les Canaux des Truites, Le Bois des Canaux a 80. Toises de long et 72. de large, le Mail a 300. Toises de long et 7. de large, le grand Parc a 167. arpens, l'Allée de Ipreaux a 627. Toises de long et 10. de large, l'Allée de Traverse a 500. Toises de long et 10. de large, le grand Canal a de longueur 591. Toises et 20. de largeur. Enfin ce Batiment est si vaste qu'il a plus la ressemblance d'vne Ville que d'vn Chateau, et il y a si grand nombre d'Appartemens qu'on y conte jusqu'a 704. Tuyaux de Cheminées.

PLAN DE LA FOREST DE LAYE,
et de la Garenne du Vezinet,
DU BOURG DE S.T GERMAIN dit en Laye,
DE LA VILLE DE POISSY
et de tout ce qui est contenu dans cet Ance que forme la Riviere de Seine

Par N. de Fer.

Geographe de sa Majeste Catholique et de Monseigneur le Dauphin.

La forest de Laye contient en Total 5198. Arpens 58. Perches,
Savoir.
En fond de futaye 3418. Arpens 45. Perches,
En fond de Taillis 1780 Arpens 13. Perches,
Elle est divisée en six gardes

Le Parc de S.t Germain contient 416. Arpens 30. Perches de Fustaye compris les pourpris, Maison, Iardin et Plaine du Val outre les Nouveaux Bâtimens, et accroisemens des Iardins que le Roy y a fait faire.

La Garenne du Vezinet contient 109. Arpens 20. Perches.

Renvoy

A...Petit parc de S.t Germain.
B...Grande Terrasse.
C...Recrue de Futaye.
D...Mare aux Canes.
E...Plan des Loges.
F...Mare de Poissy.
G...Vente de S.t Leger.
H...Mare de Montchevreüil.
I...Mare d'hannemont.
K...Mare aux Moines.
L...Triages des Petites Routes.
M...Croix Pucelle.
N...Croix de Montchevreüil.
O...Mare a la douzaine.
P...Mare des Loges.
Q...Triage des Volliers et Coudraye.
R...Vente aux Dames.
S...Triages des Ventes d'Acheres.
T...Triages du grand Cormier.
V...Vente Epineuse
X...Vente du Pas du Roy.
Y...Vente de Bourbon.
Z...Buisson Richard.
2...Croix de Berry.
3...Triage du Tronchay.
4...Croix dauphine.
5...Croix de S.t Simon.
6...Route des Bruslins.
7...Triage de Chaillou
8...La Meutte.
9...Route aux Chats.
10...Route de Montchevreüil.

Echelle de deux mil quatre cens Perches
300. 600. 900. 1200. 1500. 1800. 2100.
2400 Perches à 22 Pieds.

APARIS
Chez le S.r de Fer dans l'Isle du Palais sur le quay de l'Orloge a la Sphere Royale
avec privilege du Roy 1705.



L'ATLAS CURIEUX OU

LE MONDE

Dressé et Dedié

A NOSSEIGNEURS

LES ENFANS DE FRANCE

Par leur tres humble et tres Obeissant Serviteur

N. de Fer

Géographe de MONSEIGNEUR LE DAUPHIN.



Les Isles Britaniques, ou sont les Royaumes d'Angleterre, d'Escosse et d'Irlande.

Par N. de Fer. Geographe de Monseigneur le Dauphin.

Londres, est a 18. Degrés 22. Minutes 30. Secondes de Longitude et a 51. Degrés 32. Minutes de Latitude Septentrionale

Edimbourg a 14. Degrés 40. Min. Long. et a 55. Degrés 50 M. Latitude

Dublin a 11. Degrés de Longitude et a 53. Degrés 11. Minutes de Latitude.

Isles de Fero | Isles de Shet-land

Ces Isles sont au Nord de l'Escosse et sous la Domination du Roy de la grande Bretagne

Echelle Vingt Lieues Marine 5 10 15 20

Quarante huit Lieues d'Angleterre 12 24 36 48

A Paris Chés l'Auteur dans l'Isle du Palais a la Sphere Royale avec Privilege du Roy 1705.

Vincent de Ginville fecit.



DESCRIPTION DES ISLES BRITANIQUES par N. de Fer.

Ces Isles sont au Septentrion de la France, dont elles sont Séparées par la Manche, dite le Canal. Leur étendüe est depuis le 7.me degré de Longitude, jusqu'au 19.me et sa Latitude depuis 50. degrez jusqu'a 60. La premiere, la plus grande, et la plus considerable de ces Isles, est nommée grande Bretagne, et comprend les Roïaumes d'Angleterre, et d'Escosse. Elle a a son Occident vne autre grande Isle, qui est le Roïaume d'Irlande, dont la Capitale est la Ville de Dublin. Les autres Isles aprés celles cy, et qui n'y sont nullement à comparer passent le nombre de 200. dont les plus considerables sont les Sorlingues, Jersey, Gernesey, et Wicht dans la Manche: Anglesey, et de Man dans la Mer d'Irlande: Les Inch-gal ou Hebudes, a l'occident de l'Escosse: Les Orcades, Shet-land, et Fero au Septentrion du même Roïaume. Toutes ces Isles composent ensemblent ce que nous appellons Isles Britaniques, et son Roy, se dit Roi de la grande Bretagne. Ce fut Iacques VI. Roi d'Escosse, qui l'an 1603. unit ces trois Roïaumes, et prit ce Titre, pour éviter la préference.

Londres est vne fameuse Ville, située sur la Tamise, dans la Province de Middelsex. Elle est non seullement la Capitale d'Angleterre, mais la plus considerable Ville des Isles Britaniques: le Séjour ordinaire du Roy, et où le Parlement s'assemble ordinairement. l'Escosse qui a pour Capitale Edimbourg, porte le Titre de Roïaume depuis plus de deux mil ans, et compte 107. Roys. Il y a peu de Rivieres considerables dans ces Royaumes. La Tamise en Angleterre, et le Tay qui divise l'Escosse en Meridionale, et en Septentrionale, sont les plus belles. L'Irlande a vne infinité de grands Lacs tres poissonneux. On divise l'Angleterre en provinces de West-Sex, Sussex, Kent, Essex, East-Anglie, Mercie, Principauté de Galles, et Nord-Humbrie. l'Escosse se divise en deça, et dela le Tay. l'Irlande en Momonie, l'Agenie, Connacie, et Vltonie. l'Air est plus grossier et plus froid en Escosse, et en Irlande qu'en Angleterre, et les Maladies par tout y sont peu fréquentes, et on y vit longues Années. l'Angleterre a du froment, du Seigle, et de l'Avoine, et des Bestiaux en quantité, dont la laine est admirable, il y a des mines de Cuivre, de fer, d'Etain, de Plomb, et de Charbon de Terre. Il ni crôit point de vin, et il ne s'y trouvent point de Loups, peu d'Asnes, et de Mulets. l'Escosse ne raporte ny vin, ni froment, mais bien de l'orge, du Seigle, et de l'Avoine, grand nombre de bon Bestail, des Loups furieux, et quantité de bon Poisson, et des mines comme en Angleterre. l'Irlande n'a aucunes bêtes Vénimeuses. Ses Lacs sont pleins d'Excellent Poisson, Ses forets de Gibier, et de Bestes fauves, et de Mouches à Miel. Ses Prairies, dont les herbes sont admirables, couvertes de tres gras Bestiaux, mais il n'i a point de vignes, et tres peu de froment. Les Anglois sont Spirituels, adroits, et courageux, et pour la plus part beaux, et bienfaits, mais ils ont vne presomption si grande de leur mérite, que cela les rend jaloux de la prosperité de leurs voisins, leur courage est boüillant, et opiniâtre, ils aiment la bonne chere. Les Escossois ont à peu prés les mêmes moeurs que les Anglois, hors la bonne chere où ils ne sont pas si addonnez, et sont tres fidels. Les Irlandois sont grands, et robustes, sans aimer le travail, ils ont vn courage Indomptable, mais vindicatifs, leurs bouches trop Sujetes aux blasphemes, et leurs mains à la Serre. Ses Roïaumes sont héréditaires, et faute de Masles les filles y succedent.

L'Assemblée du Parlement qui s'i tient aujourd'hui tous les ans, rend ce gouvernement vn peu Aristocratique. La Religion de ces Etats étoit autrefois tres Catholique, mais on peut dire a present, qu'il n'i a point d'Etat dans le Monde ou l'on permette plus de differentes Religions, hors la Romaine toutes y sont Tolerées, et celles de la Cour est nommée Anglicane, qui est vne reformée peu differente de celle qu'on appelle Calviniste.

L'Isle de Wight

Dressée sur les Derniers Memoires

A Paris Chez N. de Fer dans l'Isle du Palais sur le Quay de l'Orloge a la Sphere Royale.

Avec Priv. du Roy

PARTIE D'ANGLETERRE

PARTIE DE LA MANCHE ou CANAL

Golfe De Southampton.

Southamton.

Comté de Hamton

Hamble

St. Andre

Tirchfeild

Lebritan

Catoomb

Portsey

Portesmouth

Isle Bosmere

Gosport

Worth

Spithead

Pointe de Ramshead

Banc de Mackett

Fowley

Eybery

Lenardes

Lleape

Cawshot Chat:

Havre de Hamble

Baye de Tirchfeild

Havre de Lymington

Havre de Beaulieu

Harsfeild

Havre de Newton

Baye de Tormy

Garnard

Black Heath

Havre de Newport

Le Bramble

L'ISLE DE WIGHT

Havre de Rey

Le Comber

Hurst Cha:

Swynghills

Sharpnor Chat.

Worseley Tour

Havre de Yarmouth

Chateau de Yarmouth

Rade de Yarmouth

Yarmouth

Bulner

Thorley

Wellowe

La Ferme, ou Kings Freshwater

Presqu' Isle de Freshwater.

Mersh

Shaufleete

Kingswood

Aston

Warden

Shawcome

Compton

Baye de Compton

Hanymouth

Esquilles

Le Golfe de Nedeles

Falaises de Freshwater

L'Trou de Freshwater

Roches de Chak

Brock

Montson

Bery Barron

Jacqmans Cherne

Sutton

Ringett

Ringett Cherne

Roches de Atherfeld

Baye de Chale

Atherfeld

Chale

Gotton

Bridg Court

Apleford

Cliffe

Wigton

Dane

St. Laurens Park

Challorne

Elmesworth

Nordwood

Grand Tharnar

Forest d'Avington

Cleybrook

Newtowne

Washing Farm

Newport

Carelbrook

Swynston

Nord Park

Calbourne

Westover

Forgeland

Bulcham

Gatcombe

Roughbarrowe

Cheverton

Luntersiun

North Court

West Court

Shorwell

Wolverton

Chide

Wortowe

Norris

Barton

Shauler

Wpringham

Woorthouse

Woothorne Park

Medhole

Shoflet

Havre de Woothorne

Maison des Pecheurs

Quarr

Teste du Sable

Havre et Rade de Ste. Helene

Netles Hythe

Netlestun

Poupoll

Ste. Trablefeld Helene

Ride

Roches Noir

Le Myxon

Presqu' Isle de Binbridge.

Mitton

Est-Forland

Yaverland

Bembridge

Ryvsted

Neunam

Smalbrok

Whitfeld Hill

Pan

MEDYNE ORIENTALL.

Standen

Comley

Brading

Nounwel

Ashe

Adherton

Kington

Kerne

Merston

Hasler

Aversion

Agestone

Redway

Newchurch

Sandome Cast

Hall

Pagam

Langho

Rockley

Flesh land

Godhill

Apse

Shanklin

Langford

Shutter

Bannose

Luckome

Rixall

Steynburro

Apton Combe

Weeke

Done Mosse

Coulver Falaises

Isle des Falaises Blanches

Bayp de Sandome

Eschelle de Deux Heures et Demi de Chemin. ou

Six Milles d'Angleterre.

H. Van Loon Sculp.

Les Isles Sorlingues, ou Silley.

Sontsune quantités d'Isles et de Roschers Situés a 50. Degrez 31. Minutes de Latitude, et 13. Degrez 40. Minutes de Longitude; a5. Heures ou environs a l'Occident de Cornwall, Province du Royaume d'Angleterre, les Vaisseaux y peuvent mouiller a 8. ou 9. Brasses.

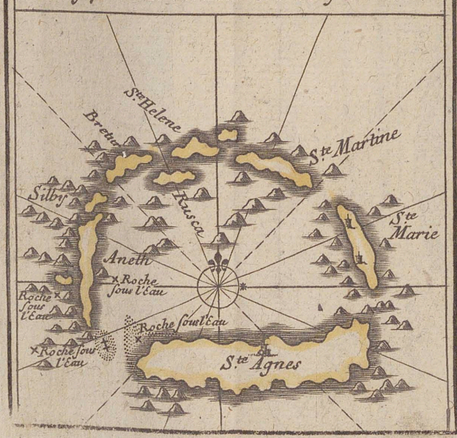

L'Isle de Wight.

Est Située entre 50. et 51. Degré de Latitude, et 19. et 20. de Longitude, Sur la Coste Meridionale du Royaume d'Angleterre, dont elle est Separée par un petit Bras de Mer de peu d'Espace, elle est du Comté de Hamton, ou Southamton, et de l'Evesché de Winton, pour le Spirituel. Sa plus grande Estendüe est de Vingt Milles Pas Geomet. d'Orient en Occident. Et sa moindre de Douze de Nord, au Sud. Son Terrain est tres Fertil en Grains, Fruits, Gibiers et Volatilles et sa Mer tres poissonneuse, la Laine de ses Berbis tres fine et ses Draperies tres belles, la Partie Septentrl. est plus agreable que la Meridionale dont les Costes sont bordées de Dunes extremement haute. La Petite Riviere qui forme le Havre de Newport divise l'Isle en Medyne Orientale et Medyne Occidentale, aux Extremités des quelles se trouveut Deux presqu'Isles, l'Occident se nomme Freshwater, et l'Orientale Binbridge. On comte dans cette Isle Trente Six Bourgs, Villages, ou Chateaux, un grand Nombre de Hameaux et Metairies, Newport qui est le lieu le plus Considerables de l'Isle a un Chateau assé fort Yarmouth qui est dans la partie Occidentl. a droit d'envoyer au Parlement, la Navigation est dangereuse sur la Coste Occidentale a cause des Rochers quils nomment Esquilles et des bancs de sables. On tien que cette Isle peut mettre Trois, ou Quatre Milles hommes sous les Armes, les Anglois, qui la possedes la divise en Onze Regions, chaque Region a ses Centeniers et ses Vingteniers, Dans la partie Orientale qui Regarde le Nord, ou au Nord-Est de l'Isle est la Fameuse Rade de Ste. Helene eloignée de la Coste de Normandie Province de France d'Environ Vingt Lieües. Par N. de Fer.

Tor Baye.

Est une Baye Située a 50. Degrez 30. Minutes de Latitude, et 16. Degrez 50. Minutes de Longitude. Elle est du Royaume d'Angleterre et du Comté de Devonie entre le Bourg de Tingmouth et la Ville Darmouth les Vausseaux y peuvent mouiller, a 7. et 8. Brasses. d'Eau a couvert ou a l'Abri des Vents de Sud Sud Est et d'Est.

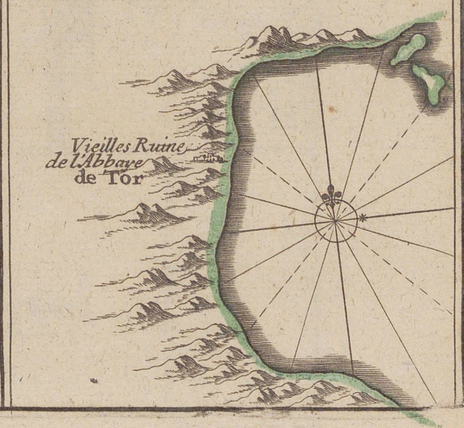

PLAN DES VILLES DE LONDRES ET DE WESTMINSTER et de leurs Fauxbourgs avec le Bourg de Southwark. Par de Fer Avec Priv. du Roy. 1705.

Renvoy.

1. Abbaye de Westminster.
2. Salle de Westminster.
3. Cour du Palais.
4. Petty france.
5. Vieille Cour du Palais.
6. Jardin Privé.
7. Moison des Banquets.
8. Cour de Whitehall.
9. Palais de S.t James.
10. Jardins des Sources.
11. Hôtel de Clarenden.
12. Marché de S.t James.
13. Hôtel de Leicester.
14. la Croix de Charing.
15. Eglise du Convent Jardin
16. le Strand.
17. le May.
18. Marché de Clare.
19. Cour d'Artillerie.
20. le Temple.
21. Lincolns Inn.
22. Rue de Fleet.
23. Prison.
24. Marché de la porte Neuve.
25. Marché aux Volailles.
26. Maison de Ville.
27. Piramide.
28. R. des Charbonniers.
29. P.te de l'Evêque.
30. Porte Ald.
31. Champ de Tutle.
32. Place d'Artillerie.
33. champ de S.t James.
34. S.t James.
35. Parc de S.t James.
36. Chemin de Uxbridge.
37. Champ de Leisters.
38. Cour d'Ecosse.
39. Hôtel de Southampton.
40. Blooms Berry.
41. Champ de Grays.
42. Champ de l'Incoln Inn.
43. Prison.
44. Marché aux Chevaux.
45. Maisons des Pestiferez.
46. Cimetier.
47. Place d'Artillerie.
48. Morefields
49. petit Morefields.
50. Cour d'Artillerie.
51. Spitlefields.
52. Vieille Rue
53. Eglise de la fosse de Shore.
54. Rue des Chiens.
55. R. de la Chapelle Blanche.
56. Champ du bon homme.
57. Place de la tour.
58. la Tour.
59. Puit Clos.
60. Chemin de Ratliff.
61. Champ du Canon.
62. Champ Bleu.
63. Porte
64. Arpent du Boureau.
65. Rue du Roy David.
66. Mile end Green.
67. Stepney.
68. Mile end
69. Chem.d Essex.
70. Puis des fripons.
71. R. du Chev.l blanc.

Dans le boury de Southwark.

72. S.te Marie Magdeleine.
73. R. de l'homme Noir.
74. Keunington.
75. King Sington.
76. Marais de Lambeth.
77. Lambeth.

Dans la Tamise Riv.e

78. Ferry de Lambeth.
79. Port de Lambeth.
80. Descente des Chevaux.
81. Desc.e du Parlement
82. Descente de Westminster.
83. Descente Secrete.
84. Desc.e de Whitehall.
85. Desc.e de clair incross.
86. Desc.e de Yorck.
87. Desc.e de Durham.
88. Desc.e de Sommerset.
89. Desc.e de Strand.
90. Desc.e du Temple.
91. Desc.e des Moines blanes.
92. Desc.e des Moines Noirs
93. Quay de Paul.
94. Quay de Queenhive.
95. les 3. Grues.
96. Porte de Dou.
97. Vieux Signe.
98. Jardin aux Ours.
99. Bankside.
100. Porte de Billen.
101. Douanne.
102. Desc.e de Battle.
103. Desc.e de S.te Caterine.
104. Desc.e de l'hermite.

Suitte du Renvoy

105. Desc.e des harangs Pecks
106. Chant.r de S.te Savories.
107. Chant.r de Wapping.
108. Redriff.
109. Descente du Roy Edouard.
110. Chantier de Shadwell.
111. Croix de Ratcliff.
112. Desc.e du Globe.
113. Pointe des Cocus.

Echelle de 500. Pas des Mil Angl.s

250. 500.

1. 2. 3. 4. 5.

Nord

Tamise ou Riviere le Pont de Londres

C. Inselin Sculps.

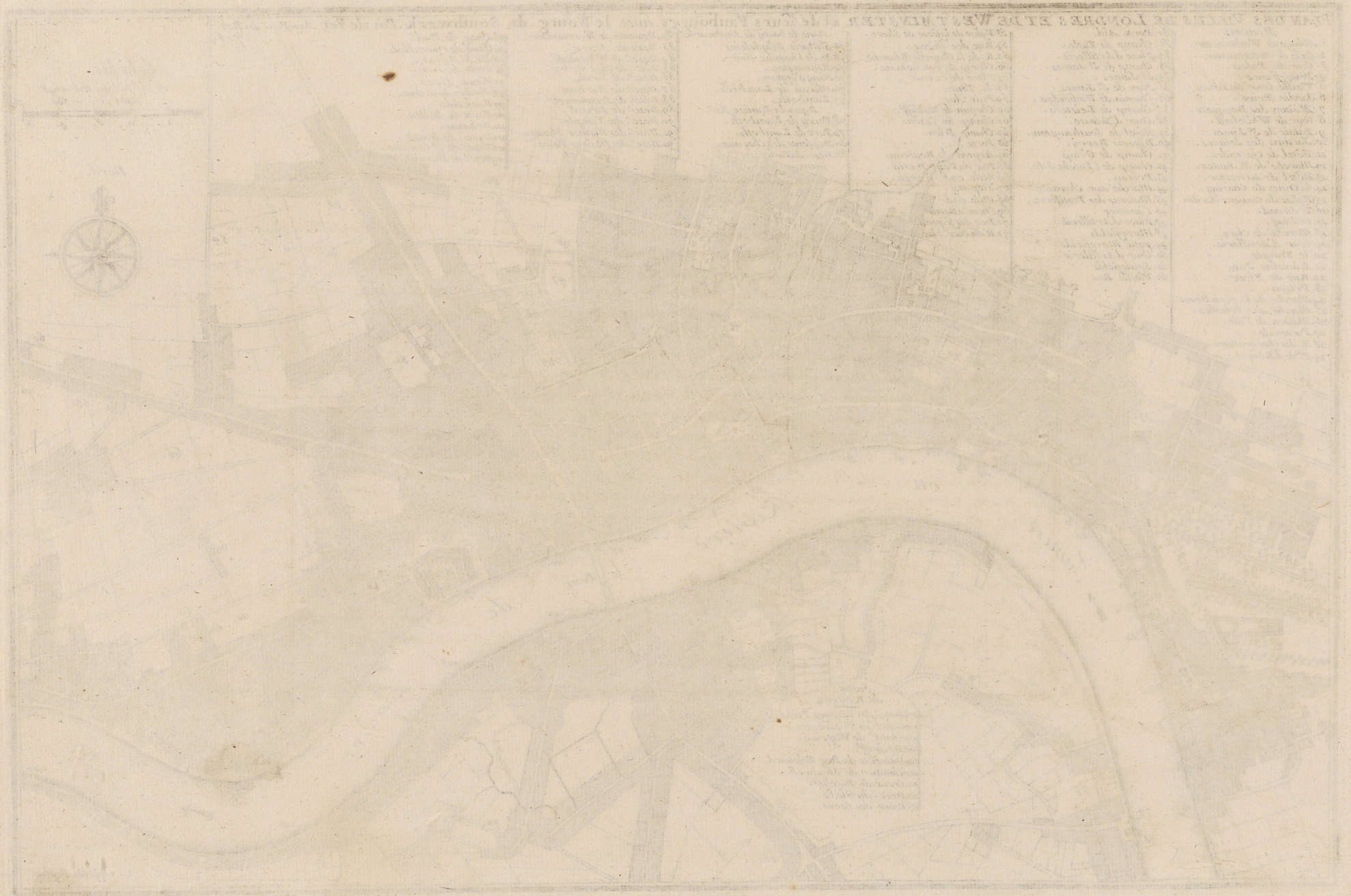



DESCRIPTION DE LONDRES. par N. de Fer.

LONDRES, ville capitale du Roïaume d'Angleterre, sejour ordinaire des Rois de la grande Bretagne, elle est située sur la riviere de la Tamise la plus considerable de toutes les rivieres du Roïaume, vn Pont de pierre de 19. Arches, et de 600 pas de long, joint la ville avec le Bourg de Southwark.

Londres est vne des plus grandes et des plus riches villes du Monde, La commodité de la Mer dont elle n'est eloignée que de trente milles, fait la bonté de son port et l'Abondance de son commerce, elle a deux petites lieues de long, et huit a neuf de tour, en comprenant ses fauxbourgs, le nombre de ses habitans est de cinq a six cent mille. Elle est a peu prés aussi grande que Paris, et a quelques maisons de plus, mais elles ne sont ni si hautes ni si remplies, et en beaucoup d'autres choses considérables elle ne peut estre comparée a cette Capitale du Roiaume de France, le Palais de Westminster est vn grand batiment ou se tient ce fameux Parlement, son Eglise ou Abbaye, est la Sepulture ordinaire de la famille Roïale. ce Palais donne le nom a tout vn quartier qui comence a Temple Barr, et fait comme vne autre ville, Wital est le Palais du Roi qui n'est considerable que par ses emmeublemens, et par la demeure du Prince, la Salle des banquets est vne des Salles de ce Batiment, le Palais de S.t James est tout proche et son parc. Sommerset est vn autre Palais au voisinage, la Bource ou places des Marchands est belle et bonne; la place du commun jardin est enrichie de la Statue de Charles Second, Morefields est vn beau quartier a jardins. L'incoln est vne belle place, l'Eglise de S.t Paul est vn des plus grands Temples de l'univers, rebati depuis peu, ainsi que la plus grande partie de la ville, qui fut brulée en 1666. au Sujet, et pour Monument du quel Incendie, on a construit vne Colonne ou Piramide au prés du pont, du côté de la ville, la forteresse qu'on appelle la Tour est au bas de la ville bastie par Guillaume le Conquerant en 1078. C'est plustost vn Palais, vn Magasin, et vne prison, d'etat qu'vne forteresse, Les Pierreries de la Couronne y sont en depost ainsi que les papiers et registres: on y bat aussi toute la Monnoïe du Roïaume:

LES PROVINCES UNIES DES BAÏS BAS.

Connues sous le nom

DE HOLLANDE.

Par N. de Fer. Geographe de Monseigneur LE DAUPHIN.

A PARIS,
Chez l'Auteur dans l'Isle du Palais a la Sphere Royale.
Avec Privilege du Roy. 1705.

OCEAN Sous le nom de

MER D'ALLEMAGNE,

ou de NORD.

Latitude Longitude
degr.' min.' degr.' min.'
Amsterdam. 52. 30. 24. 52.

Echelle.
1. 2. 3. 4. 5. 6. 7. 8. 9. 10.
Dix Heures de Chemin.

Van Loon Sculp.

LES TROVINCES UNIES
DES PAIS BAS
Connues sous le nom
DE HOLLANDE

DESCRIPTION DES PROVINCES UNIES DES PAÏS BAS. *Par N. de Fer.*

L'UNION que les Deputés de ces Provinces Signerent, à Utrecht, l'An 1579. leur à fait donner le nom de PROVINCES UNIES DES PAÏS BAS: *dont elles ocupent la partie Septentrionale: et Sont au nombre de Sept: leur Situation est entre 51. et 54. degrés de Latitude Septentrionale, et entre 21. et 24. degrés de Longitude elles ont pour Bornes à l'Orient, l'Allemagne, à l'Occident, et au Septentrion la Mer du Nord; et au Midy, les Païs Bas Catoliques. l'Ordre des Séances et des voix de ces Provinces, Sont Gueldres Hollandoise, Sous la quelle est compris le Comté de Zutphen, Hollande, Zélande, Utrecht, Frise, Over-Issel et Groningue.*

l'Espagne à possedé cet État asséz paisiblement, jusques Sous le regne de Philipe II. que le dur Gouvernement du Duc d'Albe leur fit penser à Secoüer ce joug: ce qu'ils firent entierement l'An 1593. et ont de puis cette année la, Soutenu vne cruelle Guerre contre leur ancien maître, jusques en 1646. que l'Espagne par la paix de Munster, à reconnu ces Provinces Souveraines, et Independantes. dont les principales villes Sont Arnhem et Nimegue de Gueldres, Amsterdam, la Haye, Leyden et Rotterdam de Hollande: Midelbourg, de Zélande: Utrecht de sa Province: Leuverden de Frise, Deventer, Campen, et Coverden, l'Ouveryssel, et Groningue, de la Province de même nom: Zutphen, et Doesbourg, dans le Comté de Zutphen.

Le Rhein, la Meuse et l'Yssel Sont les plus considerables Rivieres. la Meuse se décharge dans la Mer du Nord, par la partie Méridionale de ces Etats: et le Rhein aprés S'étre partagé en deux, au fort de SchenCK, et avoir formé le Wahal il donne encore partie de ses eaux vn peu au dessus d'Arnhem pour grossir l'Yssel: ensuite passe à Arnhem, à Rhenen et à WyCK te Duerstede, où il se divise encore en deux branches: dont la Méridionale prend le nom de LeCK, et l'autre retient le nom le Rhein: et tout foible qu'il est, il traine Ses eaux l'Anguisantes par Utrecht, Voerden, et Leyden, ou en enfin il se perd dans les Sables, entre les Villages de CatuviCK, op Rhein, et CatuviCK op Zée, de puis l'An 860. que l'Ocean S'étant debordé ruina son Embouchure. Outre ces Rivieres, il y à vne infinité de Canaux, qui facilitent le Commerce, et Sont d'vne tres grande commodité pour les voyageurs. Tout ce païs est bas, et humide: Il ny à que le Fourrage qui y vient en abondance. Mais quoy que la nature du Terrain soit Ingrate, l'Industrie de Ses habitans à Suplée à ce défaut, et fait que les choses les plus eloignées y Sont en plus grande abondance que Sur le lieu d'ou elles viennent.

Les peuples de ces Provinces qui passent tous Sous le nom de Hollandois, Sont beaux bien faits, Spirituels, adroits de la main, bons Politiques, et forts entendues au fait de la Marine et du Commerce.

Leur adresse, leur patience, et leur jntelligence, les à rendus puissants Sur Mer, et leur à fait faire de grandes conquestes dans les Indes Orientales, ou ils Sont les plus puissants de tous peuples de l'Europe.

Leur Gouvernement est democratique, et on peut considerer ces Provinces comme autant de Républiques qui n'en composent qu'vne, qui porte le nom des ESTATS GENERAUX DES PROVINCES UNIES DES PAIS BAS.

La Réligion pretendüe Réformée y est la plus Suivie: les Lutheriens y ont leurs Temples et les Iuifs des Sinagogues.

Les Catoliques Romains Sont presques les Seuls qui n'y ont pas le Libre exercice de leur Réligion.



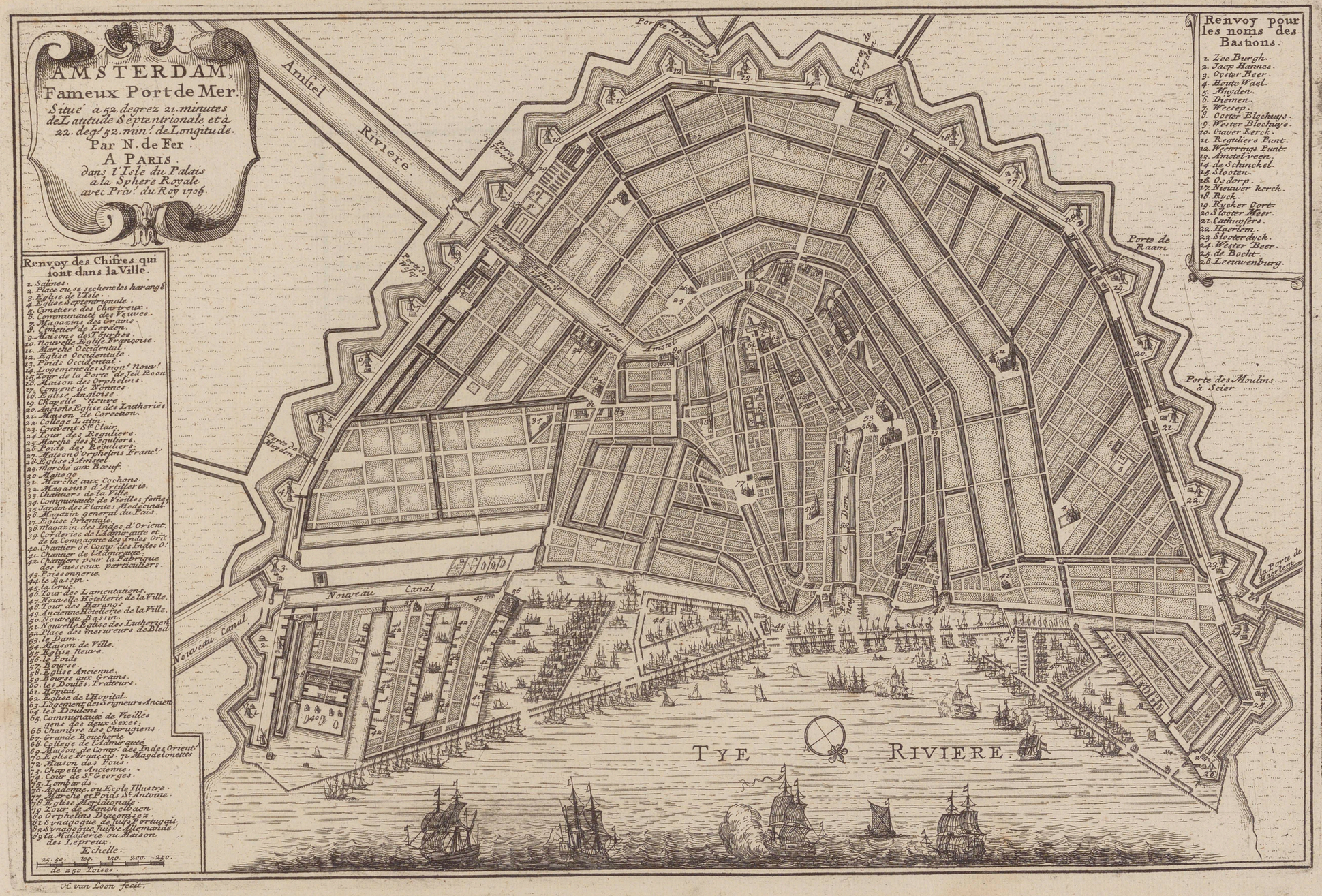
AMSTERDAM,
Fameux Port de Mer.
Situé à 52. degrez 21. minutes de Latitude Septentrionale et à 22. deg.s 52. min.s de Longitude.
Par N. de Fer.
A PARIS.
dans l'Isle du Palais à la Sphere Royale avec Priv.e du Roy 1706.
Renvoy des Chifres qui sont dans la Ville.
1. Salines.
2. Place ou se sechent les harangs.
3. Eglise de l'Isle.
4. Eglise Septentrionale.
5. Cimetiere des Chartreux.
6. Communauté des Veuves.
7. Magazins des Grains.
8. Cimetier de Leyden.
9. Maisons des Tourbes.
10. Nouvelle Eglise Françoise.
11. Marché Occidental.
12. Eglise Occidentale.
13. Poids Occidental.
14. Logement des Seign.rs Nouv.s
15. Tour de la Porte de Jeã Roon
16. Maison des Orphelins.
17. Convent de Nonnes.
18. Eglise Angloise.
19. Chapelle Neuve.
20. Ancienne Eglise des Lutheriẽs.
21. Maison de Corection.
22. College Latin.
23. Convent S.te Clair.
24. Tour des Reguliers.
25. Marché des Reguliers.
26. Poids des Reguliers.
27. Maison d'Orphelins Franc.s
28. Eglise d'Amstel.
29. Marché aux Boeuf.
30. Manege.
31. Marché aux Cochons.
32. Magasins d'Artillerie.
33. Chantiers de la Ville.
34. Communauté de Vieilles fem.es
35. Jardin des Plantes Medecinal.s
36. Magazin general du Pais.
37. Eglise Orientale.
38. Magazin des Indes d'Orient.
39. Corderies de l'Admirauté et de la Compagnie des Indes Orie.s
40. Chantier de Comp.e des Indes O.s
41. Chantier de l'Admirauté.
42. Chantiers pour la Fabrique des Vaisseaux particuliers.
43. Poissonnerie.
44. le Bassin.
45. la Grue.
46. Tour des Lamentations.
47. Nouvelle Hôtellerie de la Ville.
48. Tour des Harangs.
49. Ancienne Hôtellerie de la Ville.
50. Nouveau Bassin.
51. Nouvelle Eglise des Lutheriẽs
52. Place des mesureurs de Bled
53. le Dam.
54. Maison de Ville.
55. Eglise Neuve.
56. le Poids
57. Bourse.
58. Eglise Ancienne.
59. Bourse aux Grains.
60. les Doulẽs, Traiteurs.
61. Hôpital.
62. Eglise de l'Hopital.
63. Logement des Seigneurs Ancien
64. les Doulens.
65. Communauté de Vieilles gens des deux Sexes.
66. Chambre des Chirugiens.
67. Grande Boucherie.
68. College de l'Admirauté.
69. Maison de Comp.e des Indes Orient.s
70. Eglise François. 71. Magdelonettes
72. Maison des Fous.
73. Chapelle Ancienne.
74. Cour de S.t Georges.
75. Lombards.
76. Academie, ou Ecole Illustre.
77. Marché et Poids S.t Antoine.
78. Eglise Meridionale.
79. Tour de Monckelbaen.
80. Orphelins Diaconisez.
81. Synagogue de Juifs Portugais.
82. Synagogue Juifve Allemande.
83. la Maladerie ou Maison des Lepreux.
Echelle.
25. 50. 100. 150. 200. 250.
de 250 Toises.
H. van Loon fecit.
Amstel Riviere
Porte de Weteringh
Porte de Leyden
Porte de Raam
Porte des Moulins à Scier
la Porte de Haerlem
Porte de Muyden
Porte de Wesep
Porte Utrecht
Nouveau Canal
Nouveau Canal
TYE RIVIERE.
Renvoy pour les noms des Bastions.
1. Zee Burgh.
2. Jaep Hannes.
3. Ooster Beer.
4. Houte Wael.
5. Muyden.
6. Diemen.
7. Weesep.
8. Ooster Blochuys.
9. Wester Blochuys.
10. Ouwer Kerck.
11. Reguliers Punt.
12. Weeterings Punt.
13. Amstel-veen.
14. de Schinckel.
15. Slooten.
16. Osdorp.
17. Nieuwer kerck.
18. Ryck.
19. Rycker Oort.
20. Slooter Meer.
21. Cathuysers.
22. Haerlem.
23. Slooterdyck.
24. Wester Beer.
25. de Bocht.
26. Leeuwenburg.



DESCRIPTION D'AMSTERDAM, par N. de Fer.

AMSTERDAM, est vn des plus fameux Ports de Mer de l'Europe, sur l'ocean, au fond du Zuiderzée, Capitale de la Province de Hollande, et sans contredit la premiere Ville des Pais Bas, située a 52. degrez 24. minſ. de Latitude, et a 22. degrez 53. minſ. de Longitude, a l'embouchure de la petite Riviere d'Amstel (dou elle tire son nom) dans le Bras de Mer appellé Tey. En 1204. Giselbert Seigneur d'Amstel, fit construire vn Château en cet endroit, plusieurs Pécheurs bâtirent des Maisons a l'abri de ce Château: de maniere qu'il s'y forma vn Village, qui insensiblement devint vn gros bourg, a qui le Comté florent 4. accorda des privileges en 1235. ce qui lui attira nombre d'Habitans, et l'augmenta tellement, qu'il fut appellé Ville d'Amsterdam, du nom de sa situation. En 1342. elle fut vnie au Comté de Hollande, et le Comte Guillaume 2. lui donna de Nouveaux privileges, confirmez par Albert de Baviere; elle étoit pour-lors entourée de Palissades, Mais l'an 1482. on l'entoura de Murailles de Briques. En 1593. on recula la Porte de Harlem de cent pas, et on agrandit les autres Quartiers a proportion. En 1661. elle fut encor agrandie, en 1612. on poussa la Porte de Harlem encor six cens pas en dehors, et on continua les Années suivantes d'agrandir les autres Quartiers a proportion. En 1661. elle fut encore agrandie. En 1612 on pousa la Porte de Harlem encor six cens pas en dehors, et on continua les Années suivantes d'agrandir les autres Quartiers: Mais en 1675. elle fut encore agrandie; et mise dans le lustre, et dans la perfection, qu'on la voit aujourd'huy. en 1648. on commença a bâtir ce bel Hôtel de Ville, ce fut dans cette année, que les Provinces vnies finirent leur Guerre avec le Roy d'Espagne, qui avoit duré 80. Ans, c'est dans cette Maison de Ville qu'est ce fameux Tresor appellé Banque d'Amsterdam. En 1342. le Comte Guillaume de Hainaut, donna a la Ville les Armes qu'elle a aujourdhuy, a la place d'vn Navire sans Gouvernail qu'elle avoit auparavant, et Maximilien Empereur, luy donna la Couronne Imperiale. Les deux Eglises appellées Vielle, et Nouvelle, sont les plus belles de la Ville. La Bourse ou change est vne des plus fameuses places de l'vnivers; elle fut commencée en 1608. et achevée en 1613. Les Salles de ce Bâtiment, sont comme celles du Palais de Paris, remplies de Marchands. L'Arcenal de l'Amirauté est a voir, ainsi que la Maison des grandes Indes, et les Sinagogues, des Allemans, et Portuguais Iuifs. Cette Ville est gouvernée par vn Senat, composé de 36. personnes qui ne perdent leurs charges qu'avec la vie. Ce Sénat choisit d'entre ses membres, les 4. Bourgmestre, et les 9. Echevins, qui sont les Magistrats destinez pour administrer la justice annuellement; Outre cela il y a le grand Prevost Triennal, qu'ils nomment Schout, qui a deux Lieutenans, et des Archers. La Garde de cette Ville se fait de jour par des Soldats, et la nuit par les Bourgeois. On pourroit dire que cette Place ne céderoit a aucune de l'Europe, Si elle avoit de l'eau douce, et bonne a boire.

DESCRIPT. DE LA HAIE.

LA HAIE, que les hollandois apellent Sgravanhage ou la Haye aux Comtes a cause que les Comtes de Hollande y fesoient autrefois leur Sejour, Est le premier, le plus beau, le plus grand, et le plus riche village du Monde et s'il estoit entouré de Muraille il pouroit passer pour une ville tres considerable ; c'est le Sejour de la Cour et ou se tient l'assemblée des Estats Generaux des Provinces Unies, des Estats de Hollande, du Conseil d'Etat de la Chambre des Comtes &c.

Il est situé dans le Comté de Hollande à demie Lieüe de la Mer, a 9. ou 10. Lieües d'Amsterdam 3. Lieües de Leiden, 2. Lieües de Delft et à 5. de Rotterdam.

Renvoy

A. la Cour.
B. la grand Eglise.
C. Eglise du Cloitre.
D. Eglise Angloise.
E. Maison de Ville.
F. Cour du Prince.
G. Iardin du Prince.
H. Rue de Spoy.
I. de Doelen ou Maison des Festins.
K. Montagne de l'Etang
L. Bois d'avant.
M. Rue du Charoy.
N. Nouveau Canal ou Cingel.
O. Quay de Biere.
P. Eglise Neuve.
Q. Eglise francoise.

Echelle

50. 100. 150.

Cent Cinquante toises

LA HAÏE

Sejour ordinaire de la Cour Hollandoise

Par N. de Fer

A PARIS

chez l'Auteur dans l'Isle du Palais sur le Quay de l'Orloge a la Sphere Royal. Avec privilege du Roy. 1705.



DESCRIPTION DE LA HAYE, par N. de Fer.

Ce Village, que les Hollandois appelent Sgravenhage ou LA HAYE AUX COMTES, acause que les Comtes de Hollande y ont fait leur demeure, pourroit s'il étoit enfermé de Murailles, porter a bon titre le nom de Ville, et des plus considerables, étant grand, bien situé, de belles Riües, Nombre de beaux Palais, le Sejour ordinaire des Princes et Ambassadeurs, et ou se tient l'assemblée des Etats Generaux des Provinces vnies, de même que celle des Etats de Hollande, du Conseil d'Etat, de la Chambre des Comptes &c.

Le Palais du Prince, appellé la Cour, a vne Salle remplies de Marchands, comme celle du Palais de Paris, — Le Cours appellé Voorhout, est vne tres belle Promenade, l'Hôtel de Ville avec sa Tour y est assé considerable, Il y a dans cette Ville plusieurs belles Eglises, et de riches et propres hopitaux. Dans la grande — Eglise, il y faut voir le Tombeau de l'Amiral Opdam, qui mourut dans le Combat Naval qu'il donna — contre les Anglois l'an 1665. La Belle Maison appellée du Bois, appartenant aux Princes, n'est pas eloignée de ce lieu, le Village de Scheveling au bord de la Mer est le rendez vous d'vne infinite de peuples de toutes conditions qui y vient s'i divertir, c'est entre ce Village, et Catwick Opzé, que s'est Veü autrefois des Ruines, d'vn Château Bâti par les Romains, qui se decouvroient de Basse Marée. a demie lieue au Sud-oüest de la — Haye, est le Village de Loosduynen considerable acause d'vn monastere de filles Nobles qu'vne Marguerite — Comtesse de Hollande y avoit fondé en 1267. Et par l'accouchement qui fit Mathilde fille du Comte — florent, et soeur de Guillaume Roï des Romains en 1276. Cette Princesse y accoucha de 365. enfans Masles et femelles, d'vne seule couche, tous bien formez et gros comme des Pousins, qui receurent le Batême par — Guy suffragant d'Otton Evêque d'Vtrecht, qui donna le nom de Jean aux Masles, et celuy d'Elisabeth — aux femelles, qui moururent tous peu de temps apres aussi bien que leur mere, et mis dans vn même — Tombeau. Les deux bassins de Cuivre, qui ont servi au Batême de ces enfans, se voyent encor aujourdhuy dans l'Eglise de ce village, et l'épitaphe mis sur le Tombeau de la Princesse a ce Sujet.

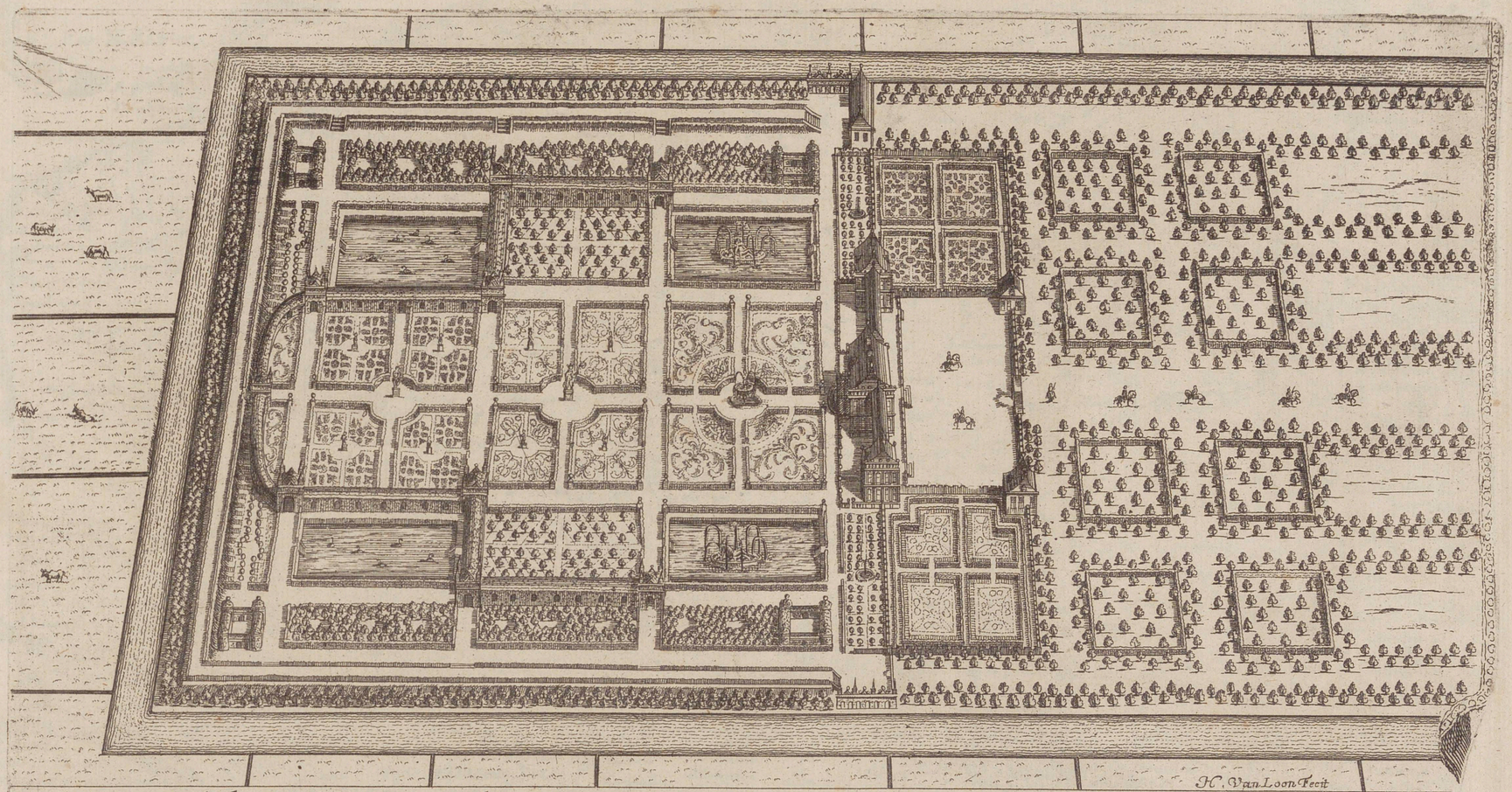

Veuë Generale de la Maison et des Jardins de **NIEUBURG**, *pres du Village de* **RISWICK**. *apartenant à la Maison de Nassau et ou se sont tenües les conferences de la Paix Generale en 1705*



PAÏS BAS CATOLIQUE, Connues sous le nom de FLANDRE.

Par N. de Fer.

Echelle. Dix heures de Chemin. 1. 2. 3. 4. 5. 6. 7. 8. 9. 10.

A PARIS, Chez l'Auteur dans l'Isle du Palais a la Sphere Royale. Avec Privilege du Roy. 1705.

	Longitude degr.	Longitude minut.	Latitude degr.	Latitude minut.
Calais	19.	57.	50.	56.
Dunquerque	20.	30.	51.	1.
Anvers	22.	7.	51.	15.
Liege	23.	0.	50.	40.

Van Loon sculp.

PAIS BAS CATOLIQUE
Contenu sous le nom de
FLANDRE

Pas de Calais

OCEAN

MER

DESCRIPTION DES PAIS BAS CATOLIQUES, *Connus Sous le nom de* FLANDRE. *Par N. de* Fer.

Ces Provinces *au Nombre de dix, sont situées entre 49. et 52. degrez de Latitude Septentrionale, et 23. et 28. de Longitude. Elles ont l'Angleterre, l'Ocean, et les Provinces vnies au Septentrion: l'Allemagne a l'Orient; la Lorraine la Champagne, et partie de la Picardie au Midy: et le Boulenois et Ponthieu a l'Occident. Ils s'y trouvent quatre Duchez, savoir Brabant, Luxembourg, Limbourg et Gueldres. Ouatre Comtez Flandre, Artois, Hainaut et Namur: le Marquisat du S.t Empire, qui consiste en la seule ville d'Anvers et en ses Environs. La Seigneurie de Malines fait la dixieme. l'Evesché de Liege, et le Cambresis sont comme des Provinces enclavées dans les Païs Bas quoique du Cercle de Westphalie. La premiere a Son Eveque: et la derniere est a la France*

La ville de Gand est la capitale de Flandre, Brusselles de Brabant, et le Sejour de la cour: Anvers de Son Marquisat, comme Malines de Sa Seigneurie et Gueldres, Limbourg, et Luxembourg de leurs Duchez, Namur de Son comté, Mons du Hainaut et Arras de l'Artois.

Toutes ces Villes Sont belles, propres, et d'vn grand commerce.

Les principales Rivieres Sont l'Escaut, la Meuse, la Lis et la Sambre.

Les Ducs de Bourgogne ont possedé ces Provinces jusqu'en 1478. que Marie Fille vnique de Charles le Hardy dernier Duc de Bourgogne, qui fut tué devant Nancy, épousa Maximilian Archiduc d'Autriche, qui depuis fut Empereur d'Allemagne au quel elle aporta pour Dot les Pais Bas, et la Franche Comté de Bourgogne. Ainsi ces Etats etant tombés au pouvoir des Roys d'Espagne, ils y envoyent quelques personnes de Marque qui ont le Gouvernement General Sur toutes les Provinces qui leur reste

La Province d'Artois est toute entiere a la France, qui possede grande partie de celle de Flandre, et bonne partie du Hainaut, et du Luxembourg

Les Habitans, qui Sont tous Catoliques, ne passent pas pour les plus Subtils peuples de l'Europe, mais en recompense ils Sont courageux Francs, et de tres bonne foy

La Langue naturelle du Pais est la Flamande, qui est vn Idiome de la Teutone mais la Francoise est la Dominante particulierem.t dans les Villes.

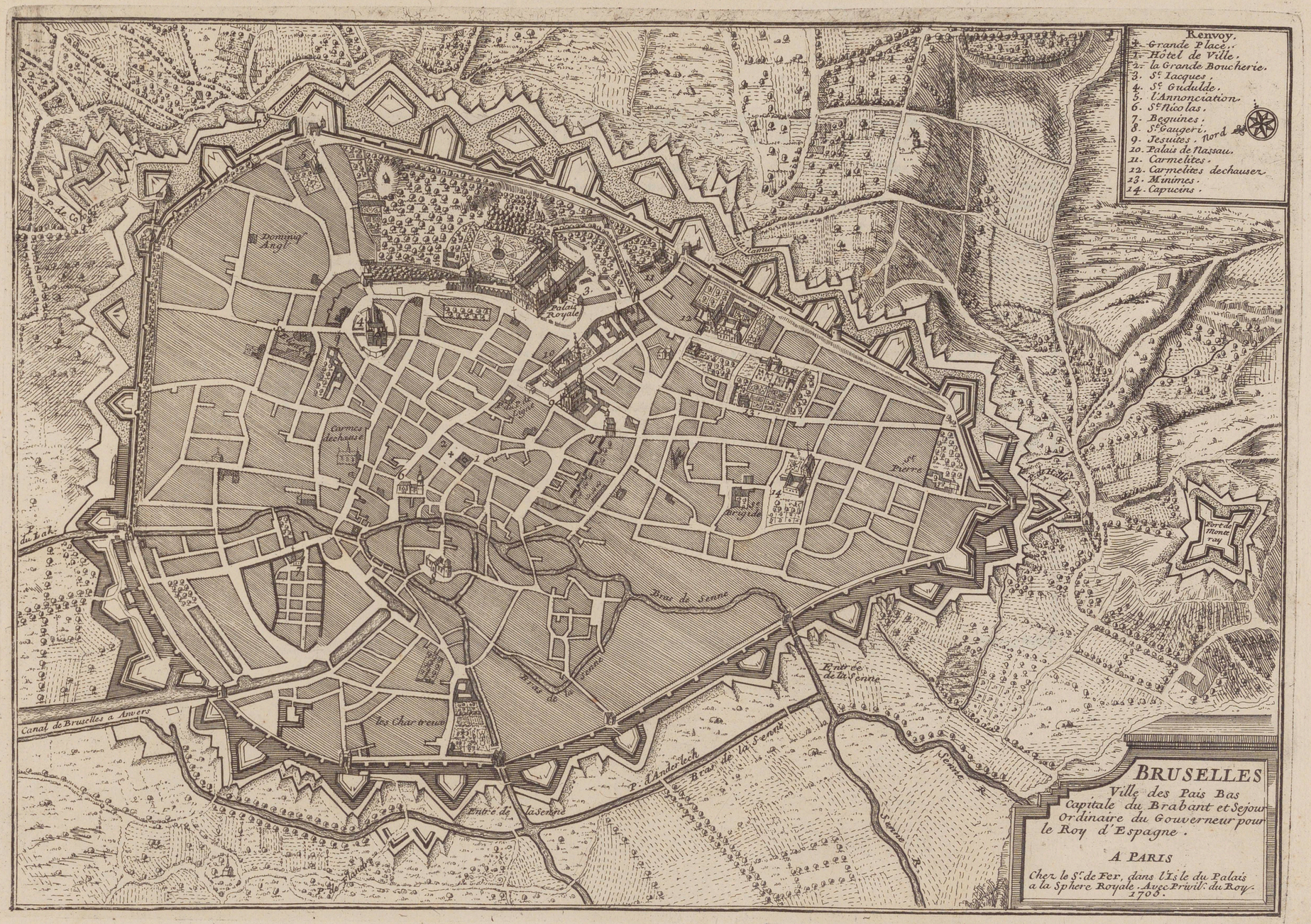
Renvoy.
1. Grande Place.
1. Hôtel de Ville.
2. la Grande Boucherie.
3. St. Iacques.
4. St. Gudulde.
5. l'Annonciation.
6. St. Nicolas.
7. Beguines.
8. St. Gaugeri.
9. Jesuites. Nord
10. Palais de Nassau.
11. Carmelites.
12. Carmelites dechausez.
13. Minimes.
14. Capucins.
Palais Royale
Carmes dechaussé
St. Pierre
Fort de Monteray
Bras de Senne
Entrée de la Senne
Canal de Bruselles a Anvers
les Chartreux
P. d'Anderlech
Bras de la Senne
Senne R.
BRUSELLES
Ville des Pais Bas
Capitale du Brabant et Sejour
Ordinaire du Gouverneur pour
le Roy d'Espagne.
A PARIS
Chez le Sr. de Fer, dans l'Isle du Palais
a la Sphere Royale. Avec Privil. du Roy.
1705.

DESCRIPTION DE BRUXELLES. par N. de Fer.

BRUXELLES est la Ville Capitale du Duché de Brabant, et l'vne des meilleures Villes, non seulement des Pais Bas, mais vne des plus riches de l'Europe; le Sejour que le Gouverneur pour le Roy d'Espagne y fait ordinairement, et les Sieges des Conseils d'Etat, de finances, et de la Guerre, qui y sont etablis, la rende extraordinairement peuplée. Elle est située a 50. degrez 55. minutes de Latitude, et 25. degrez 40. minutes de Longitude, sur vne Coline, dont le bas est arrosé de la petite Riviere de Senne, qui si divise en plusieurs bras et jointe a l'Escaut par vn Canal qui rend la communication avec Anvers facile, et augmente son commerce, qui est tres considerable.
Le fort de Monterey porte le nom d'vn des derniers Gouverneurs, et est vn Ouvrage nouveau a quatre Bastions.
L'Eglise Cathedrale de la Ville est Dédiée a S.te Gudulde; il y a quantité d'autres belles Eglises, et Monasteres, les Iesuites, dont l'Eglise est Magnifique, y ont vn fameux Colege, l'Hotel de Ville est tres beau, et orné d'vne belle Place. Le Palais appellé la Cour du Prince, ou Palais Royal, y est construit sur la hauteur, et composé de plusieurs corps de logis, d'vn Parc, de beaux Jardins, et de Jolies fontaines, les Appartemens sont ornez de grand nombre de Peintures, et Originaux des meilleurs Maîtres.
Le nombre de Sept, c'est rendu familler en cette ville, comme Sept Portes, Sept Eglises principales, Sept Anciennes familles, Sept Echevins, &c. Et l'vsage si est Introduit a la maniere d'Espagne, et d'vne partie de l'Italie, de mettre sur le devant de la Maison, pendant la premiere année du deceds du Maître, ou d'vn des principaux du logis, vn Tableau de Velours noir, sur lequel sont les Armes, le Nom, les Qualitez, l'aage du deffunt, et le jour du deceds.
Il y a dans cette Ville vn espece de Dogues, qu'on atele aux Timons de petites Charettes, qu'ils tirent, et font le chariage que les Chevaux font ailleurs.
Cette Place fut Bombardée par les françois, au mois d'Aoust 1695.

ANVERS


ANVERS
PARTIE DU DUCHE DE BRABANT
PARTIE DU COMTÉ DE FLANDRE
ESCAULT R.
Borgerhout
Berchem
Chateau
Eglise
Gemeren
Espagne
Champ de S. Willebrord
Willebrord
Borne
Ecoliers
Prairie de Loo
Coin du Pot
Beeck R.
Rue de Coin du Pot
Chemin de Merxem
Terre
Redoute
Dam
Chemin de Mishagen
Oosterweel
Prairie de Scheyn
Scheyn R.
Vaert R.
Redoute
Chemin de Eeckeren
Borne de Eeckeren
Prairie de Steenborger
Digue de Oosterweel
Moulin à Poudre
Borne de Oosterweel
Maladerie
Schets
Ch. la Croix
Jeunesse
Ballart
Steurken
Martini
Jean Pois
Borne de Kiel
Chemin de Hoboken
Schot
Digue de Hoboken
Borne de Wilryck
Chemin de Wilryck
Chemin de Malines
Esplanade
Kiel
LE MARQUISAT DU S.T EMPIRE
Consistant en la Seule Ville
D'ANVERS,
et Son Territoire
qui fait une des Provinces
des Pais Bas, au Roy d'Espagne.
Echelle 2000.
deux mil Pas Communes.
A PARIS
chez le S.r de Fer, dans l'Isle du Palais a la
Sphere Royale Avec Privilege du Roy. 1704.
A. Porte Croonenbourg
B. Bastion S. Michel
C. Quay au Bois
D. Tête de Biere
E. Werf
F. Grue de Pierre
G. Quay d'Hydromel
H. Quay des Anglois
I. Fort S. Laurens
K. Bourg des chats
L. Porte Slyck
M. Porte Rouge
N. Porte de Kip
O. Porte S.t Georges
P. Magasin a Poudre
Q. Porte Beguines
R. N.D. Cathedrale
S. Maison de Ville
T. Bourse
V. Magasin des Tapissiers
X. Maison de Hesse
Y. Magasin d'Autriche
Z. Citadelle
1. B. Ferdinand
2. B. Tolede
3. B. Duc
4. B. d'Albe
5. B. Paciotti
6. Fort Pervyra
7. Tête de Flandre
8. Fort Isabelle
9. Place de Maire
Grave Par P. Starck-man.

DESCRIPTION DE LA VILLE D'ANVERS. Par N. de Fer. 1704.

ANVERS est une Ville tres belle, et des plus grandes de l'Europe. Elle a un fameux Port de Mer situé sur la Riviere de l'Escaut a dix Lieües de son Embouchure dans l'Ocean; Les Ambivarites commencerent de la Bâtir, et on croit quelle fut ainsi nomée des mots Teutoniques **Hand Vuerpen**, qui signifient Main et jetter, par ce que le lieu de sa fondation étoit un Peage ou ceux qui fraudoient les droits avoient les mains coupées et ensuite jettées dans la Mer ou Riviere; ce qui se voit encore dans les Armes de la Ville, qui a eté autre fois Imperiale. Vences las Duc de Brabant la vendit l'An 1350. a Loüis de Nevers Comte de Flandres: et en 1403. elle fut de nouveau incorporée au Brabant; Elle étoit la plus riche et la plus florissante de l'Europe dans les derniers Siecles: mais elle est fort déchue de son Commerce a cause du voisinage d'Amsterdam et de Rotterdam et plus encore du Fort Lillo qui est trois heures au dessous de cette Ville apartenant aux Hollandois, qui y ont un gros Peage il y a une Fregate postée au milieu de la Riviere de l'Escaut qui oblige les Bâtimens qui vont ou viennent d'Anvers a Payer les droits voyla ce qui en gâte le Port qui est un des meilleurs de l'Europe, puis que des Bâtimens de quatre a cinq cents Tonneaux mouillent en sureté au Quay de basse Marée.

Anvers a une Citadelle des Premieres et des plus fortes des Païs Bas. Le Duc d'Albe la fit bâtir l'An 1559. Le Pape Paul IV. erigea cette Ville en Evêché Syffragant de Malines la même Année. Elle est la Capitale et la seule Ville du Marquisat du Saint Empire, l'une des Dix Sept Provinces des Païs Bas. Son Eglise Cathedrale est tres belle et sa Tour haute est bien bâtie. les Iesuites sont Magnifiques, sa Maison de Ville a de la grandeur, et de la beauté. La Maison des Osterlingues est un Magasin des Marchands du Nord et le mieux construit de ces Païs; la Petite Riviere de Schenidt qui passe dans la Ville la rend propre et nette; les Ramparts qui ont une Heure et demie de tour et plantées d'Arbres tres beaux, servent de Promenade aux Habitans. Les Marchands y ont une belle Place de Change quils nomment Bourse; et la Grande Rüe Meer est la plus agreable d'Anvers. Elle est comme une Grande Place: a l'un de ses bouts est une belle Croix.

Il y a dans cette Place Six Parisses et Cinq Grands Convents, sans conter les Chartreux, les Carmelites, ny le Beguinage, qui est une sorte de Communauté de Filles fort connüe dans les Païs Bas, Fondée en premier lieu par un Comte de Flandres appellé Bega, dou vient le nom de Beguines et de Beguinage. On y reçoit les Filles connues pour être de familles honnêtes pour veu quelles ayent Cinq Cent livres de bien en fonds. Elles en sortent pour se marier, Elles ne font aucun voeu de Clôture, Elles vont en Ville pour leurs affaires avec la permission de la Superieure dite la Grande Dame, celle quon reçoit, ne le sont qúa la pluralité des voix de filles qui composent la Communauté. elles ont chacune un appartement separé quelles loüent selon leurs moyens, y ayant plusieurs Maisons dans l'Enclos du Beguinage, comme dans une petite Ville ou elles apprennent a servir Dieu, a filer, Coudre, faire des Dentelles, des Toilles &c. Elles épargnent autant quelles peuvent tant pour avoir leurs necessitez que pour faire la Dot de celles qui ont le dessein de se marier.




LA FLANDRE ESPAGNOLE, et LA FLANDRE HOLLANDOISE. Avec les Nouvelles LIGNES.
Par N. de Fer. Geographe de sa Majesté Catolique et de Monseigneur le Dauphin avec Privilege du Roy. 1705.
Echelle
1. 2. 3. 4. 5.
cinq heures de chemin
ZEE LANDE
FLESSINGUE
Escaut Occidental
ISLE DE CASANT
ISENDICK
Terneuse
Philippine
Axel
Hulst
Sandvliet
Lillo
ANVERS
Rupelmonde
S. Nicolas
Philippe
Middelburg
Sas de Gand
Terre de la Trinité
Clyne
Blanckenberg
Plassendale
OSTENDE
Oudenborg
BRUGES
DAMME
LE CLUSE
Ardenbourg
FLANDRE AUX HOLLANDOIS
FLANDRE AUX ESPAGNOLS
NIEUPORT
Torout
DIXMUDE
la Kenoque
COMTE DE FLANDRE
Thielt
Deinse
GAND
Meulebeecke
Rousselars
IPRES
FRANCOIS
COURTRAY
MENIN
Messines
Poperingue
OUDENARDE
Ronse
Gramont
Ninove
ALOST
DENDERMONDE
Merchten
BRABANT AUX ESPAGNOLS
Assche
Gravé par P. Starckman.



PARTIE SEPTENTRIONALE DU DUCHÉ DE BRABANT, ou se trouve le Quartier d'Anvers &c aux Espagnols, le Marq.t de Bergop-Zoom, La Baronnie de Breda Mairie de Bois le Duc &c aux Hollandois.

Par N. de Fer. Geographe de sa Majesté Catholique et de Monseigneur le Dauphin.

Echelle 1. 2. 3 Trois heures de chemin.

Grave par P. Starckman.

LA HAUTE GUELDRES
ou se trouvent les Environs de
GUELDRES, VENLO, ET
RUREMONDE
Par N. de Fer.
Geographe de Sa Majesté Catolique
et de Mons.r le Dauphin. Avec P. du R. 1705.

Echelle
Deux lieues des Pais-Bas.

C. Inselin fculp.




LA PARTIE SEPTENTRIONALE
DE LA SEIGNEURIE DE
L'EVECHÉ DE LIEGE
et LE LIMBOURG
Hollandois
ou se trouvent les
Environs de Maestricht
Par N. de Fer
Geographe de sa Majesté
Catolique
et de Monsigneur le Dauphin
avec Privilege du Roy 1705
DE BRABANT
DE BRABANT
DE GUELDRES
RUREMONDE
DE IULIERS
DE DIEST
SEIGNEURIE DE
LE VECHE DE
LIEGE
LIMBOURG HOLLANDOIS
LIMBOURG ESPAGNOL
Maestricht
Wick
Fauquemont
Aix
Dalem
Viset
Stochem
Reeckem
Hasselt
Tongres
Borchloen
Borchworm
Leewe
Hannuye
Landen
Halen
Herck
Lummen
Beringen
Peer
Brey
Maeseyck
Sittart
Iansghelen
Susteren
Neustat
Monzen
Bilsen
Marais et Lacs
Donder Slach
Echelle de trois heures de chemin
Gravé Par P. Starck-man.



L'ALLEMAGNE, DIVISÉE PAR CERCLES

Par
N. de Fer.
Geographe de Monseigneur le Dauphin.

	Latitude. degrez.	min.	Longitude. degrez.	min.
Basle	47	40.	25.	40.
Brandebourg	52	26.	31.	30.
Brunswic	52	15.	29.	15.
Prague	50	30.	32.	22.
Strasbourg	48	32.	25.	45.
Liege	50	40.	26.	0.
Hambourg	53	41.	28.	15.
Vienne	48	22.	32.	15.

A PARIS,
Chez l'Autheur dans l'Isle du Palais sur le Quay de l'Orloge a la Sphere Royale.
Avec Privilege du Roy.
1705.
H. van Loon Sculp.

MER DU NORD, ou D'ALLEMAGNE.

MER BALTIQUE.

Echelle.
5. 10. 15. 20. 25. 30. 35. 40.
Lieües d'une heure de Chemin.
5. 10. 15. 20. 25. 30.
Lieües d'Allemagne.



DESCRIPTION DE L'ALLEMAGNE, par N. de Fer.

L'ALLEMAGNE, est vne Region ou grand Païs, Situé au Milieu de l'Europe, possedé par plusieurs Princes, et dont tous les Etats ensemble composent l'Empire d'Occident, ou d'Allemagne, dont le Chef porte le nom d'Empereur, et est Electif. On la divise ordinairement en Haute et Basse.

La Haute Allemagne est toute la partie Meridionale de cet Empire, comme toute la Septentrionale en est la Basse. Dans la Haute sont toutes les sources des Rivieres, qui ont leurs Embouchures dans la Basse, la Haute est composée des Provinces, ou Etats du Palatin du Rhein, des Evêchez de Worms, et de Spire, de la Franconie, Baviere, de Neubourg, de Ratisbone, de Passaw, de Fresingue, et de Saltzbourg; le Roiaume de Boheme, la Moravie, l'Autriche, la Stirie, Carniole, Carinthie, le Tirol, la Soüabe, les Suisses, et les Grisons &c. Dans la Basse se trouvent les Pais Bas, le Cercle de Westphalie, la Haute, et Basse Saxe, les Archevêchez de Cologne, Treves et Mayance, la Hesse, la Lusace, et la Silesie.

On divise encore cet Empire en dix Cercles Savoir, d'Autriche, de Bourgogne, du Bas Rhein, de Baviere, de Haute Saxe, de Franconie, de Soüabe, du Haut Rhein, de Westphalie et de Basse Saxe. La Bohême avec ses dépendances, n'est d'aucun Cercle, quoy que le Roï de Bohême soit vn des Electeurs de l'Empire. Les suisses, et Grisons ne sont point de l'Empire, non plus que les Etats Generaux des provinces vnies, l'Alsace, ni la Franche-Comté, on peut en Oter la Savoye, et n'y pas joindre la Lorraine.

Les Villes d'Allemagne, qu'on nomme Imperiales, sont disperséés dans les Cercles de l'Empire, et divisées en deux Bancs, a cause que leurs deputez occupent leurs places aux Dietes, ou Assemblés de l'Empire, sur deux Bancs differens, appellez du Rhein, et de Soüabe. Les Villes Imperiales du Banc du Rhein sont,

Lubeck, Hambourg, Dantzick, Elbingue, Ferden, Hertford, Lemgou, Brackel, Warbourg, Goslar, Gottinguen, Northausen, Mulhausen, Duysbourg, Dortmund, Cologne, Aix la Chapelle, Wetslar, Fridberg, Gelenhausen, Franfort sur le main, Worms, Spire et Basle.

Celles du Ban de Soüabe, sont les villes de Schweinfurt, Winsheim, Rotembourg, Nuremberg, Wimpten, Hall, Weissembourg, Ratisbone, Offenbourg, Gengenbach, Zell, Hailbron, Weil, Eslingue, Reitling, Gemund, Alen, Bopfinguen, Dinkelspuhl, Norlinguen, Donnavert, Giengen, Vlm, Ausgbourg, Pfullendorff, Buchau, Biberach, Memmingen, Kaufbeurn, Vberlingen, Ravenspurg, Leutkirch, Buchorn, Wangen, Kempten, Isne, Lindaw, Rotweil, Schaffouse, Constance et S.t Gall.

LES XIII. CANTONS DES SUISSES

LEURS ALLIEZ ET LEURS SUJETS.

Par N. de Fer.

Geographe de Sa Majesté Catholique.
A Paris
Chez l'Auteur dans l'Isle du Palais a la Sphere Royale.
Avec privil. du Roy. 1705.

Echelle
Six lieües dune heure de Chemin chacune.

C. Inselin Sculp.



LES ARMES DES XIII. CANTONS DES SUISSES Suivant leurs Seances ET LES DATTES DE LEURS LIGUES

avec les noms de leurs Villes Capitales Par. N. de Fer.



ZURICH. 1351. Zurich. — BERNE. 1353. Berne. — LUCERNE. 1332. Lucerne. — URI. 1308. Altorf. — SCHWITZ. 1308. Schwitz ou Suisse. — UNDERWALDEN. 1308. Stantz. — ZUG. 1352. Zug. — GLARIS. 1352. Glaris. — BASLE. 1501. Basle. — FRIBOURG. 1481. Fribourg. — SOLEURRE. 1481. Soleurre. — SCHAFOUSE. 1501. Schafouse. — APPENZEL. 1513. Appenzel.

LES NOMS ET LES ARMES DES ALLIEZ DES CANTONS.



l'Evéque de Sion. — l'Evéque de Basle. — la Ligue Grise. — la Cadée. ou Maison Dieu. — Les Droitures. — Le Vallais. — l'Abbé de St. Gal. — la Ville de St. Gal. — Neuchatel. — Vallangin. — Geneve. — Mulhausen. — Rotweil. — l'Evéque de Constance. — l'Eveque de Coire.

LES PAIS SUJETS DES CANTONS.



Les Comtés de Baden, *de* Sargans *de* Rapersviller, *et de* Verdemberg. *Les Balliages de* Bremgarten, Mellingen, *les 3. Balliages de* Bellinzone, *de* Gasteren *de* Ulzenach, *de* Granson, *de* Morat, d'Orbe *et de* Schwarzemburg. *La Baronie d'*Alt-sax. *Le* Thurgow, *et le* Rhinthal, *Les Gouvernemens libres vers* Meyemberg *et le 4. Gouvernemens en Italie de* Locarne Mendrisi *et de* Val-Madia.

En 1308. les 3. cantons Schwitz ou Suisse. Uri et Under-Walden. prirent les Armes et secouër le joug de la Maison d'Autriche, l'Empereur Albert Voyant la revolte de ces peuples qui etoient ses Sujets, envoya une Armeé dans leur pais pour les remettre en leur devoir; mais il fut assiné par son Neveu. Ses enfans apres sa mort y menerent une Armeé de 20000. hommes, qui furent desaits par une Centaine de ce Canton de Schwitz; Tellement que ces Autrichiens nentendant par tout crier que ce mot Schwitz, Schwitz, appellerent de ce nom, non seulement ces premiers rebelles, mais encore tous ceux des autres Cantons, qui les imiterent dans leur revolte. Ainsi ce nom leur est resté.

A Paris chez le Sr. de Fer dans l'isle du Palais a la Sphere Royale avec Privilege du Roy. 1703.

PLAN DE LA BATAILLE DE FREDELINGUE

Gagnée Sur les Imperiaux par L'Armée du Roy commandée par M.r le Marquis de Villars le 14. octobre 1702.

mis au jour par N. de Fer. Geographe de Sa Majesté Catolique et de Monseigneur le Dauphin.

François Imperiaux

A Paris

dans L'Isle du Palais a la Sphere Royal Avec privil.ge du Roy.

Renvoy des Lettres qui se Trouvent dans le Plan.

A. Marches de l'armée du Roy Sur plusieurs lignes depuis le bout du Pont de Huningue de lautre Côté du Rhein au travers des Retranchem.ts des Ennemis pour monter Sur le Rideau qui ne se pouvoit monter que par lendroit marqué +. ou par le chemin pres la grosse Batterie marquée 2.

B. Notre Cavallerie en Bataille au nomb.re de 33. Escadrons.

C. Notre Infanterie qui monte la Montag.e pour gagner la hauteur Sur les Ennemis la Brigade de Robeck resta au bas de la hauteur.

D. La Cavallerie des Ennemis en Bataile au nomb.re de 54. Escadrons, il y en eust Six detacher pour aller Sur la hauteur aus secours de leur Infanterie.

E. Notre Canon a lapproche de la Cavallerie ennemie ou M.r de Magnac le fit mettre pour les battre en flanc.

F. Lieu ou fut notre Canon pendant 2. heures que lon fut en presence.

G. Le Canon des Ennemis pendant que lon fut en presence.

H. La Cavallerie Ennemie qui marcha en Bataille jusques a 15 pas de la notre au nombre de 48. Escadrons 34 a la premiere ligne et 14 a la Seconde M.r de Magnac avoit si bien donné Ses Ordres que lon Sesuia la premiere decharge a bout touchant Sans tirer un Seul Coup, apres quoy notre Cavallerie les Enfonsa si vivement lepée ou le Sabre a la main — quelle les rompit quoy quil ny eust aucun interval, a leur premiere ligne ils furent obligez de prendre la fuite, et furent poursuivis lepée dans les reins lespace de 5. quarts de lieues Sans quon leur donna le tems de se rallier et cette longue pleine estoit Semée d'hommes et de Chevaux — morts ou blessez.

I. Notre Infanterie qui attaqua les Ennemis dans le Bois Sur la hauteur les en chassa et se rendit maitre du Bois et même de leur Canon marquée 5.

K. Marche de 3. Escadrons des Ennemis qui ayant passé derrier nos lignes passerent au travers le village de Weil monterent la hauteur et passerent a la gauche du Bois.

L. Trois Bataillons des Ennemis qui marcherent en Coyant la hauteur a la gauche de leur Cavallerie pour prendre la Notre en flanc en Cas quelle eust marché a la leur et leur fort de Fredelingue auroit prise par le flanc de la gauche.

M. Fuitte des Ennemis par trois ou quatre desiller.

N. Les Six Escadrons que le P.e de Baden envoya au Secours de Son Infanterie Sur la hauteur.

O. Le Rideau a la teste du Camp des Imperiaux qui leur etoit si avantageux et inaccessible par tout hors par lendroit ou ily avoit des des retranchem.ts tres forts. P. Leurs Retranchem.ts Q. leurs Batteries.

L'Armée du Roy na perdu ny étandarts ny Drapeaux ny timbales ny Canon les Ennemis y ont perdu 11 pieces de Canon 35. tant etandars que Drapeaux et 4. Paires de timbales 900. prisonniers — beaucoup d'Officiers generaux tuez et environs 3000. tuez Sur le Champ de Bataille ou morts de leurs Blessures.

Le Roy y a perdu environ 200. Cavaliers 1000. Fantassins M.rs de Bordes lieutenant general, M.r de Chavannes Brigadier et M.r le Chevalier de Sevé Colonel de Cavalerie.

M.r le P.e de Bade avoit decampé le Matin et avoit Comencé a passer le defile il revint Sur ses pas des quil S'eut que M.r le Marquis de Villars faisoit passer Ses troupes Sur le Pont.

Le Combat d'Infanterie comença a 11. heures du Matin et finit vers les 3. heures, le fort de Fredelingue Se rendit le lendemain, il y avoit 400. hommes de garnison. Le Roy en recompence de Cette Victoire le declara le 25. Octobre de la même anée le Marquis de Villars — Mar.echal de France et donna a M.r le Comte de Chois eul Son Beau frere qui en avoit apporté la Nouvelle a fontaine-bleau, le Regiment de Cavalerie du Chevalier de Seve. Entre les autres Suites avantageuse que Cette Victoire apporte celle dasSurer un paSSage Sur le Rhein nest pas une des Moindres. M.r le P.e Louis de Baden avoit env.t 22000. hommes, Et M.r le Marquis de Villars nen avoit que 25000

Echelle

100. 300. 500. 700. 900. 1100. 1200.
200. 400. 600. 800. 1000.

Doure Cent Toises.



LES QUATRE VILLES FORESTIÈRES, Situées sur le Rhein, *Sont du Cercle de Soüabe et A l'Empereur. Par N. de Fer.*

A Paris dans l'Isle du Palais à la Sphére Royale avec privilege du Roy 1703.

Rhein

Riviere

RHEINFELD
Ville Foreſtieres

SECKINGEN
Ville Foreſtieres.

Rhein

Riviere

Rhein Riviere

LAUFFENBURG
Ville Foreſtieres.

Rhein Riviere

CONS TANCE

LAC DE CONSTANCE

WALDS HUST
Ville Foreſtieres

Rhein Riviere

CONSTANCE, *est vne Ville du Cercle de Soüabe Située au bord du Rhein appartenant a l'Empereur.*

A. Coquart. Sculp.



LE COURS DU RHEIN Depuis MAYENCE jusques a COBLENS. Ou se Trouvent Partie Des Estats de TREVES. De MAYENCE et DU PALATINAT DU RHEIN. les Comtes de CAZENELLENBOGEN et de SPANHEIM. &c. Par N. de Fer. Geogr. de sa Maieste Catolique et de Monseg.r le Dauphin




LES ENVIRONS DE LANDAU
Par N. de Fer, Geographe de sa Majesté Catholique et de Monseig.r le Dauphin.
Avec priv.e du Roy 1705.
Echelle
une heure
une Lieüe d'une Heure
Neustatt
Alschterweyer
Midel
Diedesfelt
Hambach
Kerweiller
Lachen
Duttweiller
Kestenberg
St. Martin
Maycamer
Gaisen
Speyerbach R.
DU PALATINAT DU RHEIN
Walshem
Marientraut
Edichoven
Root
Weyer
Hanfelt
Finningen
Altorff
Bobingen
Gumersheim
Hainhoffen
Modenbach
Edesheim
Grosse
Fischlingen
Fraischbach
Duttenhoffen
SPEIER ou SPIRE
Burweiller
Flemlingen
Klein
Freimersheim
Harthausen
Greffenhausen
Ganskirchen
Gleisweiller
Raschbach
Berghausen
Ramberg
Boghingen
Dernbach
PARTIE DE LA
Walsheim
Kneringen
Essingen
Heitigenstein
Scharseneck
Kweiller
Rotbach
Alwersweiller
Franckweiller
Nusdorff
H. et Bas Hostett
Weingarten
Schwegenheim
Petite Hollande
Queichambach
Anweiller
Godramstein
Damheim
Haut et Bas Lanstett
Lingenfelt
Sibeldingen
Borheim
Adlerstein
Driefels
Birckweiler
LANDAU
Weschten
Neucastel
Queichem
Laiskam
Binters
Scharfeberg
Ransbach
Artzheim
la Guieche
Leensweiller
Merlum
Madenburg
Thuesheim
Wolmesheim
Morentzheim
Offenbach
Ottersheim
Fridrichsbihl
Reins
Rohrbach
Eschbach
BASSE
Knittelsheim
Guermersheim
PHILISBOURG
Walthambach
Impflingen
Gnaudenheim
Holderbiltstein
Landeck
Gocklingen
Imsen
Bellem
Suneren
Silt
Munchweil
Appenhoff
Heuchelheim
Hercksen
Hercksenweyer
Herdt
Rohrbach
Rultzen
Roussen
Clingenmunster
Billickam
Rhein
Gleis
Clingen
H. Horbach
Ingenheim
Wihrbach R.
Newdorff
Blesweiller
Mulhoven
ALSACE
Dettenheim
Blanckenborn
Hoffen
Steinweiller
Haina
Lidelsheim
Graben
Clingen
Kuhardt
Bercken-hart
Bergzbern
Druschweiller
Barbeltrot
St. Didric
Pillemerhof
Capellen
Obernhausen
Archeweyer
Erlenbach
Hatzebihl
Hostett
Hergersweiller
Hunerbach R.
Leimersen
Betlenborn
Durrenbach
Dierbach R.
Winden
Rheinzabern
Neutter
Gutenberg
Haut et Bas Otterbach
Heffen
Minerslacken
Pfotz
Linckenheim
Minfelt
Langcandel
Schreck
Speck
Hafftel
Volmersen
Freckfelt
Blanclock
St. Paul
Rechtebach
Yockenum
Staffert
Capsweyer
Steinfelt
Scheidt
Otterbach R.
Bilguelhaus
Rechtebach
Weissenburg
Schweigen
Schweighoffen
le DE BADE DOURLAC
C. Inselin Sculpsit.



LE COURS DU RHEIN,
depuis Coblens Jusques a Cologne,
ou se trouvent partie des Archevechez et Electorats de Treves, et de Cologne, et partie des Duchez de Iuliers et de Berg.

Par N. de Fer.

Geographe de Sa Majesté Catolique et de Monseigneur le Dauphin.

A Paris
Chez l'Auteur, Avec Privl. du Roy. 1705.

Echelle
Quatre Lieues communes d'Allemagne.

C. Inselin Sculpsit



LE COURS DU RHEIN

Depuis Cologne, Jusques a Rheinberg, ou se trouvent Le Bas Electorat de Cologne Partie des Duchez de Iuliers, de Berg, et de Gueldres et le Comte de Meurs.

Par N. de Fer.

Geographe de sa Majeste Catolique. et de Monseigneur le Dauphin.

Echelle

1 2 3 4

Quatre heures de Chemin.

A Paris
Chez l'Auteur dans l'Isle du Palais a la Sphere Royale. Avec Priv.e du Roy 1702.



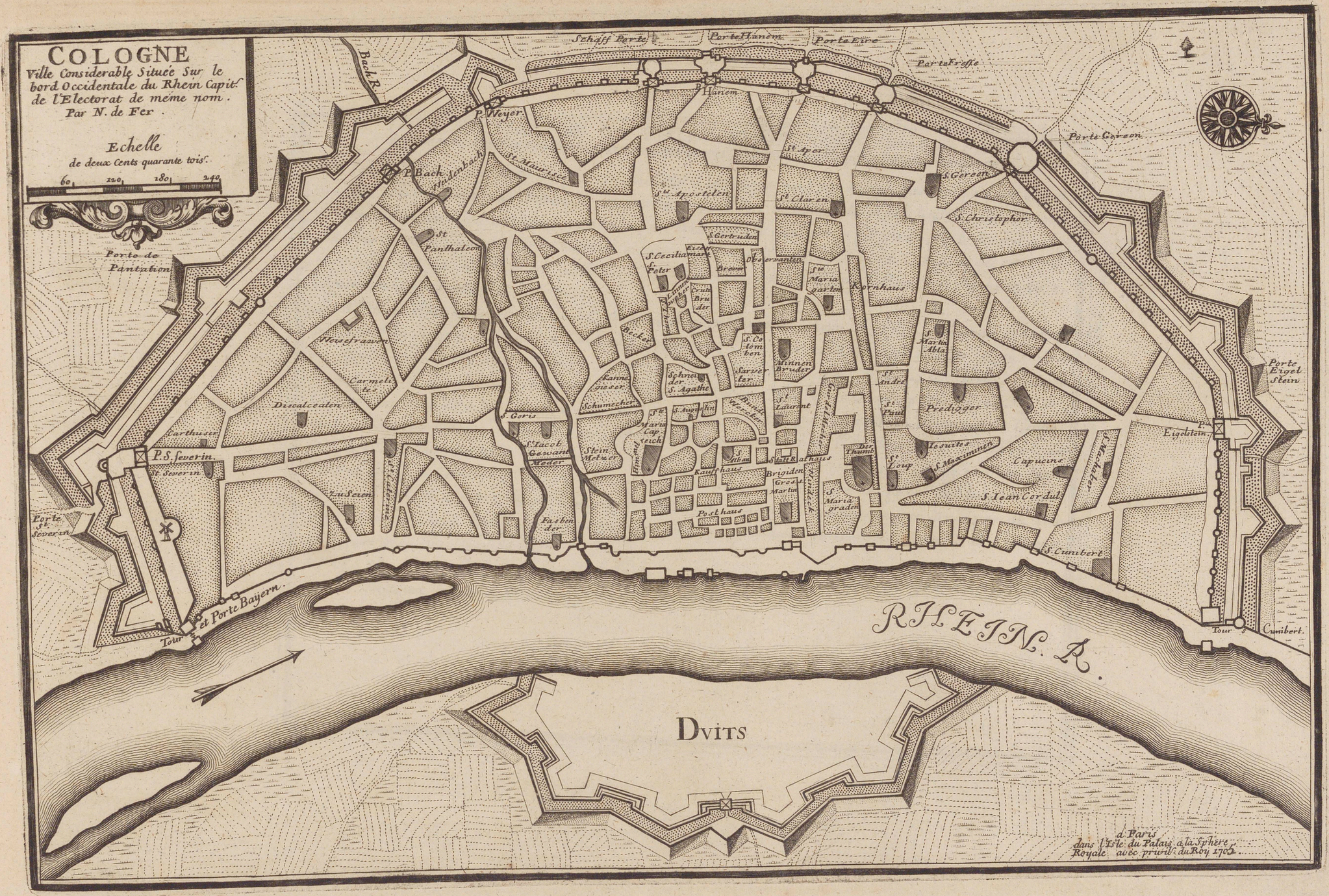
COLOGNE
Ville Considerable Située Sur le bord Occidentale du Rhein Capit.
de l'Electorat de même nom.
Par N. de Fer.
Echelle
de deux Cents quarante tois.
60 120 180 240
Schaff Porte
Porte Hanem
Porte Eire
Porte Fresse
Porte Gereon
Porte de Pantation
Porte Eigel Stein
Porte St. Severin
Tour et Porte Bayern
Tour S. Cunibert
Bach R.
P. Weyer
P. Bach
P. Hanem
St. Maurice
St. Apostelen
St. Claren
St. Aper
S. Gereon
S. Christophor
St. Panthaleon
S. Gertruden
S. Cecilia
S. Peter
Observanten
Kornhaus
Weisefrauen
Carmelites
Discalceaten
Carthuser
P. S. Severin
St. Severin
Zu Seien
S. Goris
St. Iacob
Gewant Meder
Stein Metzer
Schumecher
Schneider
S. Agathe
Minnen Bruder
Predigger
Iesuites
S. Maximinen
Capucins
S. Iean Cordul
S. Machaber
Eigelstein
Kaufhaus
Brigiden
Posthaus
Fasbender
S. Cunibert
RHEIN. R.
DVITS
a Paris
dans l'Isle du Palais a la Sphere
Royale avec privil. du Roy 1705.

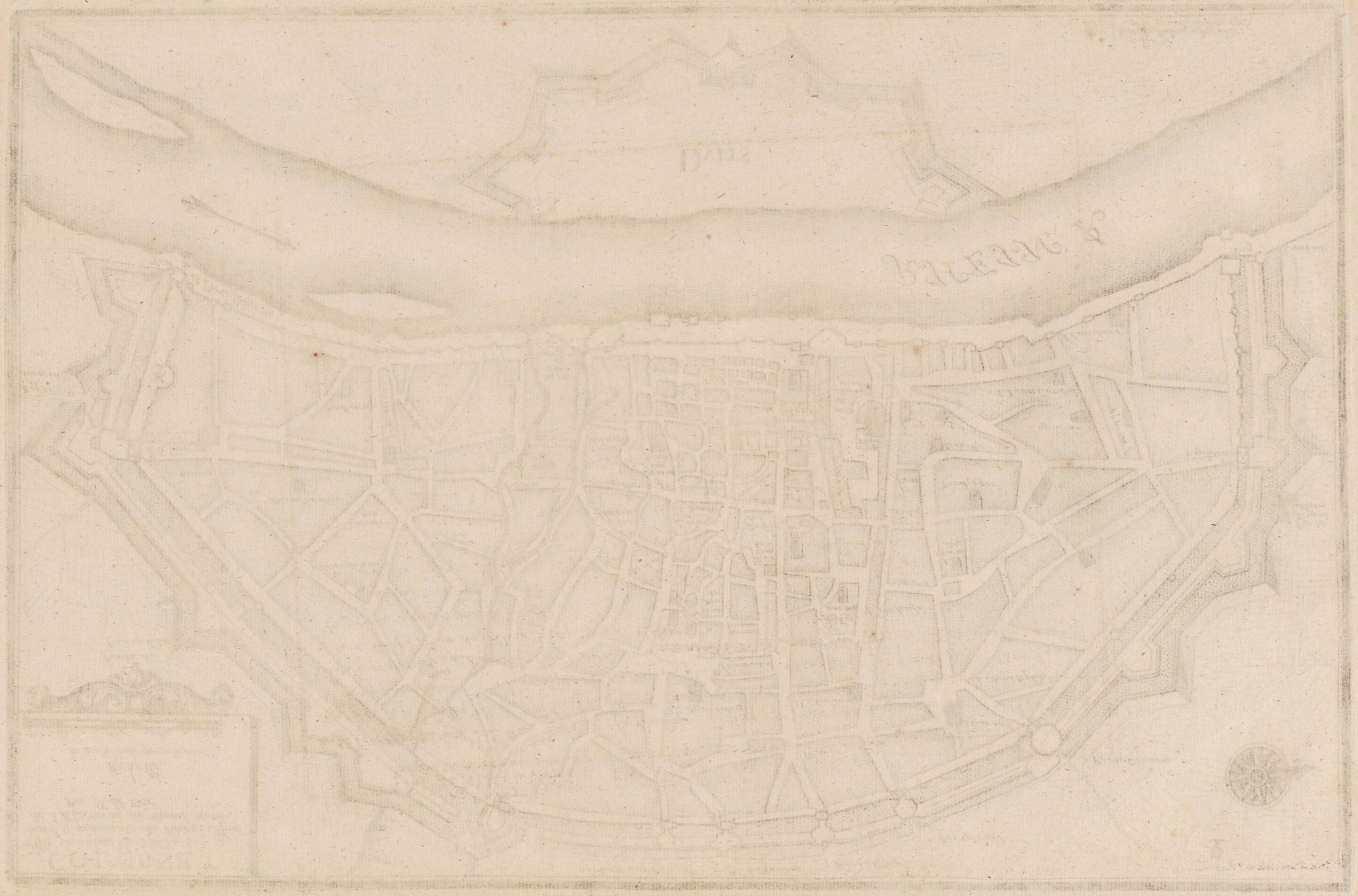

DESCRIPTION DE LA VILLE DE COLOGNE, par N. de Fer.

COLOGNE, est vne ville des plus considerables d'Allemagne, tant par sa grandeur que par son grand commerce et le nombre de ses habitans. Elle est Située sur le bort Occidental du Rhein, Capitale d'vn Electorat de même nom dont son Archevêque est revêtu; son Vniversité est fameuse et fut fondée par le Senat l'an 1388. Son Imprimerie est renommée et ses habitans ont conservé inviolablement la Religion Catholique, elle est la premiere Ville du Banc du Rhein et la patrie de S.t Bruno. Sa Cathedrale est dediée a S.t Pierre et le Tombeau des 3. Roys se voit dans cette Eglise.

Les Vbiens la firent bâtir vers l'an de J. C. 56. et luy donnerent le nom de Colonia Aggripina, en l'honneur d'Aggripa General des Trouppes Romaines en Germanie. Aggrippine fille de Germanicus et Mere de Neron y prit Naissance. Merouiée en chassa les Romains l'an 448. et il en fut chassé l'an 450. par Attila qui la fit brûler, Childeric la reprit l'an 464. et la donna a vn de ses parents dont le fils nommé Sigebert le Boiteux prit le titre de Roy de Cologne: Clovis la reunit a la Monarchie françoise l'an 511. et ensuitte elle fut incorporée au Royaume de Germanicus; l'Empereur Othon j.er la soumit a ses Archevêques l'an 963. mais Othon 3.e la declara libre et Imperiale aux états de Worms l'an 993. et lui donna les Privileges que l'Empereur frideric j.er confirma, les Archevêques luy disputerent ces Privileges jusqu'en l'an 1297. que le combat de Woringen decida l'affaire en faveur des habitans qui avoient mis les Clefs de leur Ville sur le champ de Bataille pour animer leurs troupes et pour être le prix du Vainqueur. Les Archevêques Electeurs ne laissent pas d'y exercer quelques droits de souveraineté, comme de condamner ou de faire grace aux Criminels &c.

DUITS est vne espece de faubourg fortifié de lautre côte du Rhein, qui, communiquoit autrefois a la Ville par vn pont de Batteaux qui a été détruit—.

LE COURS DU RHEIN *depuis* Rheinberg *jusque à* Arnhem, *ou se trouvent* LE DUCHÉ DE CLEVES *et partie de celuy de la* GUELDRES Espagnole *et* Hollandoise.

Par N. *de* Fer.

Geographe de sa Majesté Catolique et de Monseigneur le Dauphin.

Echelle

1 2 3

Trois heures de Chemin.

A PARIS

Chez l'Auteur avec Privilege du Roy 1705.

VELU WE Aux Hollandois

BETU WE

De la Gueldres Aux Hollandois

De la Gueldres Hollandoise

Terre de Cuyck Du Brabant aux Hollandois

DU DUCHÉ DE GUELDRES Aux Espagnols

DE L'EVECHÉ DE MUNSTER

CLEVES Al'Electeur de Brandebourg

GUELDRES

Dieren · Ellecum · Middagten · Huesden · Rhede · Wortede · Dreyen · Chingenberg · Oosterbeeck · ARNHEM · Woepe · Cluys · Walkenhuisen · Hecks · Scerpenhof · Bilsen · Muyenheer · Bethanie · Ieselort · Praest · Malburgen · Mayerswert · Elden · Rikkerswert · Rhein R. · Driel · Hees · Aam · Angeren · Papelgraf · Bronckhorst · Elst · Dornenburg · Vaek · Panwick · Pannerden · Pemmel · Haleren · Gent · Hulhuy · Dornick · Lent · Oy · Creverburg · Wyal · Hulling · Rekerdow · Belickum · Teffel · Spaerdorp · Bimmich · Persingen · Loedt · Opburgge · Gormensell · Duyfselsvoorts · Warthuysen · Rhyndgren · Zeefelick · Meer · Wilre · Clarenbeck · Donsbrug · Nimegue · Noerboos · Beeck · Vos · Malden · Gruysbeck · St. Vatrick · Cranenburg · Wrassent · Nittart · Tonisbaum · Ousthuy · Bedburg · Over Asselt · Meuse R. · Holmen · Moock · Tuesen · Weldick · Norgent · Driesberg · Klaer · Grave · Elsteren · Linde · Cuyck · Niers R. · Nyen · Wilter · Asperlen · Babbert · Holthuysen · Cemperhuis · Kessel · Genner · Homersum · Hassum · Goch · Oeffel · Archem · Heyden · Vernebeeckum · Naheebeckum · Beuyghem · Blyenbeck · Boxmeer · Meer · Asferden · Barle · Sambeeck · Berghem · Hontendonck · Vertinchebeeck · Mackum · Aeyn · Wenden · Heyde · Kelar · Maeskes · Oesteren · Blyterswyck · Wanssem · Vorst · Weel · Toister · Wanckum · Walleck · Zwollegem · Broeckhuys · Griethuisen · Wrenden · Brinen · Smithuysen · Raesthorn · Horst · Eilenstal · Sterniswert · Eyll · Ward · Hassem · Cleves · Kellen · Rosendael · Moylant · Birck · Horste · Calcar · Hansle · Housel · Vinen · Bodelar · Apelot · Meer · Hoyer · Haver · Overcamp · Loerewaert · Haffen · Sando · Rosen · Marienpoel · Wissel · Wayden · Griet · Till · Dornick · Tolkuys · Praest · Binen · Hurt · Millingen · Herll · Gemerbach · Doog · Rees · Emmerich · Vrasselt · Praest · Harman Ruyters · Steinburg · Hesselden · Ossenberg · Millingen · Alpen · Dreck · Want · Wylen · Lange donck · Issem · Lucht · Dipstain · Walleck · Elverick · Burick · Pelbrucien · Erick · Monselar · Loke · Crayeven · Sonbeeck · Carvendonck · Uden · Den Kolck · Dorpwalt · Grawelhorst · Gegenfort · Kervenham · Hagenbuck · Sanden · Ingenhaff · Int Hostert · Forstenberg · Pelbrucien · Burten · Winnenda · Egenweyer · den Winchel · Durfort · Capelle · Gelderberg · Hage · Wanssem · Vorst · Weel · Weerdt · Wylen · Want · Dreck · Alpen · Millingen · Ossenberg · Walleck · Elverick · Burick



LE COURS DE LA MOSELLE

Depuis l'Embouchure de la Saare jusques a Cocheim, ou se trouve

LES ENVIRONS DE TREVE ET DE TRAEBACH.

Par N. de Fer. Geographe de sa Majesté Catolique et de Monseigneur le Dauphin.

APARIS
chez l'Auteur dans l'isle du Palais a la sphere Royale avec Privilege du Roy 1705.

Echelle
1. 2.
Deux Lieües d'Allemagne qui font environ 3. Lieües et demie de France.



LE CERCLE DE SOUABE.

Par N. de Fer

Geographe de sa Majesté Catolique et de Monseigr. le Dauphin. 1705.

sept Lieües d'Allemagne

Huit Lieües de France

PALATINAT

FRANCONIE

ALSACE

SUISSE

LES SUISSES

FORET NOIRE

LAC DE CONSTANCE

Rhein R.

Danube R.

Neckar R.

Main R.

Lech R.

Isar R.

Inn R.

Amber R.

Paar R.

Aich R.

Wertach R.

Iller R.

Riss R.

Schussen R.

Argen R.

Aach R.

Ammer See

Staffel See

Cochel See

Lac de Constance

Heidelberg

Spire

Landau

Philisbourg

Heilbron

Weissenburg

Anspach

Rotenburg

Schrotzberg

Hall

Kirchberg

Schopfloch

Dunkelspiel

Ellwangen

Aalen

Nordlingen

Donawert

Ingolstat

Neubourg

Munich

Landsperg

Memmingen

Kempten

Lindaw

Ulm

Tubingen

Stugart

Durlach

Carlsruhe

Fort Louis

Strasbourg

Brisach

Fribourg

Basle

Constance

Hunningue

Schaffhausen

Zurzach

Baden

Rastatt

Offenburg

Villingen

Rottweil

Schiltach

Wolfach

Hornberg

Calw

Wildbad

Tubingen

Reutlingen

Ehingen

Biberach

Memmingen

Isny

Wangen

Ravensburg

Buchhorn

Pfullendorf

Mengen

Sigmaringen

Hechingen

Balingen

Rosenfeld

Albeck

Ulm

Gunzburg

Leipheim

Burgau

Mindelheim

Babenhausen

Kaufbeuren

Ottenbeuren

Buchau

Saulgen

Schussenried

Waldsee

Aitrach

Wurtzach

Leutkirch

Wolfegk

Baind

Bregentz

Arbon

Roschach

Rheinfeld

Lauffenburg

Olsperg

Liechstat

Kaiserstul

Zurzach

Rheinau

Steckborn

Munsterlingen

Constance

Lindaw

Bregentz

Arbon

Roschach

Bichofzell

Wesen

Wallenstadt

Sargans

Coire

Feldkirch

Bregentz

Lindaw

Memmingen

Kempten

Isny

Wangen

Ravensburg

Buchhorn

Pfullendorf

Meersburg

Salmansweil

Ueberlingen

Stockach

Engen

Blumenfeld

Tuttlingen

Muhlen

Messkirch

Pfullendorf

Hochenberg

Walt

Aschhausen

Burgweiler

Reute

Waldsee

Aitrach

Wurtzach

Leutkirch

Wolfegk

Baind

Bergo

Wain

Ravensburg

Weirenaw

Tettmang

Buchhorn

Wangen

Langenaw

Argen R.

Giessen

Wasserburg

Lubenberg

Haimekirch

Hochneck

Rotentels

Claus

Staufle

Bregentz

Mecr aw

Ruedon

Heiteauw

Suntzhofen

Fluchenstein

Willreck

Vills

Fuessen

Sego

Eissenberg

Werdenstein

Neydeck

Kempten

Lechbruck

Staincaden

Etal

Schwangaw

Weresfels

Parten Kirchen

Aiter-Wanger See

Reutte

Ehrnberg

Landsperg

Diessen

Mundriechen

Rauchloschberg

Wisheim

Possing

Raitenbuech

Murnaw

Schlechdorf

Cochel See

Starenberg

Paal

Ammer See

Stegen

Furstenfeldt

Liechtenberg

Kaufringen

Morlingen

Schmihen

Dachaw

Altomunster

Stuntzberg

Fridlberg

Zell

Aicha

Blumfanthal

Schonfeld

Rain

Gumpenberg

Pottmes

Hochenwart

Schrobenhausen

Schonfelden

Kirebach

Donawert

Wemding

Monheim

Rebdorf

Nassawels

Pergen

Papenheim

Marienstein

Aichstett

Altmuhl R.

Weingarten

Pleinfeld

Oellingen

Wilteburg

Weissenburg

Haidenheim

Gurtzenhausen

Arnbaw

Wasserbrudung

Elwangen

Anhausen

Munchroth

Oetingen

Wallerstein

Kirchheim

Wolferstetten

Nordlingen

Christgard

Deckingen

Harburg

Hochaus

Flintheim

Nereshein

Heidenheim

Mitberg

Hochstett

Schwaigern

Dillingen

Felden

Laugnen

Hirschbach

Bilberbach

Weszden

Gablingen

Zusmerhausen

Zusmeck

Oberhausen

Wettenhausen

Lehmen

Gartenbach

Sconenfeld

Welenburg

Bercken

Mickhausen

Strasberghe

Schwabeck

Babenhausen

Beckernau

Pfaffenhausen

Ichstingen

Turckheim

Mindelheim

Apfeltrach

Ursin

Kaufbeuren

Kemnat

Reichaltz

Liebetha

Gunzburg

Oberdorf

Schongau

Lechbruck

Sego

Eissenberg

Fuessen

Schwangaw

Aiter-Wanger See

Reutte

Ehrnberg

Weresfels

Parten Kirchen

Etal

Staincaden

Raitenbuech

Possing

Staffel See

Murnaw

Schlechdorf

Cochel See

Wisheim

Rauchloschberg

Mundriechen

Diessen



CERCLE DE BAVIERE.

Par N. de Fer

Trois Lieües d'Allemagne

1. 2. 3.

1. 2. 3. 4.

Quatre grandes Lieües de France

A PARIS
Chez l'Auteur dans l'Isle du Palais a la Sphere Royale avec Privilege du Roy. 1705.

P. Starck-man Sculpsit

1. Wallezee
2. Stgarstein
3. Neumarckt
4. S. George

CERCLE
DE BAVIERE

DESCRIPTION DE L'ELECTORAT, DUCHÉ, PALATINAT, ET CERCLE DE BAVIERE, ET DU CERCLE DE SOUABE. Par N de Fer.

LOÜIS Fils de Loüis le Debonnaire Empereur et Roy de France, fut le Premier de la Race des Carliens, qui porta la qualité de Roy de Baviere, la quelle fut confonduë avec celle de Roy de Germanie sous le Regne de Charles le Gras Empereur, C'est a dire 65. ans apres. Ainsi elle fut insensiblement alienée de la Couronne de France, et reduite en Duché qui a donné des Empereurs a l'Occident.

Le Païs est fort sain, quoique son Terroir soit plein de Forest et de Montagnes : il produit quantité de Froment et peu de Vin. On y trouve des Mines d'Or, d'Argent, de Cuivre &c. il si trouve quantité de Pâturages, de Bestiaux, et de Gibiers.

Le Danube traverse la Bavriere et en fait deux parties dont l'vne qui est du côté du Midy, porte le Nom de Duché, et lautre qui est vers le Septentrion, porte celuy de Palatinat avec le Surnom de Haut, pour le distinguer de celuy du Rhein qu'on Nomme Bas. Ses Rivieres les plus considerables apres le Danube sont le LecK qui la separe de la Souabe : l'Inn, l'Ambert, l'Isler, et le Saltz.

MunicK sur l'Isler est la Capitale du Duché, et la demeure Ordinaire de l'Electeur. Amber sur la petite Riviere de Vils proche le Nabe est la Capitale du Haut Palatinat.

Ratisbonne sur le Danube est le lieu ou se tiennent les Dietes de l'Empire.

La Religion catolique Romaine est la Dominante dans ces Provinces ou il y a peu de Lutheriens, et de Calvinistes

LA SOUABE, qui fait partie du Païs des Anciens Sueves, est vn Duché qui a donné des Empereurs a l'Occident, Son terroir et sa Temperature est a peu-pres semblabe a celle de Baviere, excepté quelle est plus Fertile en Vins. Le Danube y prend sa Source, et la Traverse, ses autres Rivieres sont le Necre, et l'Isler.

Il ny a point de Païs en Allemagne qui comprennent tant de Souveraineté. Ausbourg sur le LecK en est la capitale, ou plustost la plus considerable Ville. Elle a vn Evêque qui reside a Dilling. Elle est celebre par la profession de Foy des Lutheriens qui y sont en grand nombre, et par son Commerce.

Les Habitans de ces Provinces ne passe pas pour des plus spirituels ; mais ils sont tres inventifs, et fort adroits pour les Ouvages de la main, il sont doux, sinceres et de bonne amitié dans la societé ; mais dans la guerre ils sont assez Cruels. Ils sont ordinairement beaux, Genereux, et dvne complexion robuste. Ils aiment naturellement la Guerre et la bonne Chaire, et oblige leurs conviez a boire et manger comme eux avec excez.



La Grande Salle DE RATISBONNE ou se trouve tout l'Empire assemble a louverture dune DIÉTE,

Et lorsque les Coleges des Electeurs. des Princes des Villes veulent accorder leurs conclusions particulieres pour en faire de Generales sur les afaires qui s'y traitent.

Par N. de Fer. avec Privilege du Roy. 1703.

Le Fauteuil de l'Empereur.

Banc des Electeurs.

l'Electeur de Brandebourg. l'Electeur de Baviere. l'Electeur de Mayence.

Banc des Electeurs.

l'Electeur de Cologne. l'Electeur de Saxce. l'Electeur Palatin.

Tabouret de l'Electeur de Treves.

Banc de Princes Ecclesiastiques.

l'Archi Duc d'Autriche.
l'Archeveque de Salzbourg.
le Duc de Bourgogne.
L'Arch. de Besancon.
le grand Ma.tre de l'Ordre Teutonique.
l'Eveq.e de Bamberg.
l'Eveq.e de Wirtzbourg.
l'Eveq.e de Wormes.
l'Eveq.e d'Eychstet.
l'Eveq.e de Spire.
l'Eveq.e de Strasbourg.
l'Eveq.e de Constance.
l'Eveq.e d'Augsbourg.
l'Eveq.e d'Hildesheim.
l'Eveq.e de Paderborn.
l'Eveq.e de Freysing.
l'Eveq.e de Ratisbonne.
l'Eveq.e Passau.
l'Eveq.e de Trente.
l'Eveq.e de Brixen.
l'Eveq.e de Basle.
l'Eveq.e de Munster.
l'Eveq.e d'Osnabrug.
l'Eveq.e de Liege.
l'Eveq.e de Coire.
l'Abbé de Kempten.
l'Abbé de Fulde.
le Provost d'Elwang.
le M.re de l'ordre de Malte.
l'Abbé de Murbach et Luders
l'Abbé de Berchtesgaden.
le Provost de Wissenbourg.
l'Abbé de Pruym.
l'Abbé de Stablo.
l'Abbé de Corvey.
Les Prelats de Suabe.
Les Prelats du Rhein.

Banc des Evéques Lutheriens

l'Eveque d'Osnabrug. quand il est Lutherien.
l'Eveque de Lubeck.

Le Comte de Papenheim

Petit Marechal hereditaire de l'Empire se place sur ce Tabouret au milieu de la Salle pour y regler l'ordre des Seances

Ratisbonne. Ulm. Isné. Waugen. Weil. Kaufbeuren. Kempten. Ravensbourg. Biberac. Pinckespiel. Lindau. Memmingen. Gemund. Hailbron. Uberlingen. Reteuil. Norlingen. Reiling. Eching. Augsbourg. Offenbourg. Gengenbach. Buchorn. Alen. Bopfingen. Buchau. Leutkirk. Wimpten. Gyengen. Gulendorff.

Banc des Villes de Suabe.

Banc des Sécretaires de la Diete.

Table du Directoire des Electeurs.

Table du Directoire des Princes.

Table du Directoire des Villes.

le Duc de Baviere
le Duc de Magdebourg
le Duc de Lautern
le Duc de Simmern
le Duc de Neubourg
le Duc de Bremen
le Duc des deux Ponts
le Prince de Feldentz
le Duc de Saxce Weymar
le Duc de Saxce Eysenach
le Duc de Saxce Gotha
le Duc de Saxce Altenbourg
le Duc de Saxce Cobourg
le Marquis de Culmbach
le Marquis d'Onspach
le Duc de Brunswig-Zell
le Duc de Brunswig Wolffenbutel
le Duc de Brunswig Calenberg
le Duc de Brunswig Grubenhagen
le Prince d'Halberstat
le Duc de Pomeranie Superieure
le Duc de Pomeranie Inferieure
le Prince de Ferden
le Duc de Mecklenbourg Schwerin
le Duc de Mecklenbourg Gustrou
le Duc de Wirtenberg
le Landgrave de Hesse-Cassel
le Landgrave de Hesse-Darmstadt
le Marquis de Bade Dourlach
le Marquis de Bade Bade
le Marquis de Bade Hochberg
le Duc de Lawenbourg
le Prince de Minden
le Duc de Holstein-Gluckstadt
le Duc de Holstein Gottorff
le Duc de Saxeye
le Landgrave de Leuchtenberg
le Prince d'Anhalt
le Prince d'Ienneberg

Northausen. Mulhausen. Duysburg. Dortmund. Bremen. Hervorden. Goslar. Wissenburg. Winsheim. Rotenburg. Schweinfort. Nuremberg. Gelnhausen. Friedburg. Wetzlar. Warburg. Bracket. Lubeck. Worms. Spire. Hamburg. Francfort. Chapelle. Aix la Cologne.

Banc des Villes du Rhein.

Banc des Sécretaires de la Diete.

Banc de Princes Seculiers.

* Suite des Princes Seculiers

le Prince de Soweri
le Prince de Camin
le Prince de Ratzenbou
le Prince d'Isorfeld
le Prince de Nomeny
le P. d'Hohen Zollern
le P. Egenbe
le Prince de Lobkowitz
le P. de Salm
le P. de Nassau
Hademar
le Prince de Nassau Siegen
Dillegen
d'Dietz
le P. d'Anwers
sberg
le P. d'Orsfrie
le Prince d
Furstenbe
le P. Schart
Zenbourg
les comtes de Wetteravie
les Comtes de Suabe
les Comtes de Francon
les Comtes de Westphalie

A Paris chez l'auteur dans l'Isle du Palais a la Sphere Royale.



PLAN DE LA VILLE D'ULM.

Ville Imperiale d'Allemagne du cercle de Souabe située sur le Danube.

Rampart de Terre

Rampart revetu servant de Fausse Brayé

Premier Rampart revetu

Porte du côté de Nuremberg

Porte du côté d'Hailbron

Bras d'Iser.

Branche d'Iser.

Porte du côté de Neubourg

Nord

DANUBE RIVIERE.

côté de Basle

Porte du côté d'Ausbourg

A PARIS

Chez le S.r de Fer dans l'Isle du Palais sur le Quay de l'Orloge à la Sphere Royale Avec privilege du Roy

1705

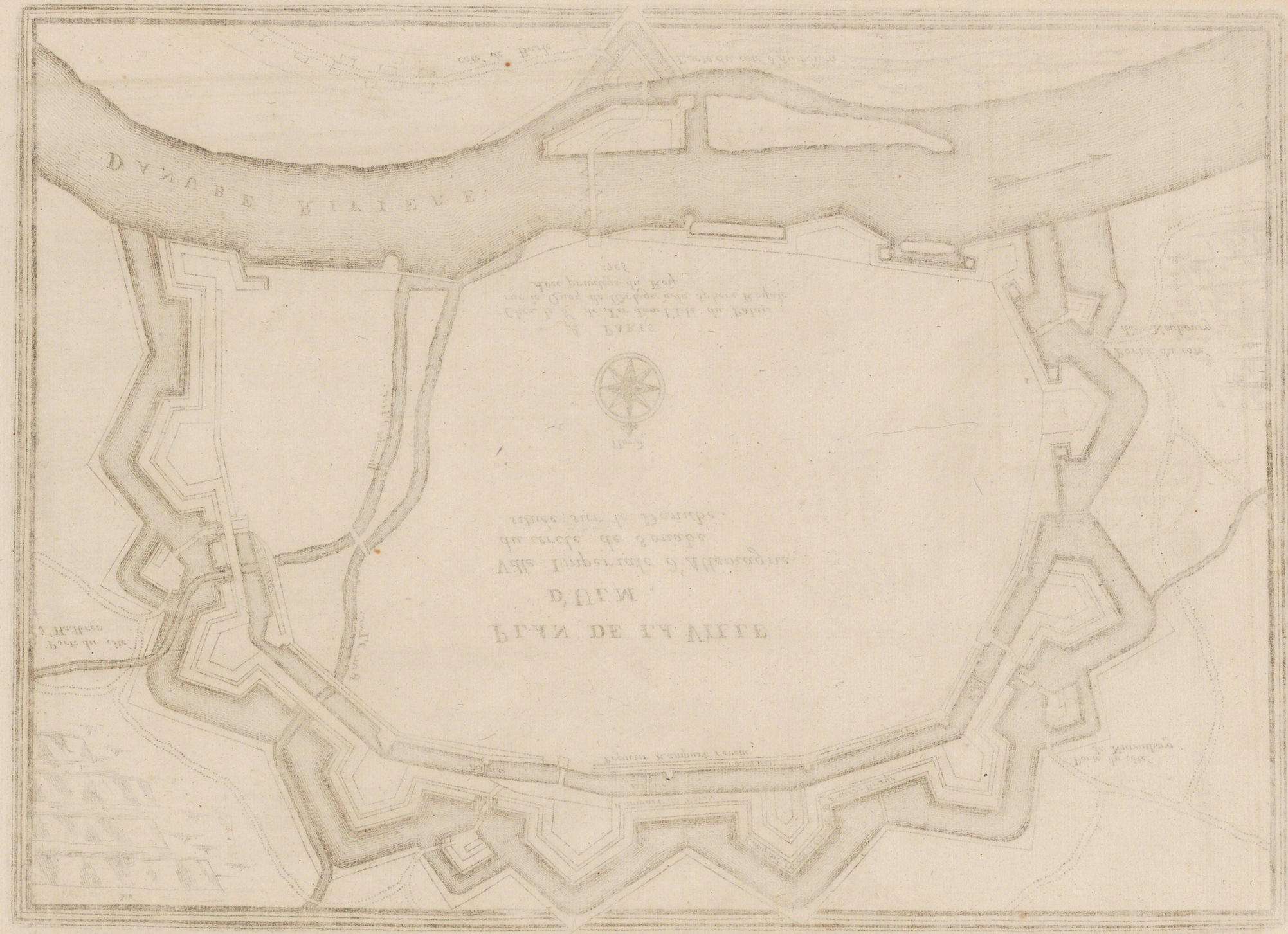
DANUBE RIVIERE.

MUNICH,
Ville Capitale des
Etats de son Altesse
Electorale de Baviere.

1...N.D. Eglise Cathédrale.
2...Paroisse de S.t Pierre.
3...Le Colege des Iesuites
4...Hôpital du S.t Esprit.
5...Convent des Augustins.
6...Convent des Cordeliers.
7...N.D. des Champs.
8...Les Capucins.
9...S.t Pierre des Champs.
10...S.t Iacob Convent de Femmes.
11...Chapelle de S.t Sebastien.
12...Eglise de S.t Nicolas.
13...Nouvelle Abbaye.
14...Eglise de S.t Sebastien.
15...S.te Anne.
16...Le Palais de son Alteſse Electorale.
17...Iardins de son Altesse
18...L'Arcenal.
19 Palais du Marquis d'Albert—.
20...Le Vieux Palais.
21...Terraſse.
22...Hôtel de Ville.
23...L'Intendance.
24...Tour du Soleil.
25...Le Marché.
26...Porte de Fer.
27...Porte Sendlinger.
28...Porte Chiffer.
29...Porte Anger.
30...Porte Würtzer
31...Porte Scuwabinger.
32...Porte Newhausen.

RIVIERE D'ISER

Chemin de Salzbourg

Chemin de Nuremberg

Chemin d'Ausbourg

A PARIS
Chez le S.r de Fer
dans l'Isle du Palais
a la Sphere Royale
1703.

10. 20. 30. 40. 50. 100. 150. 200. Toises

A. Coquart sculp.

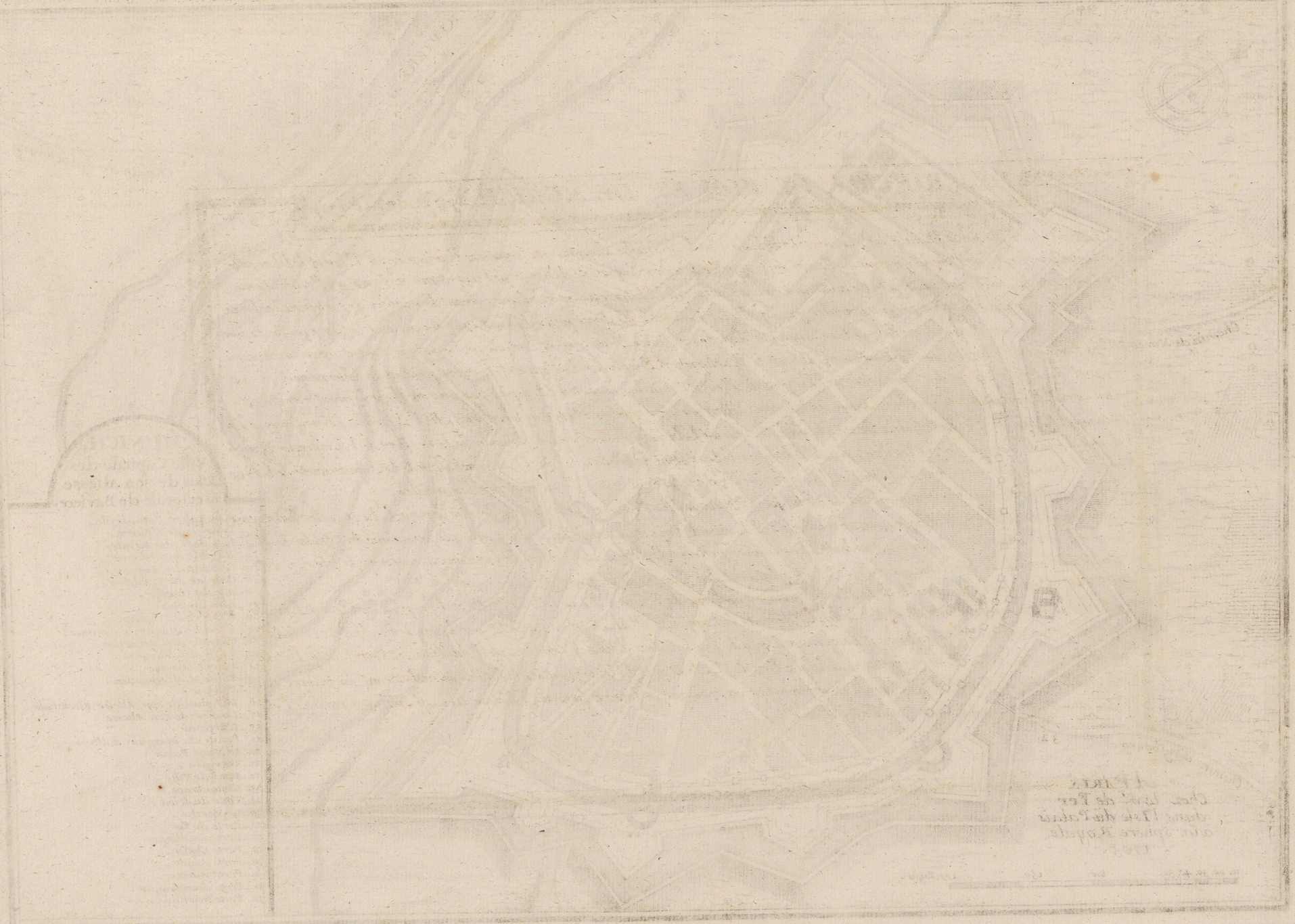

DESCRIPTION DE ULM, ET DE MUNICH. Par N. de Fer. 1704.

ULM, est une Ville sur le Danube des plus considerables du Cercle de Soüabe située ou cette fameuse Riviere reçoit l'Iler et le Blaw; elle est grande, riche, et fort Peuplée; on croit quelle a été ainsi appellée de la grande quantité d'Ormes quil y croit aux environs; ses Fortifications qui ont couté des sōmes immenses a bâtir consistent en des Bastions a l'Antique assez reguliers suivant la maniere de fortifier de ce Tems la; mais ses Fortifications sont presques inutiles, parce quelle est Cōmendée ala demie portée du Canon; ses fossez sont larges et profonds avec un bon Chemin couvert, de sorte quelle peut bien segarentir dune insulte, mais elle ne scauroit soutenir un long Siege, ce nétoit anciennement qu'un petit Bourg dont Charlemagne fit donation a l'Abbaye de Reichenaw; l'Empereur Lothaire II. le ruina pendant la Guerre quil fit a Conrad et a Frideric Duc de Soüabe neveu de l'Empereur Henry V. qui luy disputoit l'Empire; les gens du Païs le firent rebâtir et lentourrer[ent] de murailles environ l'An 1200. ses habitans sétant enrichis par leur Negoce, en firent une jolie Ville quils prirent soin dagrandir; l'Empereur Frideric II. leur donna plusieurs Privileges l'An 1246. en leur portant la nouvelle de la Mort de l'Empereur Henry Landgrave de Turinge qui fut tué dun coup de Fleche en l'Assiegeant le 8. Aoust 1246. Il séfranchirent de la Souveraineté de l'Abbé de Reichenaw, pour une Sōme d'Argent, et l'Empereur Frideric III. mit cette Ville au rang des Imperiales.

La disposition de son Gouvernement est la même que Augsbourg; la Religion prétestante y domine depuis l'An 1531. les Catoliques sont exclus des Charges Publiques; son Territoire a Six Lieües de long et quatre de large; il est presque environné du Duché de Wirtemberg, et le Danube l'Arose a l'Occident; Il est divisé en trois Balliages, dont celuy de Geislingen renferme la plus grande partie du Comté de Helfenstein que ceux de **ULM** acheterent des Comtes de Helfenstein l'An 1396.

MUNIC. Ville tres considerable de la Haute Baviere située sur la Riviere d'Iser; elle est belle et bien peuplée; Henry Lion la fit bâtir des ruines du Monastere de Schefflar, dou elle fut appellée Munich; elle sagrandit par le voisinage dune source d'Eau salée qui se convertit en Sel tres blanc; l'Empereur Loüis de Baviere luy donna de tres beaux Privileges, et Iean Duc de Baviere en fit la Capitale de ses Etats; Gustave Adolphe Roy de Suede la prit l'An 1632. et les habitans se racheterent du pillage pour une grosse sōme d'Argent; l'Electeur de Baviere y fait sa residence ordinaire dans un Château tres Magnifique par ses Peintures et par ses beaux Iardins et ses belles Eaux.

ESCALA GRAFICA

10 0 1 2 3 4 5 6 7 8 9 10


LES ENVIRONS DE VIENNE
En Autriche.
Par N. de Fer Geographe de Sa Majeste Catolique et de Monsēig le Dauphin
A PARIS
Dans Isle du palais Sur le Quay de l'Orloge a la Sphere Royalle
Avec privilege du Roy
1705
DANUBE R.
Vienne R.
Linz
Passau
Krems
Mautern
Trasmur
Tulln
Klosterneuburg
Kahlenberg
Leopoldstadt ou Ville des Juifs
Fort des Ponts ou de Leopoldstadt
Eypoltau
Schwechat R.
Fischamendt
Hallau
Elent
Petronel
Theben
Hainburg
Altenburg
Presbourg
Rezo
Eberstorff
Mannswerth
Schwechat
Laxenburg
Modling
Burgmodling
Gadon
Echelle
Deux Lieues Commune d'Allemagne
Schönbrunn
Hietzing
Margretten
Speising
Laimgrube
Mariahilf
Gumpendorff
Hatzendorff
Almannstorff
Inzerstorff
Ober Laa
Unter Laa
Simmering
Kl-Neusidl
Leopoldsdorff
Fesendorff
Lantzendorff
Neugebey
Petrametzdorff
Sibenhirten
Brunn
Entzerstorff
Neudorff
Bidermanstorff
Himberg
Ellendorff
Zwölfaxing
Rauchenwarth
Schwadorff
Atzgersdorff
Radaun
Stainhof
Ertla
Engelburg
Kalpurg
Laab
Maur
Hacking
Auhof
Burckherstorff
Weidlingau
Weinzierl
Ried
Olspach
Gäpplitz
Hietldorff
Allerkling
Praitenze
Paumgarten
Bentzing
Gutendorff
Nussdorf
Grinzing
Dornbach
Salmannstorff
Sifering
Währing
Alsergrund
Roszau
Kagaron
Hirschstetten
Esling
Pisdorff
Ruchendorff
Loiperstorff
Kaastorff
Clintzendorff
Deutsch Wagram
Entzerstorff
Antlestorff
Kammerstorff
Vidersbaporun
Lausse
Marchegk ou Marchfeld
Hoff
Eckhartsau
Probstorff
Schönau
Ober Mannerstorff
Unter Mannerstorff
Witzau
Sachsengang
Sulzdorff
Sulzridt
Anger
Spreng
Haringse
Kressnbrun
Sichdichfür
Schönkirch
Macxn
Ulrichskirchen
Undersulca
Obersula
Prunend
Durnrust
Werdenperg
Æbutal
Austal
Kolzebrun
Cistersdorff
Schwechat R.
Pillersdorff
Wolckersdorff
Flandorff
Entzesfeldt
Ulrichskirchen
Ranzenprunn
Hagenbrunn
Stammerstorff
Gorastorff
Tetlstorff
Langon
Korneuburg
Duttendorff
Brenberg
Ager
Stockerau
Grafendorff
Spillern
Oberrohrbach
Unterrohrbach
Kreitzstatten
Loimdorff
Dreistorff
Goldtgob
Starnworth
Pertzendorff
Shmida
Triebensee
Hoferau
Ober Greiffenstain
Kritmarkt
Hoderfelden
S. Veith
S. Jacob
S. Martin
Zeisslmaur
Kirrling
Gugging
S. Andre
Wolfpassing
Hinderstorff
Weidling
Kaleppers
Kalen
Closter S. Josephe
Tulbing
Chorherren
Freindorff
Maurbath
Haderstorff
Hietldorff
Dornbach
Weinzierl
Ried
Olspach
Gäpplitz
Burckherstorff
Weidlingau
Auhof
Hacking
Laimgrube
Mariahilf
Gumpendorff
Schönbrunn
Hietzing
Margretten
Speising
Laimgrube
Maur
Hatzendorff
Almannstorff
Engelburg
Kalpurg
Laab
Ertla
Inzerstorff
Ober Laa
Unter Laa
Simmering
Kl-Neusidl
Radaun
Atzgersdorff
Stainhof
Petrametzdorff
Sibenhirten
Leopoldsdorff
Fesendorff
Brunn
Liechtenstain
Entzerstorff
Lantzendorff
Neugebey
Neudorff
Bidermanstorff
Modling
Burgmodling
Gadon
Hochau
Himberg
Ellendorff
Zwölfaxing
Rauchenwarth
Schwadorff
Laxenburg
Entzerstorff
Fischamendt
Hallau
Elent
Petronel
Theben
Hainburg
Altenburg
Teutsch
Mannswerth
Dorff
Schwechat
Allsen
Eberstorff
Presbourg
Rezo
Fraventhal
S. Marie Wiser
Im Thal
Hochstetten
Marchegk ou Marchfeld
Stampfen
Haute Hongrie
Hongrie
Basse Hongrie
Isle de Schut ou de Komore
Leopoldorff
Fort Royal
Eberstorff
Carlburg
Kantsee ou Rockte
Wenburg ou Wottenburg
Scharfenstein
Eibersburg
Dobrowicz
Possing
S. Giorgen
Modern
Plantain
Geyring
Dreden
Mautern
Godwerch
Talar
Haezndl
Kuffarn
Nusdarf
Franchausen
Reichersdorf
Walpersdorf
Goldeck
Hertzogburg
Wimla
Retlenper
Carstein
Albrechtsperg
Wyssenkyrch
Wasserburg
Vierhoven
Osterberg
Hebern
Wielant
Spetten
Schaushingh
Hohenpilach
Czaking
Marksd
Pasee
Ay Rod
Engelse
S. André
Goczesdorf
Welhdorf
Puzendorf
Miehldorf
Altend
Munersdorf
Riedling
Siexnperg
Pottnprun
Sclesdorf
Sigartskirck
Stroihoven
Puln
Caeslmaur
Nitzing
Fraunhofen
Michlstain
Stastorff
Muggndorff
Kirnigstetten
Wolfpassing
Hinderstorff
Zeisslmaur
Kirrling
Gugging
Closter Neuburg
Kaleppers
Kalen
Weidling
Ober Greiffenstain
Kritmarkt
Hoderfelden
S. Veith
S. Jacob
S. Martin
Hoferau
Goldtgob
Starnworth
Pertzendorff
Shmida
Triebensee
Mollersdorf
Sebarn
Reintal
Stelldorf
Neupau
Kunigsbrun
Kyschpper
Wyrickhl
Abesdorf
Burgschwene
Hadrsdorf
Grapeneck
Gravenward
Drendorf
Mympach
Krems
Traisen R.
Anzbach R.
Mauthen R.
Tulln R.
Diesen R.
Cremsindorf
Schwechat R.
Fischa R.
Leitha R.
Rabnitz R.
Rosalia R.
Marsch R.
Thaya R.
Rudlach R.
Neusidl
H. Sibenbrun
Silfridorf
Stülsdorf
Lausse
Marchegk ou Marchfeld
Hoff
Eckhartsau
Witzau
Sachsengang
Probstorff
Schönau
Ober Mannerstorff
Unter Mannerstorff
Antlestorff
Kammerstorff
Vidersbaporun
Loiperstorff
Ruchendorff
Pisdorff
Esling
Kaastorff
Clintzendorff
Hirschstetten
Kagaron
Roszau
Währing
Alsergrund
Nussdorf
Grinzing
Dornbach
Salmannstorff
Sifering
Neustiftgasse
Hietldorff
Allerkling
Praitenze
Paumgarten
Bentzing
Gutendorff
Hacking
Auhof
Burckherstorff
Weidlingau
Weinzierl
Ried
Olspach
Gäpplitz
Haderstorff
Maurbath
Freindorff
Chorherren
Tulbing
Closter S. Josephe
Kahlenberg
Leopoldstadt ou Ville des Juifs
Fort des Ponts ou de Leopoldstadt
Eypoltau
Siessenbrunn
Alter Khlau
Deutsch Wagram
Entzerstorff
Langon
Tetlstorff
Gorastorff
Korneuburg
Duttendorff
Brenberg
Ager
Stockerau
Grafendorff
Spillern
Oberrohrbach
Unterrohrbach
Kreitzstatten
Loimdorff
Dreistorff
Ulrichskirchen
Flandorff
Entzesfeldt
Wolckersdorff
Pillersdorff
Schwechat R.
Ranzenprunn
Hagenbrunn
Stammerstorff
Ulrichskirchen
Undersulca
Obersula
Prunend
Durnrust
Werdenperg
Æbutal
Austal
Kolzebrun
Cistersdorff
Schwechat R.
Schönkirch
Macxn
Sichdichfür
Haringse
Kressnbrun
Anger
Spreng
Idenpach
Geyring
Dreden
Scharfenstein
Eibersburg
Dobrowicz
Possing
Modern
Plantain
S. Giorgen
Haute Hongrie
Hongrie
Stampfen
Presbourg
Rezo
Fraventhal
S. Marie Wiser
Im Thal
Hochstetten
Theben
Hainburg
Altenburg
Teutsch
Mannswerth
Dorff
Schwechat
Allsen
Eberstorff
Fischamendt
Hallau
Elent
Petronel
Wenburg ou Wottenburg
Kantsee ou Rockte
Carlburg
Basse Hongrie
Isle de Schut ou de Komore
Leopoldorff
Fort Royal
Eberstorff
Hongrie
Entzerstorff
Schwadorff
Zwölfaxing
Rauchenwarth
Ellendorff
Himberg

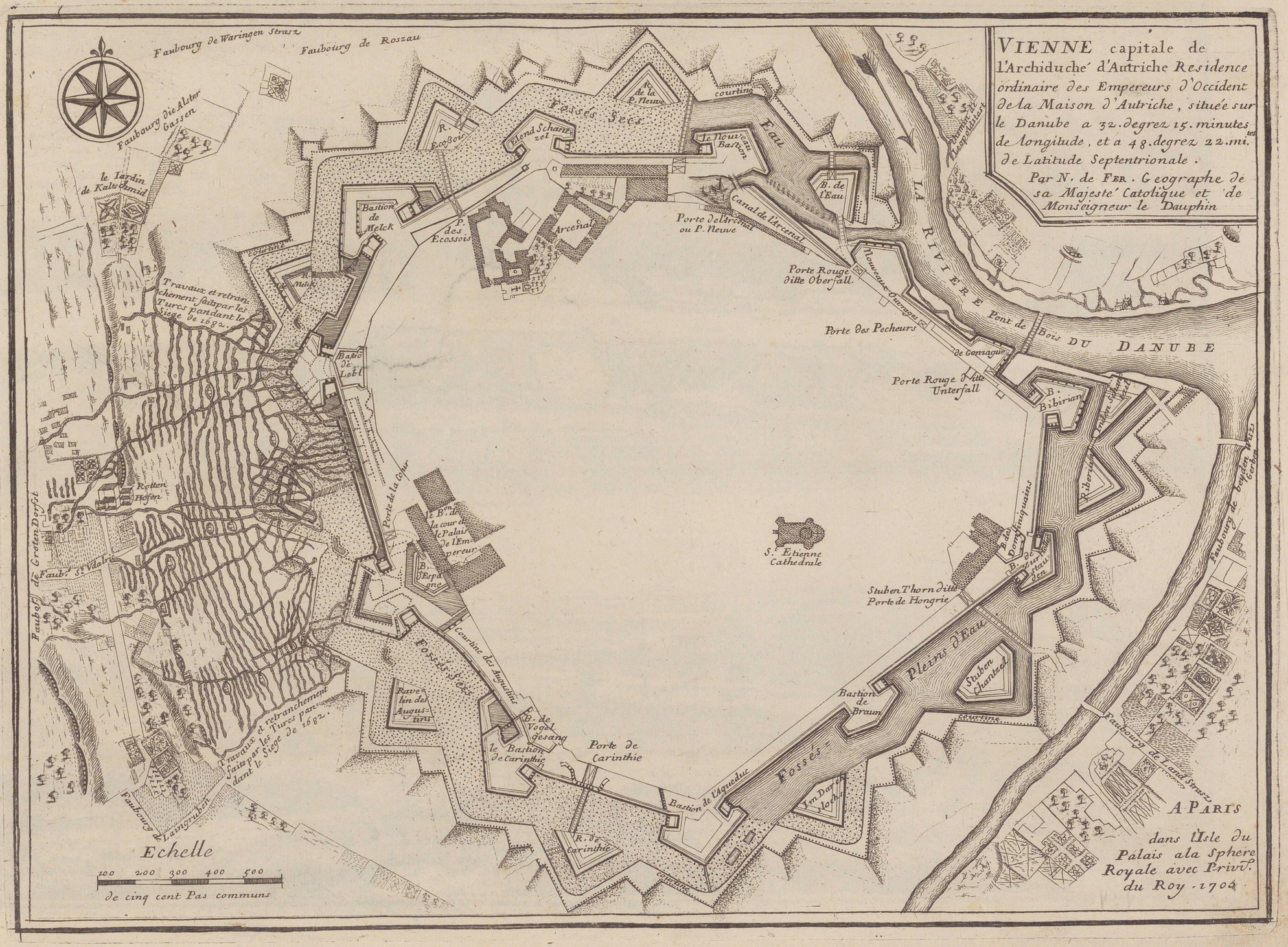
VIENNE capitale de l'Archiduché d'Autriche Residence ordinaire des Empereurs d'Occident de la Maison d'Autriche, située sur le Danube a 32. degrez 15. minutes de longitude, et a 48. degrez 22. mi.tes de Latitude Septentrionale.
Par N. de Fer. Geographe de sa Majesté Catolique et de Monseigneur le Dauphin
Faubourg de Waringen Strasz
Faubourg de Roszau
Faubourg die Alster Gassen
le Iardin de Kaltschmid
Travaux et retranchement faits par les Turcs pandant le Siege de 1682.
Rotten Hofen
Faub.g de Groten Dorfst
Faub.g St. Vdalric
Faubourg de Laingruben
Travaux et retranchement faits par les Turcs pandant le Siege de 1682.
Fossés Secs
R. Ecossois
Elend Schantzel
R. de la P. Neuve
courtine
le Nouveau Bastion
Eau
B. de l'Eau
Bastion de Melck
P. des Ecossois
Arcenal
Porte de l'Arcenal ou P. Neuve
Canal de l'Arcenal
Porte Rouge ditte Oberfall.
Nouveaux Ouvrages
LA RIVIERE DU DANUBE
Pont de Bois
Porte des Pecheurs
de Gonzague
Porte Rouge ditte Unterfall
B. Bibirian
Riberian
Faubourg de beyden Wisz Gerben
Porte de la Cour
le B.on de la cour et le Palais de l'Empereur
B. d'Espagne
Courtine des Augustins
Fossés Secs
Ravelin des Augustins
B. de Vogelgesang
le Bastion de Carinthie
Porte de Carinthie
R. de Carinthie
Bastion de l'Aqueduc
Fossés
Im Darchsloch
Bastion de Braun
Pleins d'Eau
Stuben Chantzel
courtine
Stuben Thorn ditte Porte de Hongrie
B. des Dominiquains
B. de Zurhaus
Faubourg de Land Strasz
St. Etienne Cathedrale
Echelle
100 200 300 400 500
de cinq cent Pas communs
A PARIS
dans l'Isle du Palais a la Sphere Royale avec Privil. du Roy. 1705.

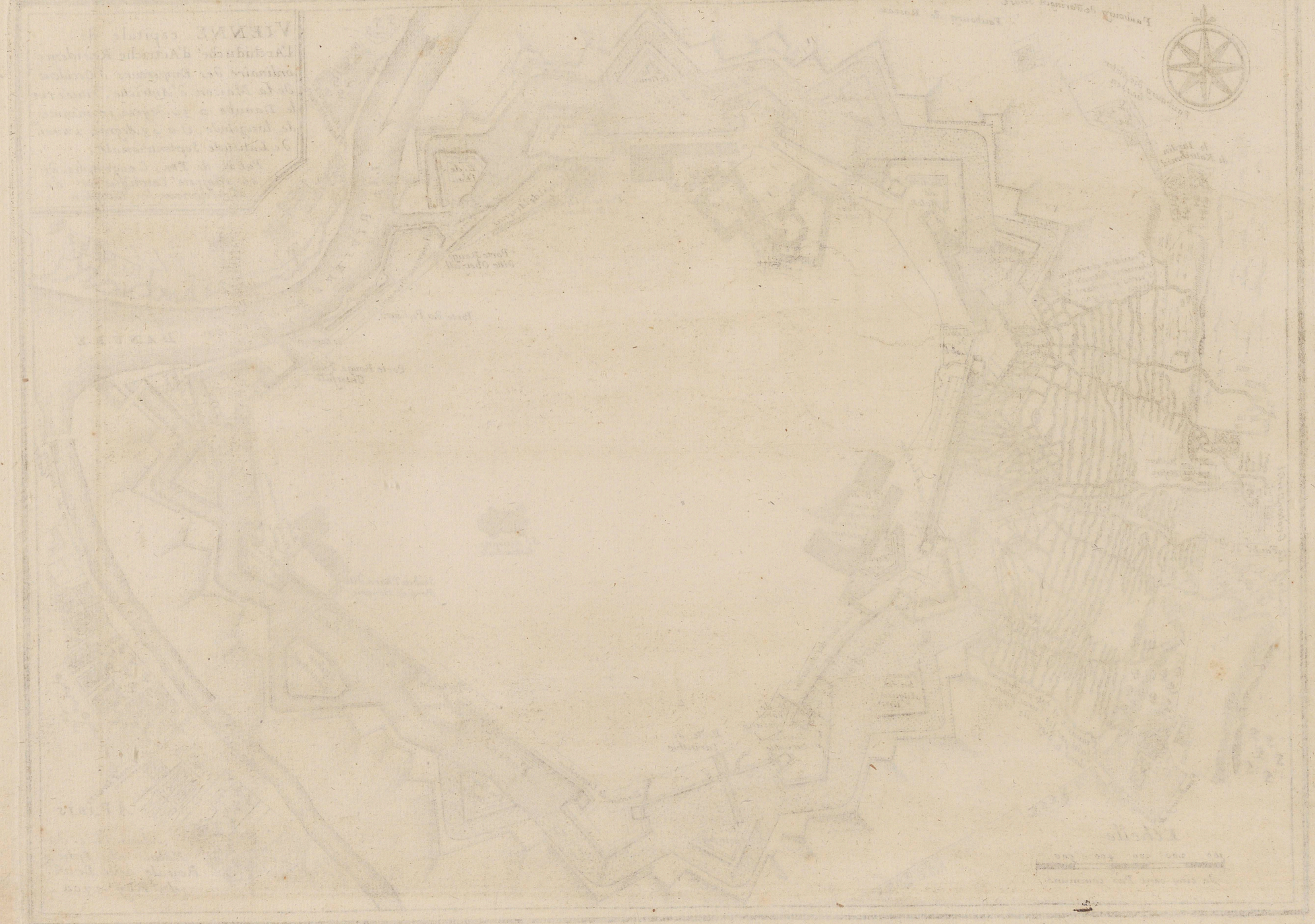

VEUË SEPTENTRIONALE DE VIENNE
En Autriche.

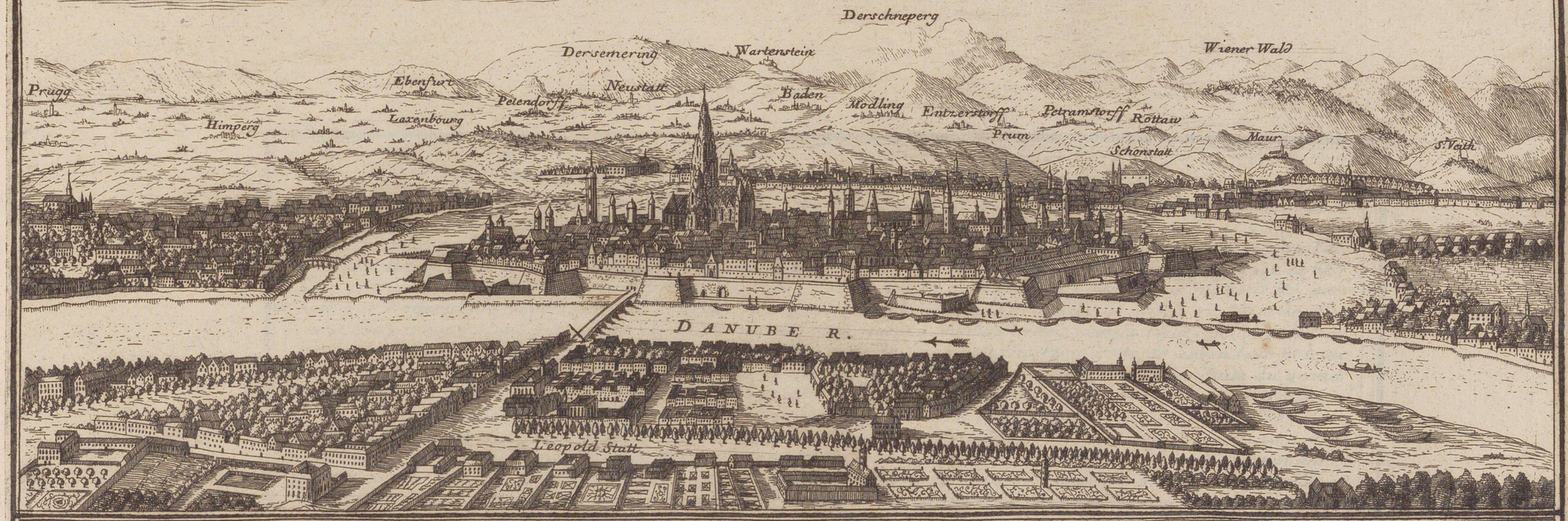

VEUË MERIDIONALE DE VIENNE
En Autriche.

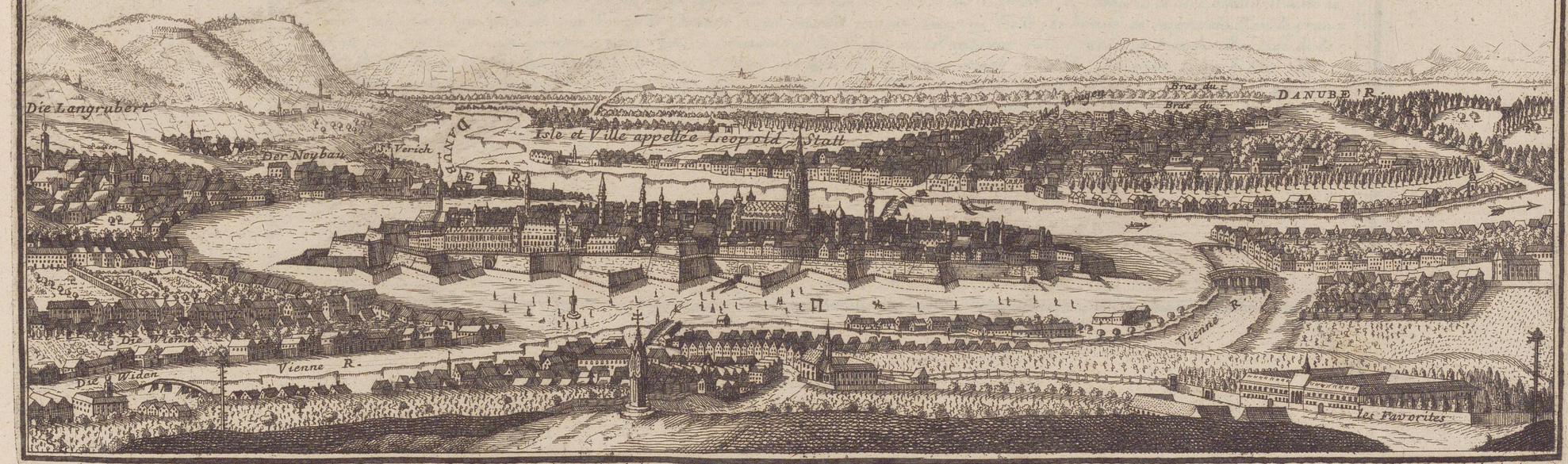

A Paris chez le Sieur de FER. Quay de l'Orloge du Palais ala Sphere, Royalle avec Privil. du Roy. 1705.

L. S. Begule Sculpsit



DESCRIPTION DE LA VILLE DE VIENNE EN AUTRICHE Par N. de Fer. 1704.

VIENNE *est la capitale de l'Archiduché d'Autriche le sejour ordinaire de la cour Imperiale, située sur vn bras du Danube, et sur vn autre petit Ruisseau dou elle tire son nom*

Lucius Fabianus *qui commandoit dans l'Illyrie en jetta les fondemens, elle fut détruite par les hongrois au commencement du* x.me *Siecle; Henry Duc d'Autriche la fit rebâtir l'an 1158 et l'Empereur* **Frederic** 2 *s'en étend rendu le maître l'an 1236. la fit libre et Imperiale et y fonda vne vniuersité; mais elle ne jouit de cette liberté que 4. ans, parce qu'ayant été assiegée par Frideric elle fut contrainte de se rendre; l'Empereur* **Rodolphe** 1. *la prit l'an 1278. apres vn Siege de cinq mois, elle se revolta l'an 1463. contre l'Empereur* **Frideric III.** *mais les habitans s'étant soumis a leurs devoirs ils leur pardonna; Soliman II. l'assiegea l'an 1529. apres plusieurs mois de Siege que Nicolas Comte de Serin leur fit lever Soliman y perdit 60000. hommes L'an 1683.* **Mahomet IIII.** *en forma le Siege le 15. Iuillet sous la conduite du grand Visir* **Cara Mustapha.** *l'Empereur* **Leopold Ignace** *et toute la famille Imperiale en étoit sortie auec vn tres grand desordre des le 7. du même mois, Ce Siege dura jusqu'au 12 Septembre de la même année que* **Iean** I. *Roy de Pologne le fit lever, les Turcs y perdirent plus de 50000. hommes, cette ville est le Siege d'vn Evéque, et du Conseil Supreme de l'Empereur les R.P.PP. Iesuites y ont vn Colege le plus celebre de tous ceux qu'ils ont en Allemagne; Vienne est fort peuplé de Noblesse, de Marchands, et d'Artisans, elle fait vn gros commerce, ses Rües sont belles et droites, ses Maisons hautes et bien bâties, les Places publiques y sont belles et grandes L'Eglise Episcopale est dediée a S.t Etienne, son Clocher qui est de Pierre a 480. pieds de haut, l'Abbaye de S.t Gregoire est vne des plus belle Abbaye d'Allemagne, les Augustins ont chez eux vne tres riche Chapelle de N. D. de Lorette sur le Model de celle d'Italie; la Ville est forte et son Arsenal des mieux garnis de l'Europe, ses Fauxbourgs dans l'vn des quels est la belle Maison des favorites apartenant a l'Empereur sont grands et tres peuplées, les principaux sont ceux du Rivage, de Schote, des Lorrains, de Hongrie et de Leopold-Statte ce dernier bâtie dans vne des Isle que forme le Danube et qui pouroit passer pour vne Ville, la beauté de sa grande Rüe la grandeur de ses Edifices et son commerce nont rien de fauxbourg, les Palais de l'Empereur sont bâtis sur l'vn des Bastion de la Ville, le vieux est Irregulier et sans cimeterie, le Neuf est bâti a la Moderne et est passable; On peut faire le tour des Ramparts de cette Place en moins d'vne heure, il y a de plus grandes Villes en Allemagne mais il n'y en a pas de mieux peuplée, on peut y conter vingt milles hõmes propres a porter les Armes; il faut remarquer que les Portes de cette Ville qui sont au nombre de Six ferment avant le Soleil couché.*



DESCRIPTION des ROYAUMES de SUEDE, NORVEGUE ET DANNEMARCK. Par N. de Fer.

On divise ordinairement la SUEDE *en Sept Provinces, Sçavoir* La Sueonie, Les Nordelles, La Gothie, la Sconen, la Finland, l'Ingrie, et la Livonie. *Ces grandes Provinces sont Subdivisées en un grand Nombre de petites ors l'Ingrie qui n'est point subdivisée.*

Le Duché de Curlande *quoy que de la Livonie est possedée par un Prince qui en prend l'Investiture du Roy de Pologne.*

Les Suedois possedent encore en Allemagne la partie Occidentale de la Pomeranie, avec l'Isle de Rugen et la forte Ville de Wismar, dans le Cercle de la Basse Saxe, la Principauté de Ferden du Cercle de Westphalie, et le Gouvernement de Bahus en Norvegue.

LE DANNEMARCK *ce divise en Etats de Terre ferme et de Mer.*

L'Etat de Terre ferme comprend la presqu'Isle de Iutlande, *subdivisée en Septentrionale et en Meridionale, l'Etat de Mer contient les Isles de* Zeeland *de* Funen, d'Alsen, d'Arroe, *de* l'Angeland, *de* Laland, *de* Falster, *de* Mana, *de* Bornholm *et d'un nombre considerable d'autres petites Isles.*

Les Danois possedent encore en Allemagne grande partie du Duché de Holstein, du Cercle de Basse Saxe et les Comtez d'Oldembourg et de Delmens hors du Cercle de Westphalie.

LA NORVEGUE *est divisée en cinq grands Gouvernemens, Sçavoir de* Wardhus, Dronthem, Berghen, *et* Bahus. *ce dernier est possedé par le Roy de Suede et les autres par le Roy de Dannemarck comme tout ce qui passe sous le nom de Norvegue. Les* Lappons *Norviegiens sont du Gouvernement de Wardhus. le Roy de Dannemarck possede encore dãs les Terres Arctiques, la grande Isle d'*Islande, *le* Groenland, *et de* Spitzberg *et les Isles de* Scheland, *et de* Fero *au Nord d'Escosse. Tous ces Royaumes sont hereditaire, celuy de Dannemarck ne les que depuis l'An 1659.*

Stokolme *est la Capitale de Suede Sejour ordinaire des Roys, Vpsal en est la Metropolitaine et le lieu du Couronnement de leurs Majestés Suedoise. Les Suedois sont honnestes gens, et braves, aymant les Arts et les Siences. l'Air du Païs est froid, pur et sain. les Lacs y sont en grand nombre et beaucoup de petites Rivieres les grandes y sont rares. les Forests y sont remplies de Bestes feroces, et fauves. Il y a plusieurs Mines de Cuivre et quelques Mines d'Etain et même d'Argent, la Religion dominante est la Lutherienne.*

La Capitale Ville du Royãme de Dannemarck *est* Copenhague, *situé dans l'Isle de Zeeland sejour ordinaire des Roys.*

Les Dannois ont a peu pres les mêmes mœurs que les Suedois, et même Religion Dronthẽ *étoit autre fois la Capitale de Norvegue mais aujourd'huy c'est* Berghen, *le meilleur Port de Mer de cette Côte le Viceroy y fait ordinairement sa demeure. l'Air y est froid, particulierement vers le Nord, que la Terre n'a pas la force d'y produire que peu de choses, joint quelle est fort pleine de Rochers, qui la rendent infertil, une Chaine de Montagne quelle a a l'Orient la separe de la Suede elle a un grand nombre d'Isles sur la Côte entre les quelles quelques uns place un tournoyement d'Eau que les Dannois appellent Maelstrom, dans le quel ils dissẽt que les Vaisseaux se perdent les Habitans qui suivent pour la plus grande partie la Religion de* Luther *sont assez simples et francs.*

Les LAPPONS *sont gens forts grossiers qui n'ont point de Villes fermées, mais ils campent avec des Tentes et s'assemblent par Ordres, comme les Tartares, ils habitent les Provinces les plus Septentrionales des Couronnes du Nord.*



ou Nord. Longitude de Stocholm de 36. deg. 15 minutes | Longitude de Dantzic de 36. degr. 45. min. | Longitude de Cracovie de 38. degr. 10. minutes | Longitude de Warsovie de 39. degr. 25. minut.

CARTE DES ESTATS DE SUEDE, DE DANNEMARQ, ET DE POLOGNE; sur la Mer Baltique

Pour servir a l'Intelligence des affaires des Couronnes du Nord ou se trouvent encore

LES ESTATS DE LA COURONNE DE POLOGNE L'EMPIRE D'ALLEMAGNE, ET LES XVII. PROVINCES DE PAYS BAS.

Avec des Routes de Paris dans tous ces Estats.

Par N. de Fer. Geographe de Monseigneur le Dauphin.

A Paris *chez l'Autheur dans l'Isle du Palais sur le Quay de l'Orloge a la Sphere Royale*
Avec Privilege du Roy 1705.

ou Sud. Longitude de Vienne de 35. degr. 15. minut. | Longitude de Dantzic de 36. degr. 45. minut. | Longitude de Cracovie de 38. degr. 10. minut. | Longitude de Warsovie de 39. degr. 25. minutes.

Echelle de 60. Lieües d'une heure de Chemin.

H. van Loon sculp.

Latitude de Stockholm de 59. degr. 30. minut.

Latitude de Dantzic de 54. deg. 22. minu.

Latitude de Copenhague de 55. degr. 44. minutes.

Latitude de Cracovie de 49. deg. 51. min.

Latitude de Vienne de 48. deg. 22. minu.


COPENHAGUE
Ville Capitale du Royaume de Dannemarq et Sejour ordinaire du Roy. Situeé dans l'Isle de Seelande au Detroit du Sond à 55. Degrez 40. minutes de latitude Sept. et à 30. degrez 55. minutes de Longitude. Suivant les dernieres observations Par N. de Fer.
Renvoy.
A. Eglise St. Nicolas
B. Eglise du St. Esprit
C. Eglise Royale
D. Eglise de la Vierge
E. Eglise des Allemans
F. Eglise de l'amirauté
PARTIE DE L'ISLE DE SEELANDE
Bassin de St. Georges
Lac ou Etang de Pebling
Schirhards Damm
Hôpital de Wartou
Eglise Neuve
Porte Septentrionale
Faubourg Oriental
Marais
Faubourg Occidental
Porte Occidentale
Jardin Royal
Rosenburg
Porte Orientale
Temple Rond
Nouveaux Edifices
Nouvelle Ville
Sable
Chateau
Braserie
Arcenal
Isle de l'Amirauté
Corderé
Chau Neuf
Bureau
chemin des Navirs qui pass. le detroit et qui vont dans la Mer Baltique
Isle d'Amag
chemin que tiennent les Navires
Mole commencé
Echelle
25. 50. 75. 100.
Cent pert. Rhinl.
Christians Hafen
MER BALTIQUE
C. Inselin Sculps.
A PARIS
Chez le Sr. de Fer dans l'Isle du Palais Sur le Quay de l'Orloge a la Sphere Royale Avec privilege du Roy. 1705.



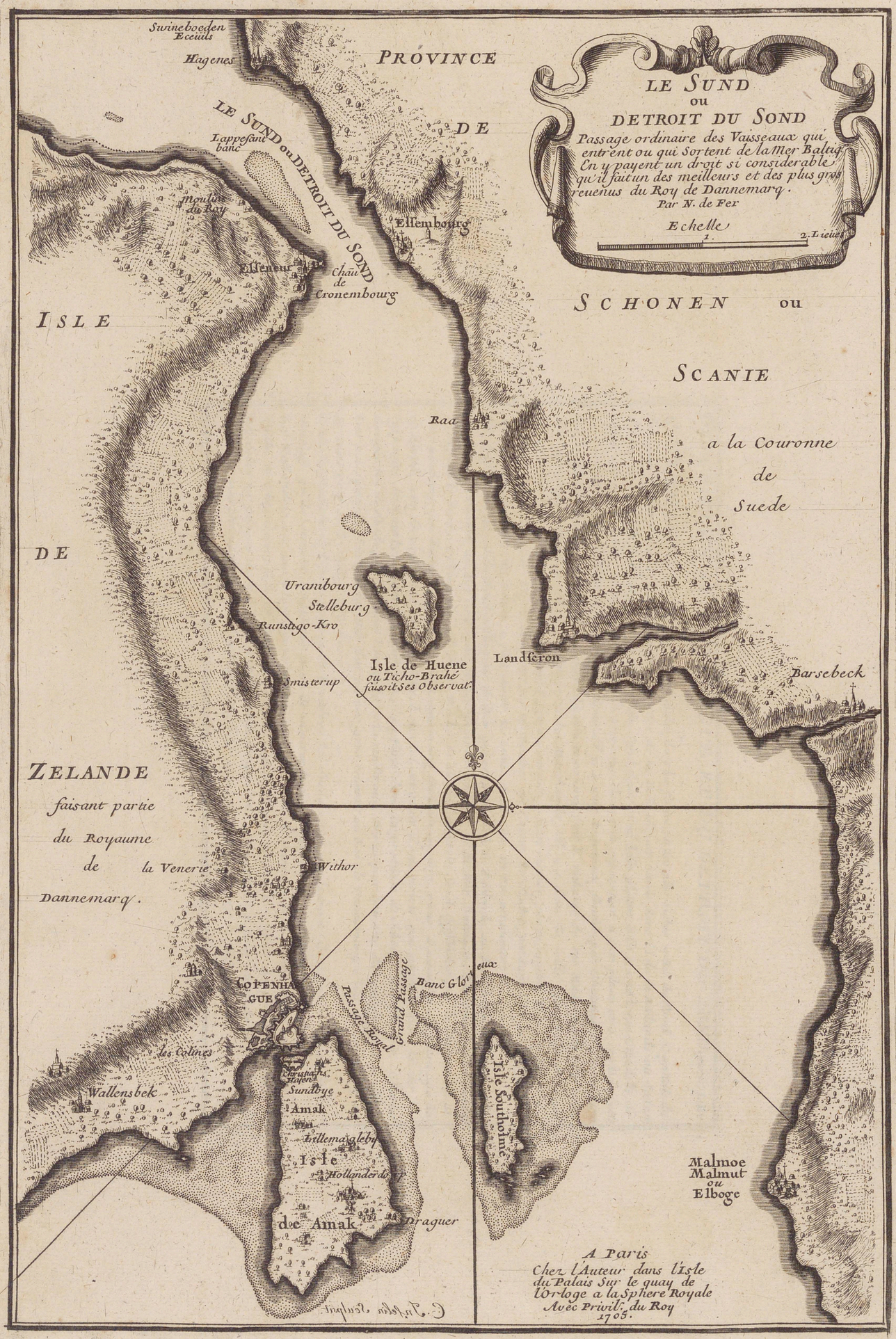
LE SUND
ou
DETROIT DU SOND
Passage ordinaire des Vaisseaux qui entrent ou qui Sortent de la Mer Baltiq. En y payent un droit si considerable qu'il fait un des meilleurs et des plus gros reuenus du Roy de Dannemarq.
Par N. de Fer
Echelle
1.
2. Lieues
PROVINCE
DE
SCHONEN ou
SCANIE
a la Couronne
de
Suede
LE SUND ou DETROIT DU SOND
Swineboeden
Eceuils
Hagenes
Lappesant
banc
Moulins
du Roy
Elseneur
Chaû
de
Cronembourg
Elsembourg
ISLE
DE
ZELANDE
faisant partie
du Royaume
de
Dannemarq.
Raa
Uranibourg
Stelleburg
Runstigo-Kro
Isle de Huene
ou Ticho-Brahé
faisoit ses Observat.
Landseron
Barsebeck
Smisterup
la Venerie
Withor
COPENHA
GUE
Passage Royal
Grand Passage
Banc Glorieux
les Colines
Wallensbek
Christianis
Hafen
Sundbye
Amak
Lillemagleby
Isle
Hollanderdorp
de Amak
Draguer
Isle Southolme
Malmoe
Malmut
ou
Elboge
A Paris
Chez l'Auteur dans l'Isle
du Palais Sur le quay de
l'Orloge a la Sphere Royale
Avec Privil.s du Roy
1705.



DESCRIPTION DE COPENHAGUE ET DU DETROIT DU SOND. par N. de Fer.

COPENHAGUE, est vne des plus grandes, des plus fortes, et des plus riches villes du Nord, Capitale du Roiaume de Dannemarq et la residence ordinaire de ses Rois, elle est située dans l'Isle de Zéelande ou Séelande, sur le Sund dit ordinairement le détroit du Sond, dans vne belle plaine, Elle a vne bonne Citadelle, Le Siege que les Suedois y mirent en 1659. a beaucoup donné de réputation a cette place et a ses Bourgeois dont le courage et la fidelité en causerent la levée. Il y a vne Université fondée par Christian I.er L'an 1479. La beauté de son port et l'abondance de son commerce fait la richesse de ses Marchands, et le nom de Copenhague quelle porte veut dire port des Marchands, Il y a dans la ville vne observatoire, qui est vne tour dont la montée est si commode, qu'vn carosse y peut monter jusqu'au plus haut, et y tourner, On voit dessus cette tour vn clocher percé par les Boulets du Canon des Suedois, pendant le Siege, dont le Roi de Dannemarq apres la Levée, a fait dorer les trous, Le Palais du Roi est couvert de Cuivre.

LE SUND ou détroit du Sond est lespace de Mer qui est entre l'Isle de Zéelande, au Roi de Dannemarc et la Prouince de Schonen au Roi de Suede, et le principal passage de la Mer Baltique. Elseneur qui est la ville ou ce païe le droit, est Située dans l'Isle de Zeelande au plus étroit du Sond, déffendue par la forteresse de Cronenburg, que Frederic II. Roi de Dannemarq fit batir en 1577. pour s'assurer du passage de ce détroit, cette forteresse est tres reguliere, batie a l'extremité d'vne pointe qui avance dans la Mer a l'opposite d'Helsembourg, qui est aussi vne place forte dans la province de Schonen aux Suedois. Charles Gustave Roi de Suede prit Elseneur l'an 1658 et la rendit aux Danois par le traité de Copenhague en 1660.

Les passages du Sond et du Belt font vn tres gros reuenu au Roi de Dannemarq celuy du Sond luy rapportant pres de 3. millions de livres.

Toutes les Nations de l'Europe y payent le droit hors les Suedois, qui par le traité de Bronsbroo. ont Stipulé en 1645. qu'ils seroient seulement tenus de montrer leurs passeports de l'Admirauté de Suede.

Les Hollandois ont aussi fait divers traitez avec les Rois de Dannemarc, le principal est celuy qui fut conclu a Christianopel, le 13 aout 1645. par lequel il fut dit, que les Sujets des prouinces vnies païeroient les péages du Sond et de Belt pendant 40. ans a raison de 4 pour cent de la valeur de toutes les marchandises. ce traité expira l'An 1685. et a été renouvelé sur le même pied.

Longitude de Londres de 18. deg. 22. minut. | Longitude de Paris de 20. degrez 30. minutes. | Longitude d'Amsterdam de 22. degrez 32. minutes. | Longitude de Hambourg de 28. degrez 15. minutes. | Longitude de Copenhague de 30. degrez 56. minut. | Longitude de Prague de 32. degr. 22. minutes. | Septentrion

ESTATS DES COURONNES DE DANNEMARK, SUEDE, ET POLOGNE sur la Mer Baltique.

Dressés et Dediés

A NOSSEIGNEURS LES ENFANS DE FRANCE.

Par leurs tres humble et tres Obeissant Serviteur de Fer *Geogr.^r de* MONSEIGN.^r LE DAUPHIN.

DESCRIPTION DE L'ISLE DE HUENE

L'Isle de Huene Située dans le Detroit du Sond est fort haute et escarpée principalement au coste Meridional, elle est presque toute terrasse et unie excepté dans le milieu ou elle seleve un peu elle depend de Suede. A bout etoit le fameux Observatoire achevé de batir vers la fin de l'Année 1580. et qui ne subsista dans son entier qu'environ 20. ans Tycho Brahé fut obligé d'abandonner sa Patrie en l'année 1597. et peu apres ceux a qui la Jouissance du Domaine de Huene tomba demolirent Wranibourg, une partie des demolitions fut emportée en divers lieux et l'autre servit a bâtir dans l'ancienne ferme ou menagerie de Tycho Brahé un assé beau corps de Logis qui porte au jourd'huy le nom d'Wranibourg. La hauteur du Pole d'Wranibourg est de 55. degrez. 54. minutes. 15. secondes.



MER D'ALLEMAGNE ou MER DU NORD

MER DE DANNEMARK.

PARTIE DU ROYAUME DE NORVEGUE.

PARTIE DU R DE SUE

BERGHEN

Saltsberg · Tonsberg · Aggerhus · Oslo · Stuffanger · Flekeren · Carlstat · Friderichstad · Lac Wener · Marieftad · Scara · Lac Weter · Hio

Cap der Neus ou commence la Mer Baltique.

Bahus est de la Norvegue, mais cedée aux Suedois par le traité de 1658.

Bahus · Pointe de Skau · Gottembourg · Herzholm · Golfe de Cattegat ou Trou de Chat · Isle Anhout · et Schager Rack · Vaersberg ou Varberg · Jonekoping · Halmftat · I. Suederoe · Aalbourg · Lemuyg · Wibourg · Hoysebro · Rhingkopuig · NORD JUTLANDE · Aarhuſen · Wedderoe · Haſelve · Elſenor · Elſenburg · Abrys · Rottenby · PROVINCE DE SCHONEN aux Suedois depuis 1658. · Landscroon · Christianstad · Lunden · Malmut · Wardé · Horsens · Weide · Mous · Odenzee · FUNEN · Rypen · Kolding · SUD JUTLANDE · Tunder · I. de Roen · I. de Syltz · I. d'Ameren · Nordstrand · Tonningen · Sleswick · Gottorp · Frederrichstad · Holbeck · Roschild · ISLE DE COPENHAGUE ZEELANDE · Nestved · I. de Moen · Falster I. · I. Lalang · Hoſel · Nex · Isle de Bornholm · Eertsholms

MER BALTI

Isle Femeren · Isle de Rugen a la Suede · Bergen · Stralsund · Bouches de l'Oz · Wolgast · Usedom · Gustrow · Demin · Wismar a la Suede · Lubeck · Golfe de Lubeck · Rostock · Swerin · SAXE MEKLEMBOURG · HAUTE POMERANIE · Warpen · Anclam · Camin · Gol · Plauve · Waren · Nestat · Demitz · Eldenau · Vitstok · Lenten · Velberg · STETTIN · Dam · Gartz · Saargard · ELECTORAT DE BRANDEB · Aderburg · Landsperg · Lebus · Sternbe · Francfort aus l'Oder · Potsdam · Coln · Brandebourg · Now. · Brandebourg · BERLIN · Kustrin · Brandebourg · Havelsberg · Spandau · Verben · Vieux · Stendel · Gishorn · Neuſtat · Alte · Zell · Hanover · Brunswick · Minden · Lunebourg · Elbe R. · Wedel · Hamburg · Carlsbourg · Bremen · Stade · Suede · Lawenbourg · Wittzen · Brixtem · Elde R. · Demitz · Lenten · Dannenberg · Wildshuſen · Hoye · Diepholt · Nienbourg · Wecht · Alte · Gishorn · Stendel · Verben · Vieux · Brandebourg · Now. · Brandebourg · Coln · Potsdam · Francfort aus l'Oder · Teupitz · Canal · Beutnitz · Sternbe · Lebus · Landsperg · Aderburg · Coswig · Roslau · Dessau · Barbi · Gutterbuk · Wittenberg · Elbe · Saxe · MARQUISAT DE LUSACE A l'Empereur · Crossen · Beu · Sagen · Sorau · Cotbus · Butzen · Gorlitz · Laubn · Liebau · Zittau · Dresde · Konigstein · Leitomeritz · Gischin · Rakonick · Egra · PRAGUE · Kuttemberg · Czaslau · Bern · Pilsen · Leuchtemberg · BOHEME A l'Empereur · Igalau · Tabor · Rabi · Budwens · Trebena · Vodnani · Ratisbone · Danube R. · Dekedorf · Paſsau · Straubing · Inſolſtat · Donauert · Neumark · Amberg · Nuremberg · Ffreimbr · Castel · Schwarzenbourg · Bareit · Schwenfurt · Cullembach · Cobourg · Meiningen · Fulde · Salfeld · Zuckau · Leitomeritz · Gischin · Rakonick · Egra · PRAGUE · Kuttemberg · Czaslau · Bern · Pilsen · Leuchtemberg · Igalau · Tabor · Trebena · Budwens



DESCRIPTION DE LA POLOGNE. par N. de Fer.

LA POLOGNE, est vn des plus puissants etats de l'Europe. On peut la regarder comme vne Republique Aristocratique, puisque le Souverain pouvoir est partagé entre le Roy et la Noblesse. Sa Couronne est Elective, Elle est divisée en grande ou Basse Pologne; en petite ou haute Pologne; en Russie Rouge, Lithuanie, Prusse Royale, Samogitie, et Livonie le Duché de Curlande est sous sa protection. Cracovie est la Ville Capitale de Pologne, Varsovie la residence du Roy, Lublin, Lemberg, Caminieck, Kiou, Gnesna, Meissau, Wilna, Grodno, Rosienne, Mittau, Dantzick, Posna et Leopol sont les plus considerables Villes de ces Etats. Ses principales Rivieres sont la Wistule, le Nieper et le Niester.

Comme ce Roïaume est d'vne vaste étendue l'Air y est autant different que son Terroir est inégal. Dans les parties Occidentales, et Septentrionales, l'Air y est froid, et pur, et la Terre y produit beaucoup dans les grandes plaine qui y sont frequentes; les parties Meridionales sont pleines de Montagnes dans lesquelles il se rencontre des Mines d'Argent, de Cuivre, de fer, de Plomb, et autres Mineraux, et de Sel. Dans les parties Orientales l'Air y est froid, le païs couvert de grandes forest, et par cette raison mal sain, et les eaux mauvaises, Et l'on n'y peut voyager avec quelques sortes de commodités qu'en Hyuer pendant les Glaces.

Les Polonois sont braves, bons Cavaliers, Magnifiques, aymant la bonne chere, jaloux de leur liberté, la Noblesse y traite les paysans non Seullement comme Sujets mais comme Esclaves. Dans vne necessité cent mil de ces Nobles peuvent se mettre en Campagne avec Equipage. La Religion Dominante est la Catholique Romaine. Cette Noblesse fait Election de son Roy ordinairement a Cheval, et en pleine Campagne, et luy assigne son revenu sur les Salines, et sur les Droits qu'on leve au Port de Dantzick, et sur les Starosties qu'on appelles Economies Royales. Ce revenu peut monter a vn million, et ne Sert qu'a son entretien, la Republique aïant Soin de la Leuée des Deniers pour les Depenses ordinaires et Extraordinaires de l'Etat, la Reine a vn appanage qu'on regle ordinairement a deux cent mil livres, et qu'on assigne sur des Starosties.

Le Roy a Seul le droit de convoquer les Dietes qui se tiennent ordinairement deux ans de suite a Warsovie, et la troisieme année a Wilna ou a Grodno, en faveur des Lithuaniens elles consistent aux Senateurs et aux Nonces. Le Senat est composé de 150. personnes ou environ, la Chambre des Nonces est composeé des Deputez des Palatinats dont le nombre n'est pas reglé, et a voir les Polonois en cette Occasion on diroit qu'ils vont au combat plustost qu'au Conseil. Cette Diette ne doit durer que Six Semaines chacun y dit hautement son avis, et si vn seul Senateur ou Nonce est d'vn Sentiment contraire, et qu'il face sa protestation la Diette Se romp et demeure inutile. Le Grand Duché de Lithuanie fut inseparablement vni au Roïaume de Pologne par la Diette de Lublin en 1569. et quoy que l'humeur des Lithuaniens soit entierrement opposeé a celle des Polonois, et qu'il y ait entre eux vne jalousie qui tient baucoup de la haine, la seule raison d'etat les vnit, et ils se trouveroient trop foibles S'ils étoient Separez pour resister a leurs Ennemis la Pologne aiant plus de 400. lieües de frontieres toutes ouvertes, et qui ne sont deffendues par aucunes forteresses.

VEUE DU CHATEAU DE LOWICZ



PLAN DU CHATEAU DE LOUWITZ ou LOWICZ



A. Coquart sculp.



DESCRIPTION DE VARSOVIE, par N. de Fer.

VARSOVIE, est vne des plus considerables Villes des Etats de Pologne, Située sur la Vistule dans la Province de Masovie, elle est la residence ordinaire du Roy, quoy que Cracovie soit la Capitale du Royaume. Les Dietes pour les affaires de la republique et pour l'Election du Roy se tiennent dans Varsovie, quon divise ordinairement en 4. parties, l'Ancienne, le faubourg, la Nouvelle et Prag. La ancieñe Ville est de petite enceinte de forme ronde, les murailles de Brique simple. Il ny a dans cet enclos de considerable que trois rües, trois Portes, 3. Eglises, 3. grands Edifices, et vne belle Place ou est la Maison de Ville. La plus grande rüe qui traverse toute la Ville commence a la Porte de Cracovie, et a gauche on voit le Château Royal Bâti par Sigismond III. dont la Statue de Bronze doré fut dressée sur vne Colonne de Marbre par son fils Wladilas IV. dans la partie de la Ville nommée faubourg de Cracovie qui est bien plus grande que la Ville et plus considerable par ses belles Rües, grandes Places, beaux Palais, et nombre d'Edifices publics ou Logent les Ambassadeurs, et les gros Marchands. Il y a plusieurs belles Eglises, et quantite de Noblesse. On voit au milieu d'vne de ces rües le Tombeau de Iean Demetrius Suiscius, grand Duc de Moscovie qui mourut Prisonnier a Varsovie. Ce Tombeau n'est pas êloigne des filles de S.te Marie, que la Reïne Marie de Nevers femme de Iean Casimir y a fondé; La Maison Royale est dans cette partie de la Ville, et l'Arcenal. Il est a remarquer qu'il ny a qu'vne Seule paroisse appellée S.te Croix. La Ville Neuve est Séparée de la vieille par vne muraille et vn fossé; Elle a son êtendue prés la Vistule et est moins peuplée de Marchands que la vieille, mais il y a plus de Noblesse. La partie qui est de l'autre côte de la Riviere et quon nomme Prag communiquoit autrefois aux autres parties par vn Pont de Bois que le Roy Sigismond auguste y avoit fait faire de la longueur de 1150. pas, et que les Glaces entrenerent lan 1603. Les Chariots et autres voitures et commodités pour aller et venir de Lithuanie, Tartarie, Russie, Moscovie &c. se trouvent en cette partie de Varsovie, dont le principal trafic se fait par la voye de Dantrick.

LE CHATEAU DE LOUWITZ ou LOWICZ, Situe dans vn Marais en Basse Pologne dans le Palatinat de Rava entre Varsovie, et Gnesne; appartient a son Eminence Prasmouski, Cardinal et Legat né du S.t Siege, Archevêque de Gnesne, Primat de Pologne, Regent de la Republique pendant l'Interregne.

PLAN DE NARVA

Assiegé par 80000. Moscovites, qui furent attaqués et deffaits dans leurs lignes par CHARLES XII. *Roy de Suede Comandant son Armée en personne a l'age de dix huit ans, le 30. Novembre 1700.*

VIRTUTE NOMEN.

Narva

Riviere de

La

Dans cette Isle estoit le Quartier du Czar

Tabort ou les generaux Moscovites se rendirent a discretion avec leur Aisle droit

NARVA

Tranchée des Moscovites

Tranchée

Lignes

Fr. Infanterie

Fr. Brehaschanby

Le Parc d'Artillerie

Symanoffsky

Fleuri

Mos Scovites

Travaskoy

Circonvallation

Infanterie

Mevens

Bielz

Moscovite

Bohlmans

Danitz Schmit

Contrevalation

de

Columb

Amiroff

Bathoff

Westhoff

Brisch

Schreuren

Justice

Strygaloff

Gedcharoff

Stakaroff

Lines

Infanterie Moscovite

Grand Ouvrage

Infanterie 10. Bataillons.

Cavallerie 20. Escadrons.

Attaque du Roy

Infanterie 10. Bataillons.

Cavallerie 20. Escadrons.

Attaque du General Welling

Endroit ou le General Weide avec l'Aisle Gauche des Moscovites se rendit a discretion

Gch.v. Delden

Wilhelm v. Delden

Balck Senor

Stemsbrug

Swagel

Schwaden

Balck Junior

Justice

Gultz Dreg

Gordon

Contrevalation

Moscovite

Infanterie

Lignes

Scheremetz

Cavallerie

Moscovite

Contrevalation

Infanterie

Lignes

de

Moscovite

Cavallerie

Circonvalation

La Paix entre le Roy de Dannemarck et le Duc de Holstein estant faite et le Roy de Suede estant repassé de Zeelande en Scanie dans le mois de Septembre 1700. apprit quelques temps apres que les Moscovites, contre la foy du Traité Nouvellement conclu, estoient entrés en Livonie et avoit formé le Siege de la Ville de Narva le 22. Septembre. ce qui fit resoudre Sa Majesté Suedoise malgré la saison si avancée les risques de la Mer et la difficulté de rassembler des Vaisseaux de trãsport, de passer en Livonie, avec un Corps de troupes Capable de former une Armée de 24000. hommes y comprenant celles qui étoient desja dans cette Province il a bordé a Perniau le 16. Octob. avec peu de monde le mauvais temps ayant ecarté la plus grande partie des Vaisseaux Il choisit Wesemberg pour rendevous general, et ayant apprit que Narva etoit aux Abois ou dans la derniere necessité resolut de l'aller Secourir avec 8. a 9000. hommes l'Extremité ou étoit la place ne permettant pas d'attandre que les autres troupes fussent arrivez. Il partit de Wesemberg le 23. novembre, donna la Chasse a 6000. Moscovites aux desfilez de Lagena et Pyajoggi le 29. Il attaqua et força leurs Lignes le 30. et deffit entierement leur Armée forte de 80000. hommes. 9. Generaux y furent faits Prisonniers. 24. Colonels prits. Tuez ou Blessez, et d'autres Officiers a proportion 22000. Moscovites y resterent sur la Place, ils y perdirent 196. Canons ou Mortiers. 171. Drapeaux et Etandards 6. pairs de Timbales, les Tentes du Czar, et le Tresor de l'Armée, toutes ces choses restées aux Suedois sont les Fruits de leurs Valeur et les marques de cette Celebre Victoire.

A PARIS,
Chez le Sr. De Fer, dans l'Isle du Palais a la Sphere Royale, Avec Priv.e du Roy.
1701.

Grave par van Loon

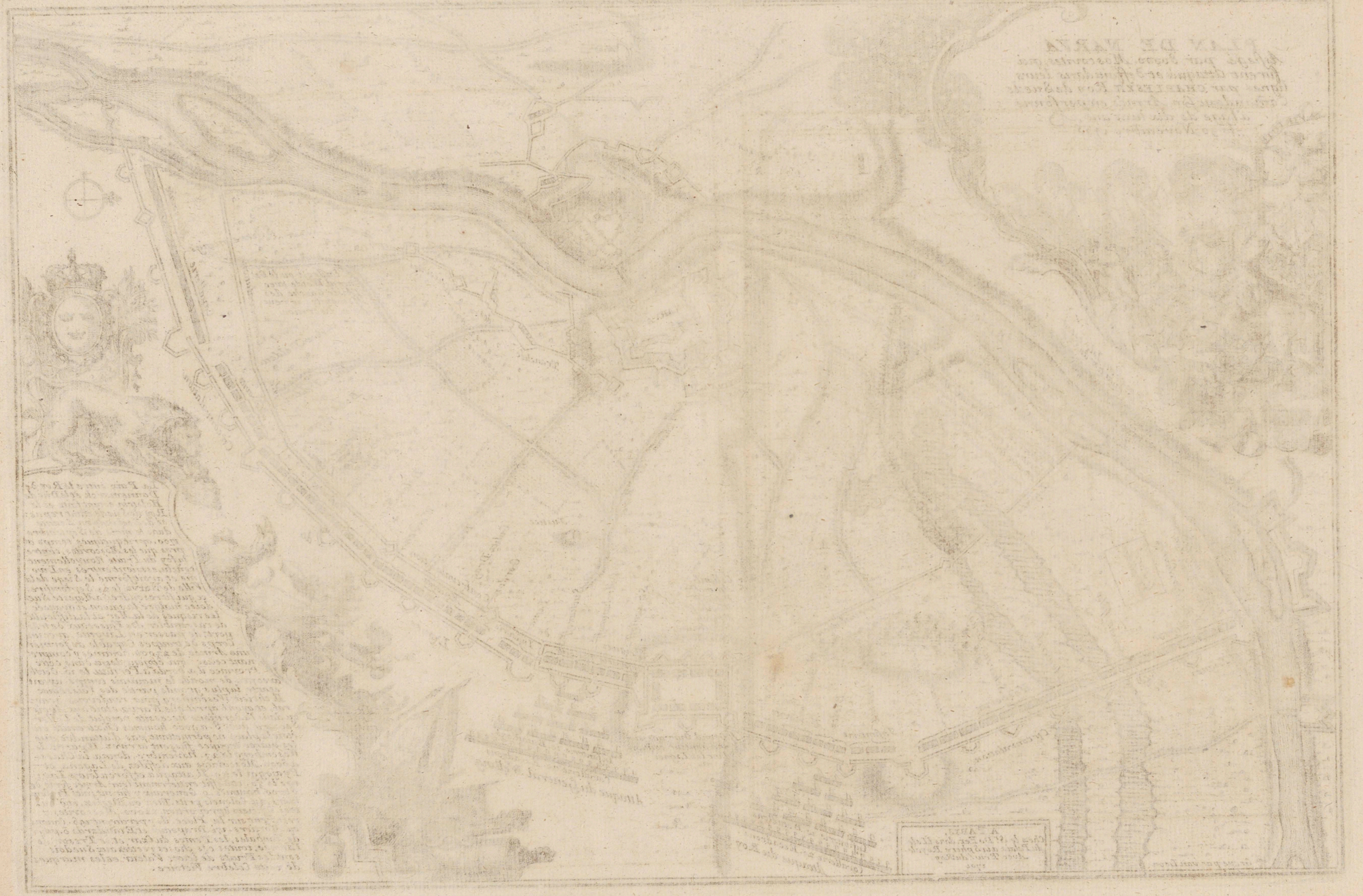

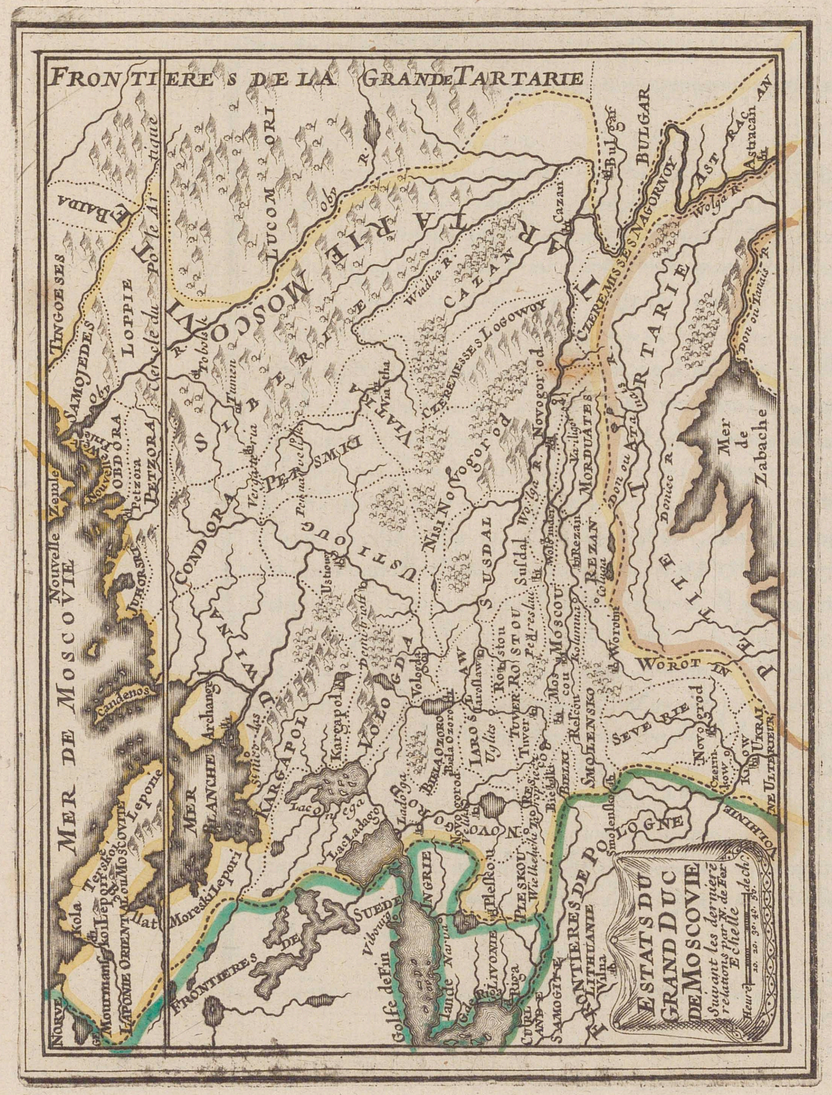
FRONTIERES DE LA GRANDE TARTARIE
MER DE MOSCOVIE
Nouvelle Zemble
Nouvelle Zemble
Kola
Terskoi
Mourmans Koi Leport
Laponie Occid.
Laponie Orient.
Mat
Nuys
Samoyedes
Lappie
Obdora
Petzora
Petzora R.
Ingoeses
Ostiacks
Condora R.
Lucomori
Lucomori R.
Vaigats
Waigats
Waigats R.
Petzora R.
Pechora R.
Dwina R.
Dwina
Vstiug
Vstiug R.
Nisnovogorod
Susdal
Susdal R.
Wolga R.
Wolga
Novogorod
Novogorod R.
Cazan
Cazan R.
Cazanes
Cheremisses
Logoway
Logoway R.
Mordua
Mordua R.
Mordvates
Mezan
Mezan R.
Don ou Tanais R.
Don ou Tanais
Tartarie
Tartarie
Bulgar
Bulgar
Astrakan
Astrakan
Mer de Zabache
Mer Blanche
Archang
Archangel
Morskoi Leport
Leporie
Lapie
Lac Ladoga
Ladoga
Ingrie
Ingrie R.
Suede
Golfe de Finlande
Golfe de Bothnie
Livonie
Livonie R.
Riga
Pleskou
Pleskou R.
Pleskou
Wielkie Luki
Wielkie Luki R.
Smolensko
Smolensko
Smolensko R.
Dnieper R.
Dnieper
Dnieper
Dwina R.
Dwina
Volga
Volga R.
Tuver
Tuver R.
Tuver
Rostou
Rostou
Moscou
Moscou R.
Moscou
Kolomna
Kolomna
Resan
Resan
Resan R.
Oka R.
Oka
Oka
Occa R.
Occa
Occa
Occa R.
Occa
Occa
Occa R.
Occa
Occa





DESCRIPTION DE LA MOSCOVIE ET DE LA HONGRIE. Par N. de Fer.

La MOSCOVIE, est vn des trois grands Duchez de l'Europe. Les deux autres sont la Lithuanie, et la Toscane. sont grand Duc se nome Czar et Empereur des Russes. ses Bornes au Septentrion sont Ocean glacial, sous le nom de Mer de Moscovie, a Orient elles nous sont inconnuës ayant poussé ses Conquêtes depuis quelques Années bien avant dans la G.de Tartarie au Midy elle a la petite Tartarie, et a Occident la Pologne et la Suede. Elle se divise en plusieurs Provinces, dont le Grand Duc nomme les Gouverneurs.
Arcangel est le seul Port considerable que les Moscovites ayent, il est sur la Riviere de Dwina et cette Riviere est vne des trois grandes qui ont leurs Sources et leurs cours en Moscovie, les deux autres sont le Wolga et l'Obi. les Grands Lacs de Logoda, Onega, et Ilmen, y sont considerables. le Pays est couvert de tres grandes Forests pleines de Bêtes fauves dont les Peaux font la principale richesse du Grand Duc. tous ces Grands Etats en general sont forts froids. la Capitale Ville est Moscou. situé sur vne petite Riviere de même nom qui se jette dans celle d'Occa et celle cy se pert dans le Wolga.
Les Moscovites sont ordinairement gros grands et bien faits, Ignorants, Ivrognes, et sales. pour leur Religion ils sont tous Chrêtiens Schismatiques. la maniere de voyager en ce Pays est la voiture des Traînaux. l'Hyver ayant couvert la Moscovie de Neiges, le Negoce sourre, et les voyageurs se mettent en Campagne avec beaucoup de commodité et de diligence. les Ours, les Renards, les Martres Zebelines et les Abeilles, font connoître que ce Pays est abondant en fourrure, Cire, et Miel.
Ce qu'on appelle Haute et Basse HONGRIE, Servie, Bosnie, Bulgarie, Transilvanie, Valaquie, Moldavie, Romanie, &c. passe sous le nom de grand Royaume de HONGRIE, dont partie appartient a la Maison d'Autriche, et l'autre est possedé par les Turcs. Ses bornes sont, au Septentrion la Pologne, a l'Orient la Mer Noire; au Midy la Grece; et a l'Occident l'Allemagne. Le Danube traverse ce Royaume d'Occident en Orient et s'jette dans la Mer Noire apres avoir receu la Drave, la Save, la Teiss, et le Pruth, la Marosch porte ses Eaux dans la Teiss. le Niester le Bog. et le Boristhene se jettent aussi dans la Mer Noire sur les frontieres de Pologne et de Hongrie.
Bude et Presbourg sont les plus considerables Villes de la Hongrie, comme Constantinople et Andrinople de la Romanie, Belgrade de la Servie, Hermstat, et Clausenbourg de Transilvanie &c.
Les Peuples de ces Provinces sont beliqueux ayant l'humeur fort martial, propres dans leurs Habits et fort adonnez aux Sciences au Luxe et a la débauche, on ne peu dire certainement quelle est la Religion dominante puis qu'il y a beaucoup de Catholiques Romains, bien autant d'Heretiques, grand Nombre de Chrestiens Schismatiques, et quantité de Juifs, et de Mahometans.

ESPAGNE ET PORTUGAL
Diviſés en ſes Principales parties ou Royaumes.

Par N. de Fer.
A PARIS, Chez l'Autheur dans l'Isle du Palais a la Sphere Royale
Avec Privilege du Roy. 1705.

GRANDE MER OCEANE.

OCEAN.

MER MEDITERRANÉE.

Gascogne.

FRONTIERES DE FRANCE.

Cap d'Ortegal
la Corogne
Cap de las Pennas
Sette Villas
St André
St Sebastien
le Passage
Andaye
Bayone
St Jean de Luz
Fontarabie
Oleron
Bilboa
Laredo
Tolosa
Pampelune
Vitoria
Miranda
Estella
Urros
Olite
Sanguesa
Aragon R.
Jacques
Monts Pyrenees
Ungastillon
Fiscal
Leon R.
Ainsa
Lerida
Balbastro
Huesca
Urgel
Mont Louis
Perpignan
Elne
ROUSSILLON
Later R.
Cap de Cadequez
Ter R.
Cap de Palafugel
Cap de Finisterre
Finisterre
Muros
St Jacques de Compostelle
Betanco
Lugo
Rivadeo
Avilès
Villaviciosa
Benavente
Oviedo ou Cité des Roys
Sanctillana
Mondego R.
Minho R.
Sources de l'Ebre
Ebre R.
Leon
Fongon
Carion
Palencia
Burgos
St Domingo
Lagrono
Navarrete
Calahorra
Alfaro
Tudela
Badaxoz
Tauste
Fuentes de Ebro
Mequinenca
Fraga
Balaguer
Solsona
Vich
Roda
Gerone
Palamos
Barcelonne
Cobregat R.
Taragone
Monserat
Manres
Martorel
Ginestar
Tortoſa
Ebre R.
Les Colibres
Isle Minorque
Port Mahon
le Fornelle
Ciudel
Dragonier I.
Majorque
Isle Majorque
Eteudi
Cabrera I.
Morvedro R.
Guadalaviar R.
Valence
Segorbe
Murviedro
Xucar R.
Yvica
Isle de Yvica
les Isles Formentieres
Gandia
Denia
Cap Martin
Xixona
Alicante
Elche
Orihuela
Segura R.
Murcie
Cap de Palos
Cap de Gates
Bera
Almeria
Muxacra
Salebrena
Velez Malaga
Malaga
Marbelle
Gibraltar
Detroit de Gibraltar
Tanger
Ceuta
AFRIQUE
Cap de St Vincent
Cap St Marie
Baye de Cadis
Cadis
Ronda
Medina Sidonia
Tarifa
Tarifa
Algezire
Gibraltar
Estremos
Elvas
Badajoz
Olivença
Evora
Ellerena
Sierra Morena
Cordoue
Andujar
Baeza
Jaen
Sierra de Alcaraz
Sierra de Cazorla
Xeres de Badajoz
Xeres de la Frontera
Seville
Guadalquivir R.
Carmona
Ecija
Oſſuna
Stepa
Loxa
Alcala Real
Grenade
Guadix
Baza
Murcie. Cartagene
Ste Fe
Lisbone
Setuval
Alcacardasel
Beja
Serpa
Ourique
Tavira
Sitves
Farol
Lagos
Cap de Rocca
Cap de Espichel
Tage R.
Douro R.
Porto
Lamego
Viſeu
Coimbre
Leira
Toman
Cezere R.
Mondego R.
Guarda
Caria
Ciudad Rodrigo
Rannos
Salamanca
Toro
Zamora
Braganca
Miranda
Bragança
Tuy
Bayonna
Ponte Vedra
Orensa
Astorga
Villa Franca
P. Ferrado
Benavente
Madrid
Escurial
Alcala de Henarez
Guadalajara
Tolede
Illescas
Molina
Tortuera
Albarazin
Cuenca
Xiquela
Segura R.
Huescar R.
Tajo R.
Tajuna R.
Guadiana R.
Guadalquivir R.
Xenil R.
Guadalete R.
Guadalquivir R.
Guadiana R.
Caudal R.
Guadalupa
Talavera la Reyna
Orgaz
Talaveira
Merida
Truxillo
Medellin
Albuquerque
Portalegre
Alcantara
Meſdelin
Placencia
Calatrava
Almagro
Sources du Guadiana
Montiel
Almanſa
Villena
Ebre R.
Segre R.
Cinca R.
Gallego R.
Aragon R.
Esca R.
Aragon R.
Guadalupa R.
Minaya R.
Xucar R.
Guadalaviar R.
Turia R.
Mijares R.
Millos R.
Morvedro R.
Guadalete R.
Guadalquivir R.
Guadiana R.
Caudal R.
Xenil R.
Segura R.
Aguas R.
Martin



DESCRIPTION DE L'ESPAGNE ET DU PORTUGAL par N. de Fer.

L'ESPAGNE est la partie la plus Occidentale de l'Europe: Elle est bornée au Septentrion, par l'Ocean, sous le nom de Mer de Biscaie; à l'Orient, par les monts Pirenées, qui la séparerent d'avec la France: au Midy par la Mer Mediterranée: à l'Occident par le Portugal. Elle est diviseé en plusieurs Provinces, ou Roïaumes qui sont Castille, Viélle et Nouvelle, Léon, Galice, Asturies, Biscaye, Navarre, Arragon, Catalogne, Valence, Murcie, Grenade et Andalousie, et les Isles Majorque, Minorque et Yvica, LE ROYAUME DE PORTUGAL faisoit il y a peu d'années partie des Etats du Roi d'Espagne: Mais de nos jours il a secoué le joug Espagnol, avec la Province des Algarves: qui font ensemblent vn Roïaume indépendant, qui est borné au Septentrion par la Galice: à l'Orient par l'Andalousie, Castille, Leon; au Midy par l'Ocean sous le nom de Golfe de Cadix, et à l'Occident par le même Ocean, sous le nom de Mer de Portugal.

Les Rivieres les plus considerables d'Espagne, sont le Doüero, qui prend sa source dans la vieille Castille, et coule à l'Occident, aprés avoir traversé la Province d'ou il tire son origine, il arrose les Roïaumes de Leon, et de Portugal, et se jette dans l'Ocean Occidental.

Le Tajo est la plus fameuse, et la plus grosse Riviere d'Espagne, il prend sa source dans la Nouvelle Castille, et aprés avoir traversé cette Province, et le Roïaume de Portugal, il se jette dans l'Ocean par vne large Embouchure; son cours est d'Orient en Occident.

La Guadiana prend sa source dans la Nouvelle Castille, qu'elle traverse, ainsi qu'vne partie du Roïaume de Portugal; Sépare l'Algarve, de l'Andalousie, et se jette dans l'Ocean, son cours est d'Orient en Occident, et son Embouchure au Midy. C'est vne erreur de croire que cette Riviere se cache en terre à quelques lieües de sa Source.

Guadalquivir prend sa Source sur la frontiere de la Nouvelle Castille, coule vers l'Occident, ensiute vers le Midy, et tombe dans l'Ocean aprés avoir traversé toute l'Andalousie.

L'Ebre à ses sources dans la Castille Vielle, et prend son cours entre le Midy et l'Orient, et se jette dans la Mer Mediterranée, aprés avoir traversé les Roïaumes de Castille, de Navarre, d'Arragon et la Principauté de Catalogne.

Tolede est la capitale et la premiere Ville d'Espagne, Madrid le Séjour ordinaire de la cour; Salamanca, Compostel, la Corogna, Leon, Bilbao, S.t André, S.t Sebastien, Fontarabie, Burgos, Pampelune, Valadolid, Saragosa, Barcelone, Solsone, Tortone, Taragone, Gironne, Valence, Murcie, Cartagéne, Grenade, Malaga, Cadix, Seville, Cordoüe, Badajos et Coria, sont les principales Villes de ce Roïaume, comme Lisbonne capitale de Portugal, et Coimbre, Porto, Braga, Viseu, Portalegre, Elvas et Ebora, sont les places les plus remarquables du Portugal.

IDÉE GENERALE DE LA MONARCHIE D'ESPAGNE, par N. de Fer.

LE ROY DESPAGNE est, sans contredit, le plus grand Terrien de l'vnivers; quand le Soleil se couche pour quelques vns de ses Sujets, il se leve pour d'autres peuples qui sont sous sa Domination; Les grandes terres, les Isles, les Provinces, et les Regions et generallement tous les Etats qu'il possède dans les quatre parties du Monde, Sont si considérables, que ce qui releve de sa Couronne dans la seule Amerique, a beaucoup plus d'étendüe que toute l'Europe.

Ce Monarque porte le titre de Catolique, et Fait sa residence ordinaire à Madrid, ville considerable du Royaume d'Espagne en Europe, ou il est encore Mâitre d'vne grande partie des Pais Bas, du Royaume de Naples des Royaumes, et des Isles de Sicile et de Sardaigne, du Duché de Milan et du Marquisat de final et d'Orbitello, et a la protection de Piombino et de Portolongone. Il est Souverain en Afrique des villes de Ceüta, du Penon-de Velez et de quelqu'autres Places et Isles sur la Mediterrannée, et des Isles Canaries dans l'Ocean sur les Côtés Occidentalles d'Afrique. En Asie il y possede la plus grande partie des Isles Philippines a l'Orient des Indes, et celles des Larrons nommées aujourdhuy Mariannes dans la Mer du Sud.

C'est en Amerique ou ce Prince triomfe par ses possessions. dans lesquelles il envoye des gouverneurs qui en rapportent de tres grandes richesses.

La Floride, le Nouveau Mexique, l'Isle de Californie, le vieux Mexique ou Nouvelle Espagne, et les Isles Antilles sont sous sa domination dans l'Amerique Septentrionale. Et ce qu'il possède de plus considerable dans l'Amerique Meridionale, est les Etats de Terre-ferme le Perou, le Chili, Les Province de la Plata, et les Terres Magellaniques. Tous ces grands Etats êtoient possedez par Charles II.e qui mourut sans enfans le premier de Novembre 1700. Son Testament fut ouvert quelques heures apres sa mort, dans lequel on trouva que Philippe de Bourbon, Duc d'Anjou, Second fils de Loüis de France Dauphin de Viennois et petit fils de Loüis le Grand Roy de France, êtoit appellé a la Succession de la Monarchie, Sous le nom de Philippe V.e qui prit possession de tous ces Etats l'année Suivante, avec vn applaudissement vniversel de ses Sujets.

MADRID, Ville Considerable de la Nouvelle Castille, Sejour ordinaire des Roys d'Espagne. Par N. de Fer Geographe de Monseigneur le Dauphin.

Renvoy

1. Porte du Parc Royal.
2. Palais, Jardins et Parc du Roy.
3. l'Incarnation.
4. S. Philippe de Neri,
5. Ieu de la Pelota,
6. F. del Buensuceso, et Pl. del Sol.
7. Hopital de la Cour.
8. Nouvelle Monnoye.
9. Rio Chico,
10. Canal Royal.
11. S. Isidor.
12. Chartreux.
13. Pont Segoviana
14. Hermites Portugais
15. Capucins
16. Hopitale Generale
17. N. D. d'Atocha
18. F. Lavapies.
19. P. Vallecas.
20. P. Lavapies
21. Rue de Tolede
22. Rue Major
23. Iesus Maria
24. Hopital de N. D. de Mt Sarrat
25. Hopital de l'amour de Dieu
26. Rue de Atocha.

Echelle

100. 200. 300. 400. 500. Pitipie de quinzentas Varas castellanas ou 500. Toises de Castille

500. 1000. Pitipie de Mil Pies de aterçid de Varas ou, 1000. Tiers de Toises de Castille.

A Paris
Chez les Sr. de Fer dans l'Isle du Palais a la Sphere Royale Avec Privilege du Roy.
1705.



DESCRIPTION DE MADRID. par N. de Fer.

MADRID, est vne ville nouvelement bâtie, qui n'est ni forte ni fermée, le Sejour ordinaire des Rois d'Espagne, accause de la pureté de son Air, et la beauté de son Païsage. Elle est située au bord de la petite Riviere de Manzanarés, qui y arrose de belles prairies, vne partie de l'année etant a sec, dans les grandes chaleurs.

Le plus haut de la ville est occupé par le Palais du Roi, qui a veüe sur cette rivierre; mais la principale entrée est sur vne grande Place: cette entrée est vne façade de Pierre de Taille, garnie de Balcons de fer, comme la plus grande partie des Maisons, qui sont sur les places, et qui ont cinq, six, et sept étages bâtis de brique. Telle est la grande place apelée Major, ou ce fait le combat des Taureaux dont lon couvre tout le pavé de sable, qui donne a cette place vn agrément qu'elle n'a pas les autres jours, étant fort sale, ainsi que toutes les rues de Madrid, qui semblent n'etre point pavées tant elles sont couvertes de boüe dans le temps de pluie, et de poussiere dans les chaleurs, tellement que si ce n'etoit les porches, ou arcades qui sont au tour de cette place, et dans quelques vne des riües, ou on se met a l'ombre du Soleil, et a l'abri des ordures qu'on jette par les fenêtres en criant a qu'ava, il seroit comme impossible d'aller par la ville. La place la plus connue est celle du Soleil, au milieu de la quelle il y a vne belle Fontaine ainsi que dans les autres places. Les promenades les plus ordinaires, sont les prés de S.t Jerosme, et il Buo Retiro. l'Eglise du convent de N.S. de Atocha est vn lieu de déuotion des plus fréquentez; Le plus beau pont d'Espagne est celui de Madrid, construit sur vne des plus petites rivieres du Roiaume. En sortant de la ville, on trouve au bout de ce pont, la maison de campagne du Roï, appelée il Campo; si on veut traverser la ville, il faut passer de la porte S.te Barbe a celle de Valencia, et on trouvera 3100. pas communs qui est sa longueur: et de la porte d'Alcala jusqu'a celle de la Vaga, qui est sa largeur, 2600. son circuit est de 15600. pas comuns, Ses murailles sont de pierre de feu, il n'ü a point de fauxbourgs; et les bouts des rues du coté de la campagne, sont baricadées, come a Paris, pour empêcher les entrées frauduleuses.



PHILIPE V. ROY D'ESPAGNE.

Buen-retiro
Maison de Plaisance du Roy d'Espagne pres Madrid.

Hermitage de S. Antoine
dans le Buen-retiro.

Entrée du Palais Royal *a Madrid.*

La Place Major, *de Madrid.*



Ligne directe des Branches d'Espagne et d'Allemagne, depuis PHILIPPE D'AUTRICHE Pere de CHARES QUINT ; Et les Alliances de la Branche d'Espagne tant avec la Maison de France qu'avec la Branche d'Autriche d'Alemagne.

IEANNE LA LOCA Mariée a PHILIPPE I. d'Autriche
Fille de Ferdinand et d'Isabelle | Heritiere d'Espagne

Branche d'Espagne | Branche d'Allemagne

CHARLE V. Empereur et Roy d'Espagne.
PHILIPE II. Roy d'Espagne.
PHILIPE III. Roy d'Espagne.
Anne. d'Autriche — Louis XIII. Roy de France
PHILIPE IV. Roy d'Espagne.
Marie. d'Autriche — Ferdinand III. Empereur.
Marie Therese. d'Autriche — Louis XIV. Roy de France
CHARLE II. Roy d'Espagne mort sans Enfans.
Marguerite Therese. d'Autriche. Leopold. Empereur.
Louis Daufin de Francc de Viennois.
PHILIPE V. Roy d'Espagne

FERDINAND I. Empereur.
Charle. Archiduc d'Autriche
FERDINAND II. Empereur.
FERDINAND III. Empereur.
Marie d'Autriche
LEOPOLD I. Empereur. Marguerite Therese d'Autriche de la quelle il ne reste point d'Enfans.
Charle. Archiduc d'Autriche de Marie Anne Ioseph de Neubourg en 3.me Nopces



Bulle d'Investiture pour le DUCHÉ DE MILAN et ses Dependances.

CHARLES QUINT dit dans sa Bulle du mois de Decembre 1549. qu'il avoit donné le Duché de Milan en fief a François Sforce second du nom ; que ce Duc étant mort sans heritier capable de tenir ce fief, Cet Etat étoit devolu de plein droit a luy et a l'Empire Romain ; que pour le bien de cet Etat, du Saint Empire et de toute l'Italie, tout bien examiné il n'auoit trouvé personne plus propre a tenir ce Duché en fief avec les Comtez de Pavie et d'Anglerie, que Dom Philippe son fils, Prince des Espagnes (qui fut depuis Roy d'Espagne sous le nom de Philippe II) Il y établit en même tems vne nouvelle maniere et vne forme certaine de Succession, ordonnant qu'a perpetuité cet Etat passera d'aîné en aîné mâle, par ordre successif jusqu'a l'infini qu'au defaut de l'aîné, le puisné mâle succedera et ensuite l'aîné du puisné, et ainsi de suite tant qu'il restera quelque mâle gardant toûjour l'ordre de la primogeniture et que la ligne masculine manquant, succedera la fille aînée et ensuite l'aîsné mâle de la même fille aînée et les mâles endecendans dans le même ordre que cy dessus ; et succedera ainsi la seconde, la troisiême et la quatriême fille au defaut de la premiere en sortes que les autres soit mâles soit filles ne puissent rien pretendre au dit Duché, ny le partager ou le demembrer en quelque maniere que ce soit, et tout cela sans prejudice de la Souveraineté du S. Empire, et de l'obeïssance feodale, et a condition que quiconque succedera au dit Etat soit mâle ou femme soit obligé de reconnoitre qu'il le tient comme fief de l'Empereur a scavoir les mâles par eux mêmes et les femmes par procureur legitime ; d'en demender l'Investiture et de faire le Serment de fidelité et l'homage qui est dû.

Ferdinand premier par sa Butle du mois de Ianvier 1564 donne au même Philippe second l'Investiture comme son frere Charles Quint l'avoit fait, et confirme et ratifie la disposition que ce Prince auoit ordonnée pour la succession.
Ferdinand Second dans ses lettres du 8. Novembre 1621. fait foy que l'Empereur Maximilien second avoit ratifié la même chose en faveur de Philippe 2. au mois de Iuin 1565. et les Empereurs Rodolphe second et Mathias en faveur de Philippe 3.me en Ianvier 1604. et en Octobre 1613. Il renouvelle encore cette disposition en faveur de Philippe 4.me et de ses Enfans, heritiers et descendans principalement quant a l'extension et a la forme de succession cy dessus marquée et il incorpore au Duché de Milan le fief Imperial de Malgrat, qu'il auoit accordé auparavant comme fief separé, le tout aux mêmes conditions que les Empereurs ses predecesseurs, et derogeant comme eux a tout ce qui pourroit être contraire a la disposition presente.
Ferdinand troisiéme accorde la même chose a Philippe 4.me au mois de Decembre 1638.
Et Leopold au même Philippe 4.me au mois d'Aoust 1659. et a Charles second en 1669.

A PARIS
Chez l'Auteur sur le Quay de l'Orloge a la Sphere Royale avec Priuilege du Roy 1705

ROYAUME DE GALICE
PROVINCE D'ESPAGNE

Par N. de Fer Geogr. de sa Majesté Catolique et de Monseigr. le Dauphin
A Paris
Chez l'Auteur dans l'Isle du Palais a la Sphere Royale avec priv. du Roy 1705.

Echelle
1. 2. 3. 4. 5. 6. 7. 8. 9. 10.
Dix lieues dune heures de Chemin Chacune

OCEAN

FRONTIERES D'ASTURIES

FRONTIERES DE LEON

FRONTIERES DE PORTUGAL

Nord

C. d'Ortegal
Rades Carins
Ortegal
Sideye ou Cedeira
Karino
S. Magude
S. Marc
Ps S. Cyprian
C. de Bourel
Sil leyro
S. Cyprian
Cedeira
C. Brion
C. de Ferol
Vivero
Landrove
Orol
Gerdia
Roupas
S. I. Dujos
Rilo
S. Iusto
Redetan
Navia
Luarca
Artedo
Aviles
Ribadeo
Castropol
Villanova
Mondonnedo
Arbres
Santiso
Santo
Tierra de Murande
Pueblade Navia
Castro de Rey
Buron
Quintela
Castro Verde
Otero de Rey
Navia del Varca
Lugo
Fuen de Sagrada
Quinta
F. de Barreyra
Nogales
Roman
Doncos
Ferreyra
Tria Castella
Villaprun
Samos
Fava
Lehr
Valcaçar
Villa Franca
Pacios
Losada
Casabellos
P.te Ferra
Bocca
Courel
Cascallan
Rubian
C. de Valdoras
Villa Martin
Monteforado
S. Estevan
Bollo
Viana do Bollo
Puente
Porto
Pias
Candia
Villavieja
Mancalvos
Requexo
Sanabria
Puebla de Tribes
Fudelo
Vegas
Porrera
S. Maria
Rios
Serboy
Tamaguelas
Rabal
Alheleda
Bragance
Vinhais
Chaves
Vilaverde
Montalegre
Peneda
Pitonha
Monte Rey
Pacos
Lobois
Val de Salas
Porquera
Sabuedo
Villa del Rey
Soto lo
Nebea R. et Pt
Morelo
V. N. de los Infantes
Cela Nova
P. de los Maderos
Esenderos
Sande
Mugares
Allaria
Cortega de
Pinor
Quelle
Orense
Lonena
Casasoa
Ville
Maceda
S. Estevan
Villa Marin
Viade
Caldas
Chao de Amoeiro
Lovesende
Gomariz
Cea
Carballido
Couciero
S. I. de Losada
P. Belezar
Chantada
Lalin
Rodeyro
Mesonfrio
Porto Marin
Sarria
Monfort de Lemos
P. Paradela
Panta
Castro del Cadelas
Tera de Aguira
Paços
Cahenlas
Caldas
Loris R.
Combados
Porto Novo
S. Payo ou de Cambaro
Pontevedre
P. S. Clodio
N. S. Debarbon
Kibadavia
Cangas
Ps de Bayonna
Redondelle
Soto Major
Vigo
Boces
Porrino
Godomar
C. de Fasellis
Gabestan
Montagu de Ste Cecille ou Ste Rege
Villa Aguada
Tour
Bayonna
Tuy
Monçao
Valença
Villa Nova de Cervera
Camina
Limma
Minho R.
Lauro
Noya
Compostelle dit S. Iacques
Francos
Insua
Tierra de Carmorga
Arruna
Pambre
Altamira
Algoidons Chemin
Dos casas
Ferreyros
Ferreyra
Sarria R.
Madrid
Barcia R.
Tambre R.
Ulla
Mellid
Furel
Volte
Signeyro
Macyras
Porto Imo ouro
Brandonil
Barcala
P. Alvar
Ovessera P.
Cea
Finisterre
Cap de Finistere
Buscas
Cabron R.
Messia
Hôpital
Vergantinos
Val de Barcia
Betanços
Mandeo
Villalva
Meyra
Sobrado R.
Parga
P. de Rabate
Castanneda
Seixas R.
Lamas
Camerinos
Torre ance
Mongi
P. Doporto
Saas
Val de la Veyga
Encobras
Terra de Joneyra
Camelle
Laac
Mons
Cap Veillane
Ponte Ceme ou Puente de Eume
Eume R.
Seda
Tour de Fer
Arres
Iyuria R.
Neda
Redes
Maspico Couermes
Cayon
LA CORONE
Ile de Sivarga
C. de Ferol
Lagrana
Ferol
S. Saduruan
Mera R.
Landro R.
Barel R.
Xallas R.
Tambre R.
Ulla
Arsua



L'ANDALOUSIE, LES ROYAUMES DE GRENADE, ET DE MURCIE, et Grande Partie de ceux DE LEON, DE CASTILLE, ET DE VALENCE.

Par N. de Fer Geographe de sa Majeste Catolique

A PARIS
Chez l'Auteur dans l'Isle du Palais a la Sphere Royale avec Privilege du Roy. 1705.

Echelle
Vingt Lieues Communes d'Espagne.
5. 10. 15. 20.
5. 10. 15. 20. 25.
Vingt Cinq Lieues Communes de France

P. Starck-man Sc.

L'ANDALOUSIE,
LES ROYAUMES DE GRENADE,
DE MURCIE,
ET DE VALENCE.

LES ASTURIES ET LA BISCAYE, LES ROYAUME DE NAVARRE, D'ARRAGON ET DE LEON, ET CELUY DE LA VIEILLE CASTILLE. Par N. de Fer

Echelle
20. Lieües communes d'Espagne
5. 10. 15. 20.
25 Lieües communes de France
5. 10. 15. 20. 25

MER OCEAN.

MER DES ASTURIES

MER DE BISCAYE
Cap Machichaco

MER DE BASQUES

Cap Pinas

ASTURIES

DOVIEDO

ASTURIE DE SANTILLANA

MONTAGNE DE LEON

LEON

VIEILLE CASTILLE

ROYAUME DE NAVARRE

HAUTE NAVARRE

BASSE NAVARRE

LABOURT

SOULE

BEARN

BIGORRE

ARMAGNAC

ROYAUME DE GALICE

PAIS DES VASCONS

ALAVA

GUIPUSCOA

BISCAYE

ROYAUME D'ARRAGON

CATALOGNE

MER MEDITERRANÉE

FRANCE

Aviles
Gijon
Oviedo
Villa Franca
Luarca
Ribadeo
Mondonedo
Lugo
Monforte
Orense
Ponte la Roune
Fontenes
Promia
Pachar
Fontemes
Busdongo
la Robba
Vierzi
Villa Franca
Luceno
Cacabellos
Ponferrada
Molinos
Villa Nova
Astorgas
Ravanella
Puente
Lac de Sanabria
Puebla de Sanabria
Mancalvas
S. Martinho
Paradela
Nues
Tracossos
Bragance
S. Gil
Aleannisas
Miga
Vimboso
Izanas
Tallas
Arguolo
Pedegacan
Dala
Figa
Hornillo
Feixo de Spada da Cinta
Villarino
Vilvestre
Sausello
Yecla
Macueco
Retorbilla
Sagrada
Castillejo
Landrina
la Mayo
Pena de Francia
Ginguello
Carpio
Valde Fuentes
Eneena
la Calçada
Campillo
Monte Major
Barros
Capara
Albergaria
l'Abbadia
Colmenar
Galaa
Trevejo
Port ou Passage de Tornas Vacas
Villarejo
Naval Morquende
Quacos
Candelera
Xandorilla
PLAZENTIA
Val Verde
Monsanto
el Villar
Sacedo
Panamocor
Castel Nuovo
Vemposta
S. Miguel
Ponte la Nuova R.
Xerres R.
Alagez R.
Tage R.
Val Verde
Alfaites
Sabugal
Sabugal R.
Castello
Almeida
Alfayates
Castel Rodrigo
Ciudad Rodrigo
Villa Franca
Val de Morea
Lac de Sanabria
Puebla de Sanabria
Villa Veja
Macani
Coira
Vinhas
Villarinho
Mirande
Quintana
Tallas
Daceda
Arguolo
Pedegacan
Castel Verde
Val Verde
Figa
Hornillo
Feixo de Spada da Cinta
Villarino
Vilvestre
Sausello
Yecla
Macueco
Retorbilla
Sagrada
Castillejo
Landrina
la Mayo
Pena de Francia
Ginguello
Carpio
Valde Fuentes
Eneena
la Calçada
Campillo
Monte Major
Barros
Capara
Albergaria
l'Abbadia
Colmenar
Galaa
Trevejo
Port ou Passage de Tornas Vacas
Villarejo
Naval Morquende
Quacos
Candelera
Xandorilla
PLAZENTIA
Val Verde
Monsanto
el Villar
Sacedo
Panamocor
Castel Nuovo
Vemposta
S. Miguel
Ponte la Nuova R.
Xerres R.
Alagez R.
Tage R.
Zamora
Toro
Benavente
Villa Novela
Medina de Rio
Palencia
Magoz
Aldea
Val Verde
Villalpando
Quotanes
Castro Monte
Torre Lobaton
Villa Lar
Piedraita
Riego
Boela
Casiro Verde
Tor de Vaclas
S. Bent
Ortega R.
Tera R.
Orilla
Villar de Don Diego
la Motta
Padroso
Simancas
Cabeçon
Valladolid
Tordesillas
Olivares
Lacuna
Pesquera
Tardiel
Maiados
Penafiel
Venta Vallaya R.
Hegiales
Fuente del Olmo
Cosa
Riaza
Retortilla
Cerezo de Ariba
Somesierra
Atienca
Miedes
Fuencaliente
Medina Celi
Hinojosa
Tortuera
Siguenza
Sierra Salorna
Sierra Molina
Molina de Aragon
Castel Nuovo
Monreal
Cifuentes
Padilla
Hita
Henares
Brihuega
Val de Olivar
Poveda
Pliego
Mondejo
Gadalaxara
Tage R.
Tajuna R.
Almoguer
Zurila
Fuenti Duenna
Velinchon
Talancone
Cuenca
la Canada
Villora
Carboneras
Sahelizes
Uclez
Beatya R.
Cruz de la Zarza
Villa Rubia
Arangüez
Ocaine
Tolede
Carmena
Puebla de Montalban
la Mata
Cebeda
Tage R.
Naval Carnero
Casa Rubios
Illescas
Ayoneos
Cavannas
Rodillas
Camarano
Maqueda
Escalane
Cadalhaso
S. Olalla
Albarazin
Teruel
Guadalaviar R.
Tarralva
Pastrana
Guetafe
Torre Loncilles
Torre Sandino
Bahabon
Basçon
S. Domingos de Silos
Binoesca
la Reverturos
Barlanga
Cumil d'Urzan
Cavannas
Aranda de Duero
Guerta del Rey
Pentilla
Alagar
Ruines de Lancr Numance
Agreda
Soria
Bregas del Finar
Ortuga
Arandilla
Osma
Almaçan
Monte Agudo
Aritz ou Ansa
Huerta
Xatora
Arcos



PRINCIPAUTÉ DE CATALOGNE

A Paris chez le S.r de Fer, dans l'Isle du Palais a la Sphere Royale

DESCRIPTION DE LA CATALOGNE

Par N. de Fer.

Cette Province est vn des plus beaux Gouvernemens du Royaume d'Espagne avec Titre de Principauté, Elle s'etend du Midy au Septentrion environs 60. Lieues et 45. d'Orient en Occident.

Bornée au Septentrion par les Monts Pyrennées qui la separent de la France; au Midy et a l'Orient par la Mer Mediterranée et a l'Occident par les Royaumes d'Arragon et de Valence.

L'Air de cette Province est Sain et le Terroir Montagneux, qui produit du Bled, du Vin, de l'Huile, du Lin, et des Fruits en abondance du Liege, des Chataignes et du Bois propre à Batir.

Il y a quelques Mines d'Or d'Argent de Fer, d'Alun, de Vitriol et de Sel.

On trouve dans ses Montagnes des Amathistes des Agathes Onices du Cristal de l'Azur de l'Albatre et du Iaspe et du Corail sur la Cote.

On divise ordinairement cette Provinc. en 19. Viguerie ou Iuridictions qui sont de Barcelone, de Girone, de Vich, de Manresa, de Campredon, de Puy Cerda, de Lerida, de Balaguer, d'Agramunt de Cervere, de Villa-Franca, de Tarragone de Mont-blanc de Tortose, et de Tarrega.

Barcelone est la ville capitale vn Port de Mer avec vn tres beau Mole c'est vn Evêché. Le commerce de cette Place est considerable en Draps, Couvertures, et Eau de Vie. l'Ebre, le Segre, le Lobrega, le Ter et le Tet sont Ses principales Rivier. Les Catalans son Laborieux Braves et Spirituels aymant l'Independance et Souffrant avec peine la Domination de leurs Voisins.

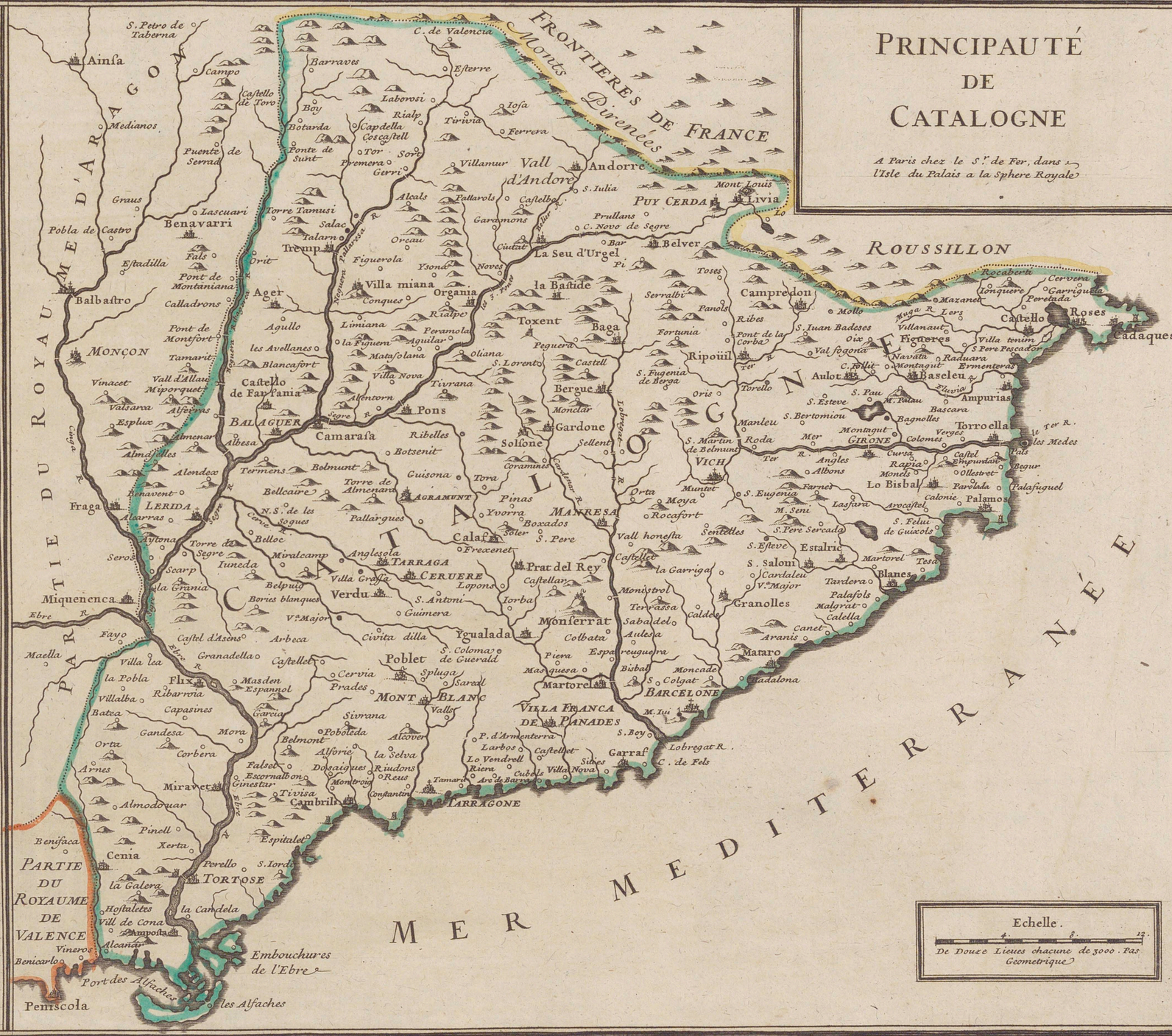

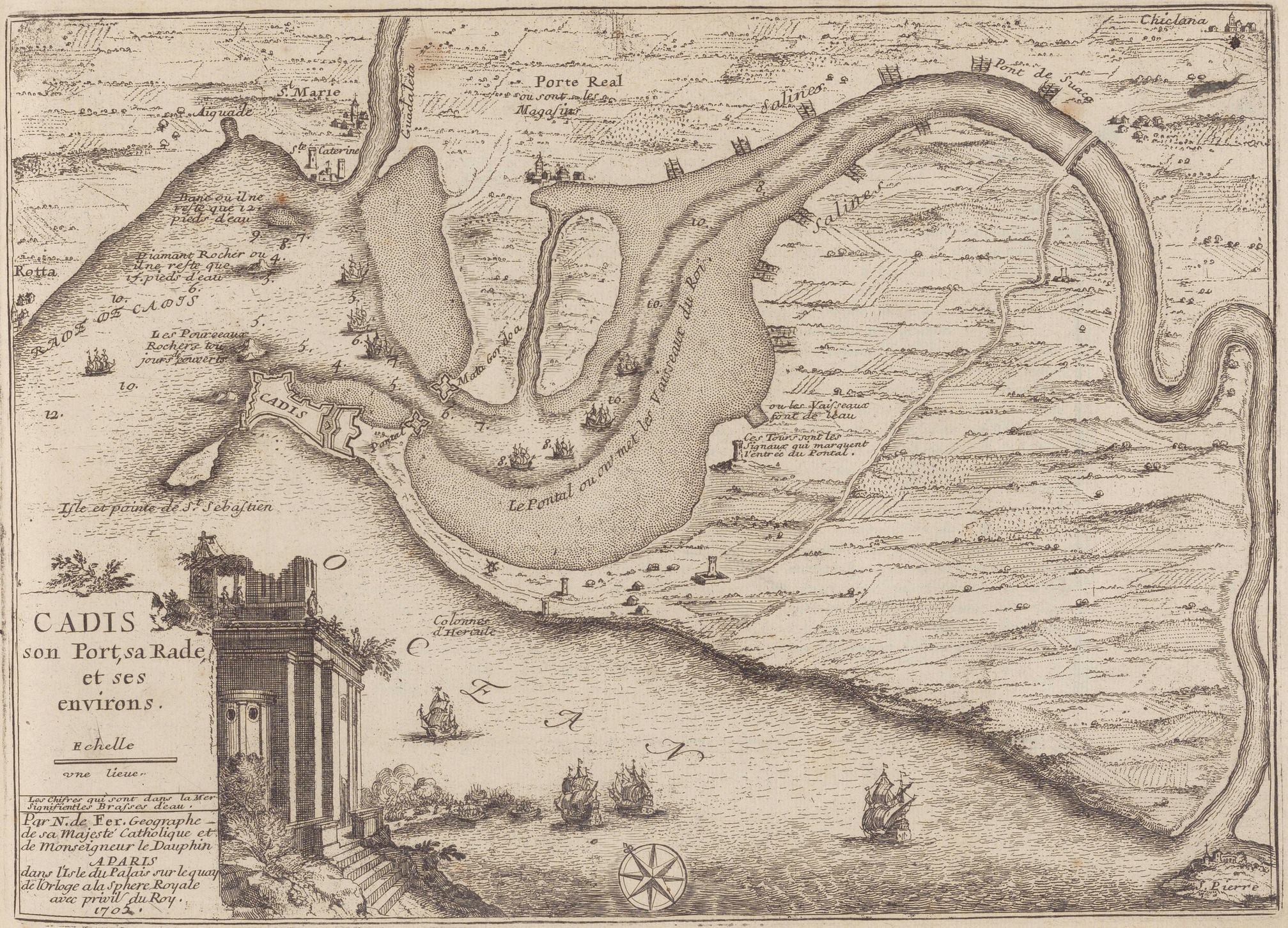
CADIS
son Port, sa Rade, et ses environs.
Echelle
vne lieue.
Les Chifres qui sont dans la Mer Signifient les Brasses d'eau.
Par N. de Fer. Geographe de sa Majesté Catholique et de Monseigneur le Dauphin
A PARIS
dans l'Isle du Palais sur le quay de l'Orloge a la Sphere Royale avec privil. du Roy.
1705.
Chiclana
Pont de Suaco
Salines
Porte Real
ou sont les Magasins
Guadaleta
St. Marie
Aiguade
Ste. Caterine
Banc ou il ne reste que 12. pieds d'eau
Diamant Rocher ou il ne reste que 15. pieds d'eau
Rotta
RADE DE CADIS
Les Pourceaux Rochers toujours couverts
CADIS
Pontal
Mata Gordoa
Le Pontal ou on met les Vaisseaux du Roi.
ou les Vaisseaux font de l'eau
Ces Tours sont les Signaux qui marquent l'entrée du Pontal.
Isle et pointe de St. Sebastien
Colonnes d'Hercule
OCEAN
St. Pierre



DESCRIPTION DE CADIS par N. de Fer.

L'ISLE DE CADIS, portoit autrefois le nom de Iunon, long temps aprés elle fut appellée Gades et par coruption Cadis, elle est sur les Côtes d'Andalousie au Nord du Détroit de Gibaltar attachée a la Terre ferme par le Pont de Suaco. Cette Isle qui produit le meilleur Vin de toute l'Espagne, n'a ny Riviere ny ruisseau, vn grand nombre de Puits fournissent l'eau necessaire aux habitans. Cette Isle a de Circuit environ Sept lieües, L'entrée de la Baye est dangereuse, il faut eviter avec soin les écüeils ou Rochers qu'on nomment le Diamant et les Pourceaux. La Terre de cette Isle est noirâtre, et produit de si bons paturages, que le Bêtail créveroit si l'on n'avoit le soin de le Saigner tous les mois, le Sel des Salines qui sont aux environs est excellent.

La Ville de Cadis, qui est construite a la pointe de cette Isle a titre d'Evéché, l'Eglise Cathédrale est au plus haut de la Ville, elle a vne grosse Tour quarrée, les Eglises des Iesüites, et des Dominiquains sont tres belles, et la chappelle Royale de Nostra sennora del Popolo est Manifique pour ses Peintures. La Maison du Gouverneur et celle de la Ville avec son gros horloge sont sur la Place dans laquelle il y a vn bassin de Marbre sans eau Seulement pour ornement, plusieurs Riies aboutissent a cette Place, elles sont étroites or celles de la Calle, de san francisco, et de y calle Nueva, ou sont les principaux Marchands, Le Château bâti par les Maures sert aujourd'huy d'Arcenal, Son Portregarde l'orient, il est deffendu par le fort de S.te Philipe qui tient a la Ville, le fort de S.te Sebastien qui est a la pointe de l'Isle en deffend la Baye ou Golfe, vis a vis et de l'autre côté de cette Baye est le Port de S.te Marie et celuy de Rota, vn peu plus haut ou les flottes Angloises et Holandoises firent décente au mois d'Aoust, 1702. S'emparerent de S.te Marie et y — resterent jusqu'a la fin de Septembre de la même année quils se rembarquerent avec perte et Sans fruit.

On a depuis quelques années retabli les fortifications de cette place, aux quelles on en a adjouté de nouvelles, Le plus étroit de la Baye de Cadis est occupé et deffendu par deux forts, celuy qui est du Coté de la Ville est appellé Pontal et celuy qui luy est opposé Mata-Gordoa ce qui fait la sureté des Vaisseaux du Roi qui ont passé dans le Bassin a qui on donne ordinairement le nom de Pontal. Entre la Ville et le lieu qu'on appelle les Colonnes d'Hercule, la Langue ou Istme de terre a si peu de largeur et d'élevation que de grosse Mer l'eau du Golfe se joint a celle de la grande Mer.

Cette Ville fut pillée et brulée par les Anglois en 1596.

LE FAMEUX DETROIT DE GIBALTAR. Par N. de Fer.

COSTE D'ANDALOUSIE ET D'ALGARVE depuis CADIS jusque au CAP. St VINCENT

Echelle
5. 10. 15. 20.
20 Lieues, par degrez, marines

MER MEDITERRANE'E

OCEAN ATLANTIQUE

ANDALOUSIE

ALGARVE

Roches Escarpées

Mor Amore

deb Hacha

N. S. d'Europe

GIBALTAR

Algezieres

Coste d'Espagne

Coste d'Europe

Tarife

Cap de Trafalgar

Port Royal

Xeres

Port Ste Marie

Ste Caterine

San-Lucar de Barrameda

Guadalquivir ou Riviere de Seville

Horcado

Chateau

Sibzenico

le Diable

les Pourceaux

CADIS

I. et Pointe de S. Sebastien

Dunes Rouges

Moquer

Palos

Cliff

Ste Iean du Port

Huelva

Odier

Saltes

S. Michel

Saltes R.

Cartaja

Taron

Lepe

Aimonte

Guadiana

Port Ste Marie

Castromarin

Tavila

Faro ou Farom

Bareta Faro

C. de Ste Marie

P^te de Carvoira

Albefores

Silvis

Villa Nova

Alvoreda

S. Geronimo

la Sierra de Monchique

Monte des Figuiers

Lagos

E. N. Signora de Dur. de Saviers

Monte des Figuiers

F. de la Valiere

F. de Sagre

Cap de St Vincent

la Chiclana

Xeres

Suaco

Porte Reale

Isle de Cadis

Ste Marie

Cadis

Rotta

Cadis

St Pierre

Cap de Trafalgar

Ceuta

N. S. d'Afrique

Echelle
1. 2. 3. 4.
de quatre lieües

Mont de Scheminkel ou Ste Michel

Coste d'Afrique

Alcazar

Habitations

Chateau d'Alcazar

Vieux Chateau

Tanger

Cap Spartel

Partie du Royaume de Fez

MER OCEANE

A Paris chez le Sr de Fer dans l'Isle du Palais a la Sphere Royale Avec priv^e du Roy.

Inselin Sculpsit.

DESCRIPTION DU DETROIT DE GIBALTAR. Par N. de Fer.

LE DETROIT DE GIBALTAR, apris Son nom dune Montagne qui fut ainsy nommé de Tarik, fameux Capitaine des Maures qui y posa son premier Camp, et y demeura quelque temps, Cespourquoy on lappella GIBAL-TARIK, en langage Maure, comme qui diroit en françois, MONTAGNE de TARIK. Ce Detroit a environs 13. lieües de long depuis les deux Rochers de Gibaltar et de Ceuta jusques au Cap Spartel Sa plus grande largeure est du Coste de loccean y ayant pres de Sept lieües depuis le Cap Spartel jusque a Celuy de Trafalgar, et au plus Six depuis le Rocher de Ceuta jusques a Celuy d'Algezires qui est le plus étroit et du côté de la Mer Mediterranée,

Le flux et reflux y est tres Sensible et les courants rapides de l'Est a l'Ouest, l'Ocean entrant dans la Mediterranée avec assé de violence.

La ville de Gibaltar qui a donné Son nom a tout le Detroit est Située en Europe au long dun Rocher escarpé, qui avance env.: une lieüe dans la Mer, et qui ne tient a l'Espagne que par une petite langue de Terre, ou aboutit une Plaine de demie lieüe, aussi basse que la Mer, Il y a même un fossé ou la Mer avance: et si l'on continuoit seulment une portée de mousquet ce Seroit un Isle. La Montagne a environs une demie lieüe de haut, et bien moins de large; du côté de la Terre et de la Mer Mediterranée elle est toute droite comme si c'étoit une muraille.

A la pointe du Detroit est la Chapelle de Nuestra Señora d'Europa, comme a la pointe de l'autre Rocher il y en a aussi une de Nuestra Sennora d'Africa, il y a une cave qui traverse Sous terre depuis la Baye jusques a la Mer Mediterranée, a la voute de laquelle Sont cent figures Bizarre et Crotesques formées de l'eau qui en tombant se congeles.

Il y avoit autrefois des Galeres dans ce Port, qui porte une clef dans ses armes. de lautre côté de la Baye vis avis Gibaltar est une ancienne habitation des Maures appeller Algezires.

A 3. Lieües de la ville de Gibaltar et a l'occident est la ville de Tarife Située entre des Montagnes au milieu du Detroit devant laquelle est un Rocher, une Isle et un banc de Sable, Tarif est plus grand et plus peuplé que Gibaltar mais bien plus vilain et n'est pas si bien fortifié, le chateau est peu de chose et la Baye si mauvaise que les vaisseaux ny peuvent tenir.

Le Detroit du côté d'Afrique a la ville de Tanger qui étoit autrefois tres considerable, Son port mal entretenu la rendu Impraticable aux grands Navires.

Les Portuguais a qui cette ville étoit, la donnerent aux Anglois, ceux cy l'abandonnerent quelques tems apres, les — Maures s'en Sont emparez et l'ont encore aujourdhuy.

Suivant a l'orient on trouve des vestiges dun vieux Chateau ensuitte un autre en meilleur état, nommé Alicazar ou Alcazar au bas du quelle il y a des vieilles habitations de Maures appellées Gadaleon qui sont au milieu du Detroit et en Suivant la Côte on trouve le Mont Scheminkel ou de St. Michel qui n'est pas eloigné de Ceuta

Ceuta est une ville dune Situation Singuliere et passablement fortifiée apartenant aux Espagnols qui en Soutiennent le Siege que les Maures y ont mis depuis plusieurs années.

L'ESCURIAL, est vn bourg a 7. lieües de Madrid, situé au bas des Montagnes, Philippe II. y fit bâtir vn Convent aprés la Bataille de S.t Quentin qu'il gagna le jour de S.t Laurent. La depence en a été Si grande, qu'on croit qu'elle passe cent millions de Livres, ce qu'on aura pas beaucoup de peine a croire quand on Saura que la Seule Eglise a couté huit Millions, la Sacristie Seize cent mil Livres, la Peinture du cloistre cent cinquante mil Livres, la Peinture de la Biblioteque deux cent mil Livres &c.

Ce Monastere, est vne des Merveilles du Monde Philippe II. le destina aux Religieux de S.t Ierome preferablement aux autres par ce que Charles V. Son Pere lui ayant de son Vivant remis Ses Etats alla Se retirer a S.t Iust prés de Valladolid qui est vn autre Convent de ces Peres ou il finit Ses jours.



Renvoy du Pantheon

A.. 26 Vrnes de Marbre noir destinées a la Sepulture des Roys et Reynes d'Espagne, celles qui Sont déja Occupées ont des Ecritaux de Bronze en Champ d'Or.

B... Autel du Pantheon.

C... Iours du Pantheon.

D.. Dome ou Coupe et Lanterne.

E.. 23 degrez de Pierres grise, appellée Berroquina, et 33. degrez de Iaspe par lesquels on descend au Pantheon, qui est tres éclairé quoy que Bâti Sous Terre.

F.. Ce Plancher est de Marbre, et de Iaspe en figures et fleurons.

PREMIER PLAN GENERAL DU MONASTERE ROYAL DE S.T LAURENS AU BOURG DE L'ESCURIAL PRES MADRID SEPULTURE DES ROYS D'ESPAGNE.

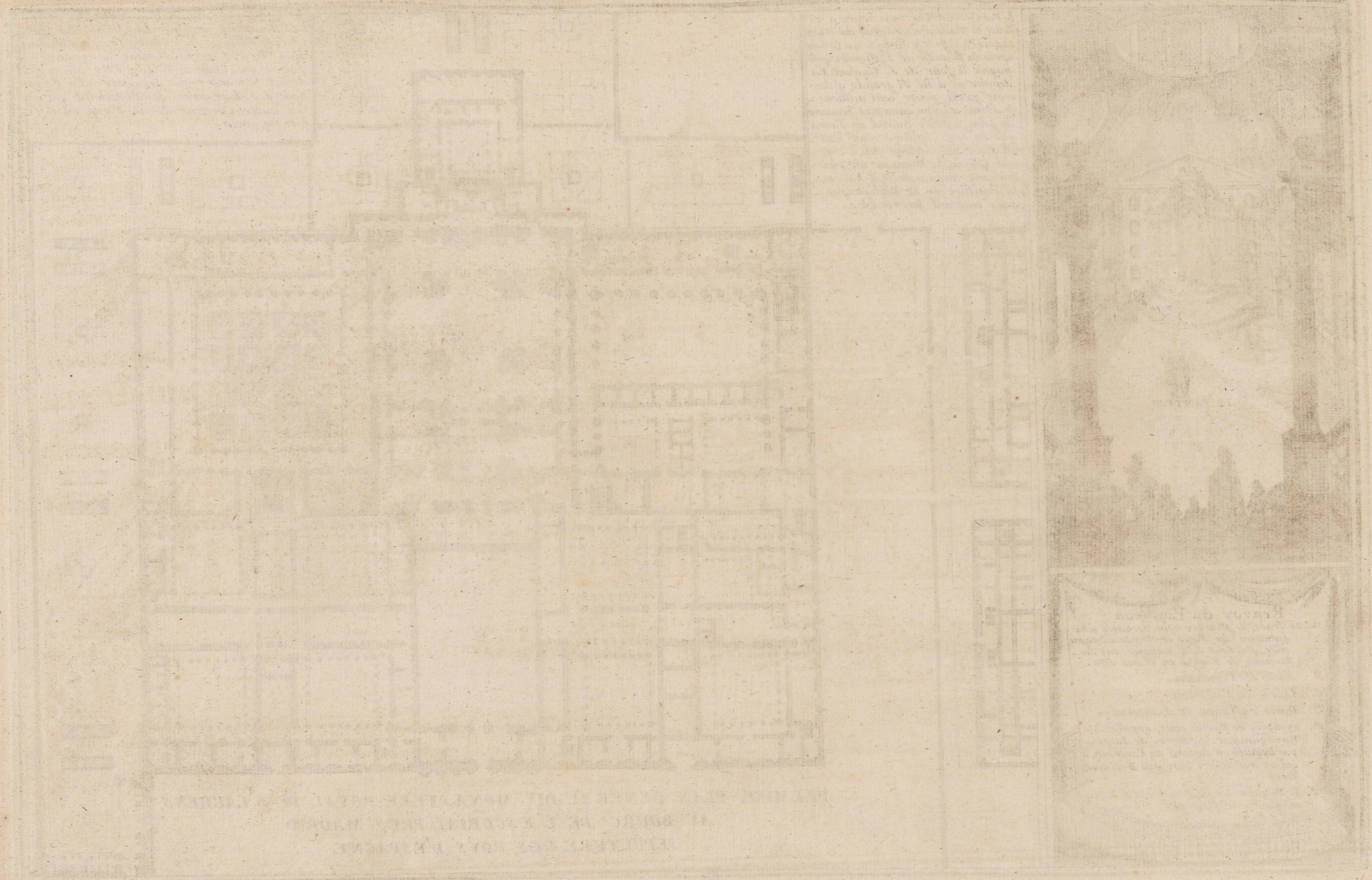

L'ESCURIAL





DESCRIPTION DE L'ESCURIAL. Par N. de Fer

L'ESCURIAL, est vn bourg d'Espagne dans la Castille Nouvelle, à 7 Lieües de Madrid, et au Nord-Ouest de cette Grande Ville. Philipe II. y fit bâtir vn Monastère en mémoire de l'Avantage qu'il eut à la Bataille donnée le jour de Saint Laurens:

Ce Sont des Religieux de l'Ordre de S.t Jerôme, au nombre de 200. qui occupent cette maison, dont le Superieur est traité comme vn grand d'Espagne, et se couvre devant le Roy. Ce bâtiment qui est fait en forme de Gril est construit de pierres dures blanches, et tachées de gris, d'vne nature entre le Marbre et le grez: Il a couté à bâtir cent millions de livres: Son revenu est de quarante mil écus. le nombre de Ses fenestres approche de 12000. toutes peintes de vert. et ce luy de Portes de 4000. il y à 14. grandes entrées, 90. Fontaines 80. Escaliers; et 5. Infirmeries. l'Eglise est tres belle et tres riche, il y à des Orgues admirables: les Siéges des moines sont de bois d'Inde, de Bresil, de Cédre, d'Ebéne et de Terebinthe, le Tabernacle de Porphire, à été 14. ans afaire Il y à 214. Livres pour les offices peints en mignature sur du vélin, qui est vn ouvrage d'vn grand prix. la Sacristie est des plus riches de l'Europe: et les peintures de toute cette Maison, Sont des Ouvrages des plus exellents maîtres. Il y à 17 cloitres: vne tres belle Bibliotéque, dont les vitres des fenêtres Sont de cristal, et les targettes d'Argent doré. Entre les manuscrits il S'y trouve vn S.t Augustin écrit de la main de ce Pere.—

Dessous l'Eglise, est ce fameux Mausolée, que les Espagnols apellent Panthéon: On y déscend par 58. marches de pierres dures, et de Iaspe: et quoy que Sous-terre, il est néanmoins fort éclairé. C'est Philipe IIII. qui à donné la derniere main à ce bâtiment. l'Or, l'Argent, les Pierres précieuses et le Bronze y brillent de tous côtez. l'Autel, qui est des plus Superbes, est entouré de 26. vrnes de marbre Noir avec de moulures de Bronze doré, Soutenües de 4. griffes de lion, de même matiere. ces vrnes Sont disposées de 4. en 4. comme Sur des Tablettes, et Sont destinées à la Sépultures des Roys, et des Reynes, qui ont donné des Successeurs: et celles qui Sont dés-ja occupées, ont des écriteaux de Bronze, en champ d'Or, ou Sont écrits les noms de ceux ôu de celles quelles renferment: qui Sont Charles Quint, Philipe II. Philipe III. Philipe IIII. et Charles II. et les femmes. Sont Isabelle femme de Charles Quint: Anne 4. femme de Philipe II Marguerite femme de Philipe III et Isabelle de Bourbon premiere femme de Philipe IIII. Il y à deux Caves joignant le Panthéon, ôu Sont les corps de 22. Roys, qui Sont— morts avant ceux cy.



Maison et Chambre
Angelique
de la Vierge Marie de
MONT-SERRAT
Situeé en Catalogne a Sept
lieües et au Nord de
Barcelone

Casa y Camara Angelical de la — Virgen Maria de Montserrate la qual a todos los devotos que a ella se Incomiendan, ella los Guarda y ayuda en todos los — Peligros deste Mondo, y los que en ella confiaranno Seran desconfiados, y dios los anmentara en todo bien

A PARIS
Chez le S.r de Fer dans l'Isle du Palais sur le quay de l'orloge a la Sphere Roïale
avec privilege du Roy
1705.



DESCRIPTION DU MONT-SERRAT par N. de Fer.

LE MONT-SERRAT, est vne Montagne, ou plutost vn Rocher, situé dans le Roïaume d'Espagne, dans la Province de Catalogne, au Nord-ouest de Barcelonne, et a sept lieües et demie de cette Ville, qui en vallent bien douze de France. C'est vn lieu de devotion, et des plus considerables de l'Europe. Du Sommet l'on decouvre tres bien la Ville de Barcelonne, et même les Isles Majorque et Minorque.

Le Couvent de Mont-serrat est placé sur cette Montagne, entre de hauts Rochers, et quoy qu'il en soit fort serré, il a neantmoins par dedans 500. pas, ce qu'on auroit peine a croire. Les Religieux qui possedent cette Abbaye, sont de l'Ordre de S.t Benoist, au nombre de 150. Ils font Election d'vn Abbé tous les 4. ans, cet Abbé doit être alternativement de la Couronne de Castille, et de celle d'Arragon. On donne le couvert dans cette Abbaye a tous ceux qui y vont, du Pain, de la Viande, et du Poisson a qui en veut. L'entrée est par le Cloistre, d'ou lon passe par vne allée fort obscure, qui étoit autrefois l'Ancienne Eglise, Philippe II. en ayant fait bâtir vne nouvelle. Toutes les Chappelles sont bien Dorées et Peintes. La Biblioteque, le Refectoire, et la Salle de l'Election, sont assez belles. Les Chambres des Religieux sont autour de l'Eglise. La balustrade de fer doré du grand Autel, est remarquable pour sa hauteur, sur laquelle on voit l'Image de Nôtre Dame tenant l'enfant Iesus avec vne Scie a la Main.

On montre hors du Couvent, le lieu ou parut la Vierge avec son enfant, qui Scioit dans vn petit Antre vn Rocher, pour faire le lieu plus propre a y bâtir vne Chapelle.

Il y a vne Couronne D'or dans le Tresor de ce Monastere, qui est des plus considerables, et qui est enrichies de Perles et de Diamans, et d'vn travail si excellent, que l'on tient qu'elle a été quarante ans a faire. Elle est estimée deux millions D'or. Il y a vne grande salle remplies d'Ex voto.

Il semble que le Rocher qui paroist s'avancer par dessus le couvent, s'aille détacher pour écraser cette Maison, et que ce ne soit que par vn Miracle, qu'il est suspendu: il en est déja tombé quelques pieces qu'on montre, et qui ont fait de grands desordres.

Du Couvent on monte aux Hermitages, par vn degré tres roides taillé dans le Roc, il y en a treize accompagnés chacun d'vne Chappelle, et d'vn Jardin.

LES ROYAUMES DE PORTUGAL et D'ALGARVE

Par N. de Fer

Geographe de sa Majeste Catolique et de Monseigneur le Dauphin

Echelles

1.2.3.4.5.6.7.8.9.10. Lieües de Portugal.

1.2.3.4.5.6.7.8.9.10.11.12. Lieües de France.

a Paris

Chez L'Auteur dans l'Isle du Palais a la Sphere Royale avec Privilege du Roy. 1705.

LISBONE est a 7. Degrez 6. minutes de Longitude. et a 38. Degres 40. minſ de Latitſ.
LE CAP S. VINCENT est a 7. degſ. 6. minutes de Longſ. et a 36. degſ. 35. minutes de Latitude
CADIZ est a 10. degſ. 30. minſ de Long: et a 36. degſ. 16. minſ de Latitude
PORTO est a 8. degſ. 40. mſ. de Longſ. et a 41. degſ. 00. minſ. de Latitude

PARTIE DE GALICE

PARTIE DE LEON

PARTIE D'ANDALOUSIE

ESTRAMADURE CASTILLANE

ENTRE DOURO ET MINHO

TRALOS MONTES

BEYRA

ESTRAMADURE PORTUGUAIS

ENTRE TAGE ET GUADIANA

ALENTAIO OU ALENTEJO

ROYAUME D'ALGARVE des Etats de Portugal

Minho R. · Douro R. · Mondego R. · Tage R. · Guadiana R. · Guadalquivir R. · Tormes R. · Agueda R. · Xerte R. · Sabor R. · Tamaga R. · Sorraille R. · Torrieglia R.

Bayona · Tuy · Vigo · Redondela · Cangas · Vedra · Ponte · Crezente · Avtona · Salvaterra · Amorin · Guarda · Gotano · Orense · Benito · Prados · Melgar · les Reyes · Ramirans · Relme · V. del Rey · Lovias · Araoo · Laso · Monterey · Lazefeda · Puebla de Sanabria · Mesquita · Castromil · Manzas · Vacal · Riodonor · Tardevadas · Braganza · Constantin · Valperdo · Alcanizas · Valer · Moyoron · Carvajales · Miranda · Zamora · Penguela · Asduas · Arguelo · Seguaro · Isanas · Angueira · Vemposta · Pedegacan · Penas · Penedo · Hornillo · Dala · Farisa · Sobradella · Penna · Osenda · Couvo · Calçada · Roeles · Almeida · Villarino · Guadal · Valvestre · Oneda · Motera · Yecla · Tormes R. · Salamanque · Masveca · Retortilla · Castillejo · Ciudad Rodrigo · Pena Francia · Robleda · C. Pajos · St. Thibanes · Plazentia · Campagne de Plazentia · Coria · Cachorilla · Almaraz · Tage R. · Aceuche · Caceres · Truxello · Alcantara · Sabor R. · Arrejo del Puerto · S. Cruz de la Sierra · Burdalo · Guadiana R. · Mesiada · Orellana la Vieja · Merida · Medellin · Puebla de Alcocer · V. Nueva · Hava · Arrejo · Lobon · Quintana · Villa Franca · Zalamea de la Serena · Sierra Morena · Triana · Guadalquivir R. · Seville · Niebla · Veas · Lucena · Chillas · Utera · Lebrixa · S. Lucar de Barrameda · Chipiona · Rota · Xeres de la Frontera · Medina Sidonia · Ste Maria · Puerto Real · Cadiz · Cap de S. Vincent · Mer Oceane sous le nom de Golfe de Cadiz · Ocean Occidentale ou Mer Atlantique

Barcelos · Braga · Pondela · Prados · Nevva · Lima · Rosa · Ponte de Lima · Viana · Lima R. · Camanha · Nocordal · Portela · Linsdoso · Mateiros · Monzon · Levoreiro · Valencia · Pedra · Pidona · S. Iean del Rey · Padornila · Pacos · Mata · Ravol · Paradelas · Osallo · Chaves · Valfaco · Vinas · Soutelo · Fadicela · Duroa · Oscorticos · Daceda · Ovalga · Valesa · Val de Paços · Montoso · Parada · Mascarenha · Villaha · Ciudadela · Poqua · Alvor · Cima · Serate · Vianna · Amarante · Caverós · Cadarca · Valisa · Losa · Porto · Aota · Atrin · Douro R. · Taixosa · Texeira · Eimedo · Louatrca · Miraguaya · Azeitum · Ovar · Soura · Arifana · Aveiro · Peneiro · Aregos · Almenara · Fuente · Monta carlo · Mira · Cantanheda · Luarcos · Redondos · Convadaon · Tentugal · Permanco va · Arete · Dosul · Mondego R. · Coimbre · Lamego · Egueira · Varcos · Cucanha · Omecio · Varzeas · Amaro · Apsente · Arcas · Zurara · Vallarin · Melo · Linares · Dameda · Gonçallo · Castelmendo · Almeida · Carpio · Castelmendo · Ciudad Rodrigo · Pena Francia · Cantanheda · Avellas · Teixedo · Viseu · S. Olaya · Valverde · Trancoso · Albergo · Pinhel · Acinal · Mula · Gallega · Castillejo · Masveca · Retortilla · Laurica · N. S. de Nazaret · Pederneira · S. Payo · Iago · Gouveda · Guarda · Guwea · Couillan · Arfarches · Agueda R. · Robleda · C. Pajos · St. Thibanes · Laurosa · Cova · Carexas · Domfuguelo · Valles · Rendo · Treveo · Gata · Savogal · Soto · Penamacor · Vemposta · Valverde · Cilleros · Plazentia · Campagne de Plazentia · Coria · Cachorilla · Almaraz · Irlas Barlengas · Peniche · Selir · Altovaca · Leiria · Alubarota · Batalha · Candocouse · Pedromen · Pereira · Pequens · Azerto · Alapaz · Tomar · Abril · Cima · Abaroca · Pampilhosa · Silvares · Oacudeo · Sovereira · Fermosa · Sarzedas · Apoua · Zarzedo · Louza · Procenda · Montsanto · Caldas · Pennagarcova · C. Blanco · Perdigon · Lelver · Nisa · Monforte · Salvierra · Zebrer · Segura · Aceuche · Tage R. · Caceres · Truxello · Alcantara · Sabor R. · Arrejo del Puerto · S. Cruz de la Sierra · Burdalo · Guadiana R. · Mesiada · Orellana la Vieja · Merida · Medellin · Puebla de Alcocer · V. Nueva · Hava · Arrejo · Lobon · Quintana · Villa Franca · Zalamea de la Serena · Sierra Morena · Triana · Guadalquivir R. · Seville · Niebla · Veas · Lucena · Chillas · Utera · Lebrixa · S. Lucar de Barrameda · Chipiona · Rota · Xeres de la Frontera · Medina Sidonia · Ste Maria · Puerto Real · Cadiz · Cap de S. Vincent · Mer Oceane sous le nom de Golfe de Cadiz · Ocean Occidentale ou Mer Atlantique

Peniche · Leiria · Alubarota · Batalha · Pedromen · Alapaz · Tomar · Abril · Urem · Alcobacha · Pernes · Atalaya · Torres Novas · Lourinan · Torres Vedras · Troc-fal · Barril · Cerveira · Figuerra · Lorres · Oyeras · Sintra · Cascaes · Lisbone · S. Antoine · S. Gian · Tage R. · Caveça Secca · Torre Veia · Belem · Almada · Aldea Gallega · Pombeiro · Cezimbre · S. Felipe · N. S. de Cavo · Cap de Espichel · Palmela · Setuval · Palma · Noyales · Atterega · Monsaraz · Evora Monte · Evora · Borva · Villa Vicosa · Estremos · Barbasena · Aronches · Velros · Alegrete · Mayorga · Portoserro · Albuquerque · Sagala · Campomayor · Xuruinena · Fort S. Christovan · Elvas · Ter · Olivença · Badajoz · Alconchel · Moron · Fresno · Portel · Oterron · Viana · S. Pedro · Lema · Pdel · Evora · Monte · Almodovar · Ourique · Mertola · Alcaria · Asentras · Odeseixa · Arifana · Algesur · Vidigal de Portugal · Silves · Arvelra · Fonte · Loule · C. Marin · Casela · Estonar · Alcantarilha · Estos · Faro · Tavira · Lagos · S. Vincent · Sagres · Vatuon R. · Alcutun · Alte · V. Gulosa · Almodovar · Padres · Apertitas · Dode · mira · V. Fermoso · V. Nova de Mil Fontes · S. Lucia · S. Clara · Grandola · Melides · Lagunas · Odevelas · Graciamenino · Alfundaon · Sinis · Castillo · Alvidel · Alvalade · Pannonias · S. Giraldo · I. de Pesiguero · Oscolos · Ascentras · Alcaria · Mertola · Asperitas · Almodovar · Vatuon R. · Xeres · S. Lucar · Venta Blanca · Xibraleon · Lepe · Ayamonte · Rondondela · Guadiana R. · Poimogo · Aroche · Medina de las Torres · Zafra · Ardila R. · Frexenal · S. Bavora · Xeres · Medina · Sidonia · Lebrixa · Guadalquivir R. · Triana · Seville · Andalousie · Partie d'Andalousie · Estramadure Castillane · Sierra Morena · Entre Tage et Guadiana · Alentaio ou Alentejo · Royaume d'Algarve des Etats de Portugal · Estramadure Portuguais · Entre Douro et Minho · Tralos Montes · Beyra · Partie de Galice · Partie de Leon

Bayona · Tuy · Vigo · Redondela · Cangas · Vedra · Ponte · Crezente · Avtona · Salvaterra · Amorin · Guarda · Gotano · Orense · Benito · Prados · Melgar · les Reyes · Ramirans · Relme · V. del Rey · Lovias · Araoo · Laso · Monterey · Lazefeda · Puebla de Sanabria · Mesquita · Castromil · Manzas · Vacal · Riodonor · Tardevadas · Braganza · Constantin · Valperdo · Alcanizas · Valer · Moyoron · Carvajales · Miranda · Zamora · Penguela · Asduas · Arguelo · Seguaro · Isanas · Angueira · Vemposta · Pedegacan · Penas · Penedo · Hornillo · Dala · Farisa · Sobradella · Penna · Osenda · Couvo · Calçada · Roeles · Almeida · Villarino · Guadal · Valvestre · Oneda · Motera · Yecla · Tormes R. · Salamanque · Masveca · Retortilla · Castillejo · Ciudad Rodrigo · Pena Francia · Robleda · C. Pajos · St. Thibanes · Plazentia · Campagne de Plazentia · Coria · Cachorilla · Almaraz · Tage R. · Aceuche · Caceres · Truxello · Alcantara · Sabor R. · Arrejo del Puerto · S. Cruz de la Sierra · Burdalo · Guadiana R. · Mesiada · Orellana la Vieja · Merida · Medellin · Puebla de Alcocer · V. Nueva · Hava · Arrejo · Lobon · Quintana · Villa Franca · Zalamea de la Serena · Sierra Morena · Triana · Guadalquivir R. · Seville · Niebla · Veas · Lucena · Chillas · Utera · Lebrixa · S. Lucar de Barrameda · Chipiona · Rota · Xeres de la Frontera · Medina Sidonia · Ste Maria · Puerto Real · Cadiz · Cap de S. Vincent · Mer Oceane sous le nom de Golfe de Cadiz · Ocean Occidentale ou Mer Atlantique

P. Starck-man scul.

202



PALAIS ROYAL
DE LISBONNE.

LE CHATEAU DE BELEM.
pres Lisbonne dans la Riviere du Tage

LISBONNE.

Nord

NOUVELLE ENCEINTE DE LISBONNE

VIEILLE VILLE
DE LISBONNE

chateau

Palais Royal

Marave

RIVIERE DU TAGE.

A. Coquart Sculp.

DESCRIPTION DE LA VILLE DE LISBONNE, par N. de Fer.

LISBONNE, est la Ville Capitale du Royaume de Portugal et le Sejour ordinaire de Ses Roys, avec titre d'Archevêche et d'vnuersité, Située sur la Riviere du Tage sur le penchant de petites Montagnes, dont le pied vient donner sur la Riviere, et rend son aspect en Amphiteatre. Le Circuit est d'environ deux lieües, percé de Sept Portes qui y donnent entrée a plusieurs Rües fort Marchandes et peuplées, mais étroites Obliques et mal pavées; ce qui fait que les Litieres y sont plus frequentes que les Caroſses, et que les Chevaux, Mulets, et Mules y sont d'vn grand vsage. Il n'y a que les Eccleſiastiques et les Medecins qui oſent se servir des dernieres. Les Maisons y sont aſsés bien baties particulierement vers le Port et dans les Places. Le Palais du Roy est vn bâtiment Carré avec quatre Tours ornées de Balcons, de Galeries, et de Plates formes avec leurs Baluſtres, et la veüe sur la Riviere, qui en cet endroit a vne bonne lieüe et vn tres bon fond, ou les plus grands Vaiſseaux peuvent moüiller en sureté. Le Château d'Almada est sur l'autre Rive.

Les Etrangers, et les Eſclaves font moitiée des habitans de Liſbonne. Les femmes y sont reſerrées plus qu'en toutes les autres Villes d'Eſpagne, et de Portugal. Elles sortent encore plus rarement que celles de Madrid; ce qui fait dire qu'elles ne vont a la Paroiſse que trois fois en leur vie, Savoir, pour être Baptisées, Mariées, et enterrées.

L'Inquisition, les Dominiquains, et l'hopital Royal sont dans vne même place, au milieu de laquelle est vne fontaine tres belle. S.t Vincent est vne Maison de Chanoines reguliers qui portent l'ordre de Chriſt, on y enterroit autrefois les Roys de Portugal. Le Convent des Carmes dont les Religieux passent le nombre de 300. est vn des plus beaux de la ville. Les Cordeliers y ont deux Maiſons, et les Theatins trois, sans leurs Colleges, enfin le nombre des Monasteres d'hommes, de filles, de Paroiſses, d'Eglises, et de Chappelles est si grand, aussi bien que leurs Richeſses, qu'il donne de l'etonnement.

L'Archevêque a 80000. Ducats de revenu. La Cathedrale se nomme Aſse, c'est vn Bâtiment fort Ancien; on le croit vne Mosquée des Mores. C'est dans cette Eglise qu'on voit le Corps de S.t Vincent, Relique fort estimée de toute la Nation, qui croit que ce S.t arriva a Lisbonne dans vn Vaiſseau sans autre compagnie que deux Corbeaux. C'est pour cela qu'on voit toujours deux de ces Oyseaux dans cette Eglise; et vn tronc, ou ces animaux ne manquent point de porter la piece de Monnoye qu'on leur jette. Les Aumônes, qui se trouvent dans ce tronc, sont deſtinées a leur entretien Et la Ville a pris pour Armes vn Navire avec deux Corbeaux.

Le nom de Belem est le nom corrompu de Bethleem. Cette Tour ou Château est a vne grande Lieüe de Lisbonne en dêcendant la Riviere, dans le milieu de la quelle il est Situé. C'est vne figure Carrée, et bâtie de groſses pierres de Taille blanches, et dures comme du Marbre; ce qui étant joint a l'avantage de son aſsiette, et de sa fortification, le rend vn tres bon Poste et si Considerable aux Portuguais, qu'ils le nomment la Citadelle de Liſbonne. La Bourgade de ce Château est vn peu plus prés de la Ville. Le Convent d'Hieronimites qui s'y trouve sert de Sepulture aux Roys de Portugal.

Fort de S.te Lucie

Porte dOlivença.

Porte

Esquina

Fort de S.t Antoine.

ELVAS.

Porte de S.t Vincent.

Fort

EVORA.

ELVAS en Portugal de la Province d'Alentejo, est situé sur vne Montagne qu'il occupe toute, fortifié de 7. Bastions entiers, 3. demy Bastions, deux Redants, 8. demi Lune et 3. contre gardes. Tous ces ouvrages sont revêtus, par ce quon n'a pu aprofondir le Fossé a cause du Terrain qui est dure et Pierreux.

Le Fort de S.te Lucie est prés d'Elvas, il a quatre Bastions au devant de l'vn des quels, on a fait vn ouvrage qui occupe vne petite hauteur, on à construit depuis au centre de ce fort vn autre fortain quarré avec vn Cavalier assé elevé. Cette Ville est la Meilleure, et la plus importante Place forte du Portugal, distante de 3. Lieües de Badajos, elle a 3. Portas, de S.t Vincent qui va du côté de Campo Mayor, dOlivença qui regarde Badajos, et celle d'Evora appellée apresent d'Esquina.

EVORA en Portugal de la Province d'Alentejo est vne grande Ville dans vne espece de Plaine fermée d'vne assé bonne Muraille, et d'vne fausse Braye revetue qui regne au tour de la Place, il y a quelques Bastions ça et la le Fort de S.t Antoine, du côté du convent de ce nom, avec vn autre Fort au dessous. Il peut y avoir dans cette Place 3. ou 4000 Bourgeois ou Habitans capables de se deffendre sans la Garnison.

A Paris chez le S.r de Fer dans l'Isle du Palais a la Sphere Royale avec privilege du Roy.

A. Coquart Sculp.



ESTREMOS

Est vne Ville considerable de Portugal dans la Province d'Alentejo, partagée en haute et Basse Ville le côté de la Ville haute qui regarde le dedans de la basse est Fortifie de 5. Bastions entiers et vn demi. Le côté qui regarde le dehors a 3. Bastions entiers et 3. demi, tout est revêtu, le Fossé très large quoy qu'il soit encore imparfait.

ESTREMOS.

VILLA VIÇIOSA

ou Ville Plaisante est fort Ancienne de la Province d'Alentejo en Portugal Fortifiée de 3. Bastions entiers et de 2. demi Bastions avec 3. contregardes. La Ville Neuve est couverte d'vne tranchée Flanquée de Redants. Son Château est vn quarré long flanqué de 4. Bastions ronds environné par dehors d'vne Etoille a huit pointes et fortifiée de 2. demi Bastions du côte de la Ville.

VILLA VIÇIOSA.

S.T IULIEN ou S.T GIAÕ

Est vne Forteresse considerable Située a l'Embouchure de la Riviere du Tage a 3. Lieües au dessous et du même côté que la Fameuse Ville de Lisbõne.

S.T IULIEN ou S.T GIAÕ.

Le Tage ou Barre de Lisbone

ARONCHES

Est vne Ville forte de Portugal dans la Province d'Alentejo située sur la Caya. Elle a 5. Bastions et vn espece de Reduit dans lequel est construit le Château.

Vne hauteur qui se trouve assé proche est occupée par des Retranchements et les Bastions sont coupés par des Epaulements a cause de plusieurs hauteurs qui se trouvent au Voisinage.

ARONCHES.

la Caya

A. Coquart. Sculp.

A Paris chez le S.r de Fer dans l'Isle du Palais sur le Quay de l'Orloge a la Sphere Royale avec privilege du Roy.

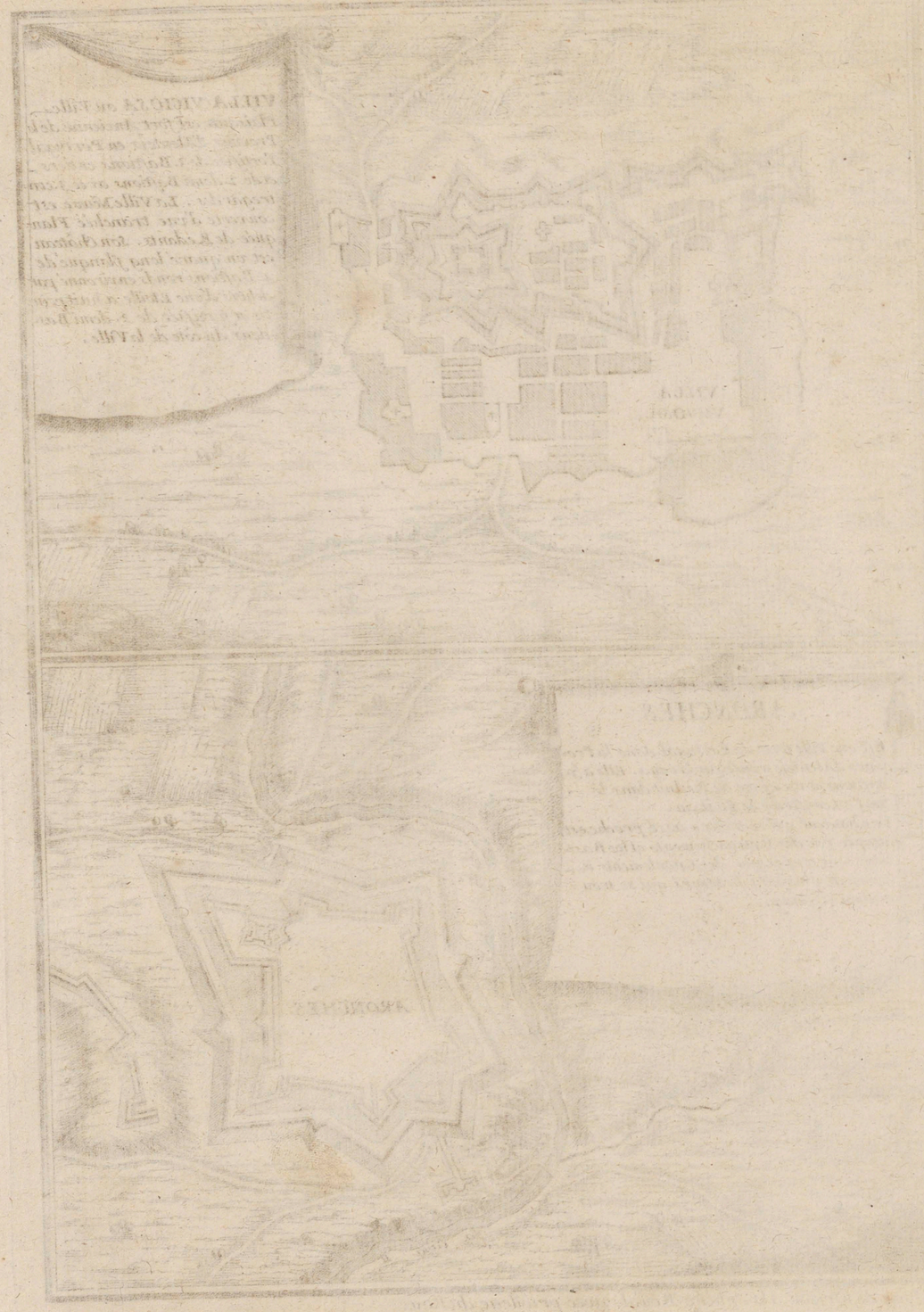





OLIVENÇA Ville du Royaume de Portugal, de la Province d'Alentejo, au de la de Guadiane — Située dans vn Pays fort vni qui ne la commande point, elle est fortifiée de neuf grands Bastions. Le fossé a 120 pieds de hauteur. Tous ces ouvrages sont revêtus. Il y a encore vn ouvrage a Corne sur vne petite hauteur. Cette Place est vne des plus regulieres dans ses fortifications. Elle fut prise par les Espagnols en 1658. et rendue aux Portugais 10. ans — apres par le traité de Lisbone.

SETUVAL ou SETUBAL est vne Ville de l'Estramadure Portugaise, et vn Port de Mer sur l'Ocean a 6. ou 7 Lieues de Lisbone dans vn Golfe long de 30 Milles et large de 3. fortifiée a la Holandoise, avec des Bastions entiers, des especes de Bastions, demi Bastions et Redans nombre de Canons pour deffendre le Port. Il y a trois grands ouvrages dans les dehors, et trois forts situés sur trois hauteur. Il y a des Salines au voisinage. Les Espagnols firent construire vn fort prés — cette Ville pendant qu'ils en furent les Maîtres qu'ils nommerent de S.t Philippe, ce fort est petit composé de pointes fort aigues, avec des petits contre flanes, il y avoit 15. Canons et autant de Soldats — qu'on detachoit de la Ville, et qu'on relevoit toutes les Semaines.

A. Paris chez le S.r de Fer dans l'Isle du Palais sur le Quay de l'orloge a la Sphere Royale avec privil.du Roy.

A. Coquart. Sculp.





L'ITALIE

Par N. de Fer *Geographe de*
MONSEIGNEUR LE DAUPHIN

Echelle

8. 10. 15. 20. 25. 30. 35. 40. 45. 50. 55. 60.
Soixante mil communs d'Italie

5. 10. 15. 20. 25.
vingt cinq lieües communes de france.

Noms des Villes d'Italie dont les Positions Sont certaines et donnez par Mr. de l'Academie Royale des Siences.

ROME,	41 deg.	51 mn.	Latitude	31 deg.	00 mn. Longit.
VENISE,	45 d.	33 m.	L.	30 d.	10 m.
BOULOGNE,	44.	30.	L.	30.	00.
NAPLES,	41.	5.	L.	33.	30.
MESSINE,	38.	21.	L.	34.	00.
RAGUSE,	42.	33.	L.	36.	48.
GENES,	44.	27.	L.	28.	00.

A Paris

Chez l'Auteur dans l'Isle du Palais Sur le Quay de l'orloge a la Sphere Royale. Avec priv. du Roy. 1705.

C. Inselin Sculp.



DESCRIPTION D'ITALIE, par N. de Fer.

L'ITALIE, est vne pres-qu'Isle dans la Mer Mediterranée, qui à la figure d'vne Jambe, ou Botte, Située au milieu de la Zone Temperée Septentrionale, entre les 25. et 38. degrez de Longitude, et les 37. et 47. de Latitude, On peut suivant cette Situation juger de la bonté de son Territoir; Elle est bornée au Septentrion par l'allemagne, et les Suisses; à l'Orient par le Golfe de Venise; au Midy par la Méditerranée sous differents noms; et à l'Occident par la Provence, Dauphiné, et Savoye.

Cette partie de l'Europe est possedée par plusieurs Princes. Le Pape y domine sur l'état Eclesiastique: Le Roy d'Espagne y est Maître des Roïaume de Naple, et de Sicile, qui relevent du S.t Siege, et de la Sardaigne, qui en relevoit autrefois, et du Duché de Milan, et du Marquisat de Final qui relevent de l'Empire; la Seigneurie d'Orbitello sur la Côte de Toscane, et Porto Longon dans l'Isle d'Elbe, il à garnison dans Sabionette, et dans Piombino, dont les Princes sont sous sa Protection.

La Republique de Venise y possede ce qu'on appelle Etat de Terre ferme.

Le Duc de Savoye y tient outre le Piémont, vne partie du Monferrat, la Principauté d'Oneille, et le Comté de Nice.

La République de Gênes, ce qu'on appelle Rivieres de Genes ou Genovezat, et l'Isle et Roïaume de Corse.

Le Grand Duc de Toscane, outre les Etats qu'on appelle de Toscane, y possede Pontremole, dans la Vallée de Magra, Pietra santa dans le Luquois, et Porto Ferrajo dans l'Isle d'Elbe, il relève du Pape pour Radicofani, et de l'Empire pour le Comté de Pitigliano.

Le Duc de Mantoüe outre le Duché de Mantoüe, possede la plus grande Partie du Monferrat, et est feudataire de l'Empire.

Le Duc de Modéne, le Duché de Modéne, feudataire de l'Empire.

Le Duc de Parme, et de Plaisance dont les Etats relevent du Pape, et partie de l'Empire.

La République de Luques, sa République du même nom.

La Maison d'Autriche de la branche Allemande y possede quelques Villes.

Les Grisons y tiennent la Valteline, et les Comtés de Chiavenne, et de Bormio.

Les Suisses y ont les 4. Baillages qu'ils appellent d'Italie, et les 3. Baillages de Bellinzone, Polese, et Val-Braumia.




LES ETATS DE SAVOYE
Subdivisés
en CHABLAIS, GENEVOIS,
FAUSIGNY, TARANTAISE
MORIENNE.
et la VRAYE SAVOYE
Par
N. de Fer Geographe de sa Majesté
Catholique et de Monseig.r le Dauphin
Avec Privilege du Roy. 1705
LES SUISSES
LAC DE GENEVE
Lausanne
Gex
St. Claude
Seyssel
Belley
Pont Beauvoisin
Chambery
Fort Barraux
Chartreuse
Grenoble
Bonne
Bonneville
Thonon
Evian
Yvoire
Chillion
Annecy
Lac d'Annecy
Lac du Bourget
Aix
Conflans
Monstiers
Montreux
Ville Neuve
Aigle
Pex
Rhosne R.
Dauphine
Echelle
Dix Lieües d'une Heure de Chemin.
Trente Milles Communs d'Italie.
T. Rousseau Sculp.

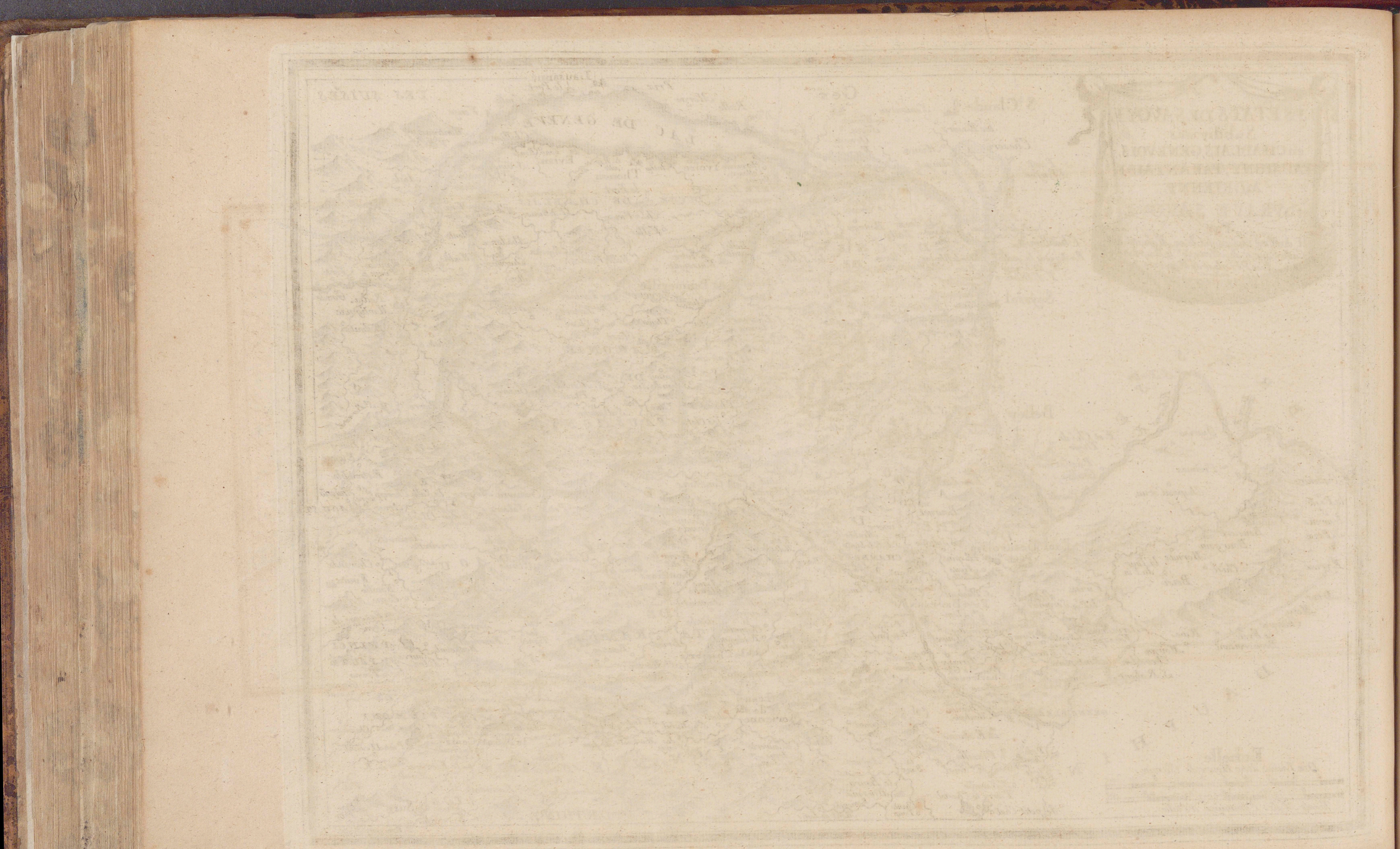

ETAT
DE LA REPUBLIQUE
DE GENES
Par N. de Fer.
Geographe de sa Majesté Catolique et de
Monseigneur le Dauphin
Avec Privilege du Roy. 1705.

Trois Lieües de France
Neuf Milles d'Italie

Grave Par P. Starck-man



DESCRIPTION DE LA REPUBLIQUE DE GENES, Par N. de FER.

LA REPUBLIQUE DE GENES, est vn Etat qui s'etend le long de la Mer Mediterranée il est remplit de Montagne et ne produit que des Oranges, des Citrons, des Olives et d'excellents Raisins ; Les habitans de cette côte passes pour les hommes les plus Subtils dans le Change et dans le Commerce qu'ils y ayent en Europe Ils ont fait autrefois de tres grandes Conquestes dont ils ne leurs reste que l'Isle de Corse ; Cet Etat est divisé en Riviere di Ponente et en Riviere di Levante La Côte Occidentale ou du Ponente est plus fertile que lautre, elle a pour Capitale la celebre Ville de Genes qui l'est aussi de tout l'Etat, Elle est Surnommée la Superbe a cause de Ses beaux Batimens. Elle est grande bien peuplée et la plus riche et la plus Marchande d'Italie apres Venise. Elle est bâtie en forme d'Amphitheatre Sur le Penchant d'vne Montagne, Ses Rues Sont etroites et Sombres ; mais ses Maisons Sont belles et Ses Palais Magnifiques, Ses Eglises Riches et Superbes.

Genes est le Siege d'vn Archevêque qui a pour Suffragant les Evêques d'Albenga, de Noli, de Brugneto, de Nebio, de Mariano et de Bobio. Son port quoy que vaste profond et frequenté n'est pas des plus Seur pour etre exposé aux vents du Sud-Ouest les plus dangereux de la Mediterranée. Il est deffendu d'vn Mole au bout du quel est vn Phare ou Fanal l'vn et lautre d'vn grand travaille et d'vne prodigieuse depence

Les autres Places que la Republique possede Sur cette Riviere les plus considerables Sont Vingt Miglia Eveche Suffragant de Milan, S.t Remo, Albenga, Noli, Savone et Utri.

La côte Orientale ou de Levant n'a pas de Place qui aproche ni qui puisse être comparée a Genes mais elle ne laisse pas quoy que moins fertile d'avoir les Ports et Places de Porto-Fino, Rapallo, Chiavari, Lavagna Sestridi-Levante, Porto-Venere, Spezza, Lericy, Sarzane, Brugneto &.c

Les particulieres de cette Republique Sont Riches mais la Republique est pauvre puisque Son revenu ne va pas a plus de Douze cent mil livres. Son Gouvernement est Aristocratique et le Doge ou chef honoraire de Son Senat Se renouvelle de deux ans en deux ans.

Savone Eveché Suffragant de Milan autrefois ville libre Seroit vne Place tres considerable et vn tres bon port de Mer si les Genois qui sen sont rendus les maitres ne leusse gaté.

Le Marquisat de Final, et la Seigneurie d'Oneglia Se trouve enclavez dans la côte Occidentale le premier au Roy d'Espagne et lautre au Duc de Savoye.

Christophe Colombe a prit Naissance dans Cogoreto, petite place de cette Republique, il c'est rendue fameux par la découverte qu'il a fait de l'Amerique.

LES ESTATS DU DUCHÉ DE MILAN

Par N. de Fer. Geographe de Monseigneur LE DAUPHIN.

A Paris,
Chez l'Auteur dans l'Isle du Palais
a la Sphere Royale
Avec Privilege du Roy.
1703.

Echelle.
Quinze Milles d'Italie.
Cinq Lieues de France.

Les Balliages d'Italie des Suisses
Les Suets
Comté d'Anghiere
Territoire de Como
Lugano Lac
Mageur
Lac de Garda
VALTELINE.
LA REPUBLIQUE DE VENISE
DUCHÉ DE MILAN
Bergame
Brescia
Crema
Cremonese.
Lodesan.
Lodi
PAVIE
Laumeline.
Pavese.
Territ. de Bobbio
Tortonese.
Alexandrin.
Monferat au Duc
DUCHE DE PLAISANCE
PARME.
DUCHÉ DE MANTOUE.
DUCHÉ DE MODENE.
Mantoue
Monferrat
Nisia
Alba
Aqui
Novarois
PIEMONT
Ogiera
DE Biela
AU DUC DE SAVOYE
Monferrat au Duc
TURIN
VERCEIL
Novare
MILAN
Como
Lecco
Bergame
Crema
Lodi
Cremone
Plaisance
Parme
Bresse
Tortone
Alexandrie
Valence
Mortare
Vigevano
Lomello
Sartirana
Gambolo
Sana
Porana
Barbianello
Stradella
Broni
Arena
Voghera
Robecco
Schiattazzo
Riva
Retorbio
Capo di Villa
Nibiano
Valdonio
Rocca
Ripalta
Zavattarella
Borgonovo
Castelnuovo
Pontenurio
Cotrie M.
Busseto
Sissa
Toricella
Viadana
Casalmaggiore
Sabionetta
Castelletto del Po
Bozolo
Canetto
Redondesco
Asola
Gambara
Quinzano
Pontevico
Ostiano
Viscontini
Picighitone
Vescovato
Castel Franco
Pieve
Agua Negra
S. Salvador
Macca Stornata
Zorlesco
Codogne
S. Angelo
S. Colombano
Belgioioso
Settimo
Landriano
Lodivecchio
Marignano
Melegnano
Lambro R.
Adda R.
Oglio R.
Serio R.
Brembo R.
Po R.
Tanaro R.
Sesia R.
Dora Baltea R.
Ticino R.
Naviglio Grande Canal
Naviglio Pavese Canal
Bergamasca Canal
Rosate Binasco Canal
Cremasco Canal
Muzza Canal
Lodigiano Canal
Trebia R.
Nura R.
Parme R.
Crostolo R.
Secchia R.
Mincio R.
Riviera
Lac de Garda
Desenzano
Sermino
Salo
Gardone
Isseo
Lovato
Castagnedoli
Castiglione
Solferino
Carpenedolo
Montechristo
Guardo
Idro
Sabio
Tavernole
Cimo
Cesovo
Riva
Gandino
Spino
Sedrina
Clusone
Souvero
Loviere
Bisogni
Branzi
Olmo
Castione
Belano
Corenno
Verena
Musso
Morbegno
Sondrio
Teglio
Trabonne
Fort de Fuentes
Gravedano
Sorico
Dacio
Nova
M. del Oro
Riva
Porlezza
Belasio
Cusino
Cadorno
Brienno
Barlasca
Colle
Airono
Brivio
Cantu
Limido
Como
Mandrisio
Laven
Luano
Lugano
Ponte
Ascona
Locarne
Magadino
Belinzona
Madia
Maggia
Gesio
Bugnasco
Biasco
Giornico
Faido
Rogorola
Ranziere
Formazza
Simplone
M. Sibrio
Crodo
Varzo
Vedro
Baceno
Centovalli
Pont du May
Vaz
Domo d'Ossola
S. Laurent
Patronde
Macugnaga
Custione
Vogna
Bano
Rimasco
Campertogno
Quare
S. Magiolo
Scovacalme
Rosa
Varalo
Barbavet
Sessia R.
Omegne
Belgirao
Orta
Aromo
Gozzano
Gattinara
Romagnino
Carpignano
Castellazzo
Comiano
Gogna
Cameriano
Sandoval
Merogno
Vinzal
Desana
Strogna
Villanova
Cressentino
Trino
Lucedia
Bianco
Candia
S. Giorgio
Caluria
Salugia
Livorno
Crevecoeur
Castellet
Andorno
Masseran
Roveto
Buronza
Serve R.
Caslago
Ebo R.
Ropolo
Viverone
Santia
S. Germain
Canal
Citiano
Ivree
Ponte Stura R.
Orba R.
Tanaro R.
Bormida R.
Scrivia R.
Tidone R.
Olona R.



DESCRIPTION DES ESTATS DE MILAN. Par N. de Fer.

LES ESTATS DE MILAN, sont situez dans l'Italie, au milieu de la Lombardie, Les Suisses au Septentrion; à l'Orient la République de Venise, les Duchez de Mantoüe, de Parme et Plaissance; au Midy la République de Genes; et à l'Occident, le Monferrat et le Piemont.

On les divise en 12. Provinces ou Territoires dont celuy de Milan ou Milanez est le premier, qui à pour Capitale Milan, qui l'est aussi de tout l'Etat, le 2.e est le Pavese dont Pavie est la Capitale, qui etoit autrefois plus considerable quelle n'est aujourd'huy, et ou l'an 1525. François premier fut fait prisonnier, sa chartreuse est renommée. Le 3.e est celuy de Novare qui à pour Capitale vne ville de même nom. Le 4.e celuy de Come, aux environs d'vn grand Lac, qui porte le nom de la ville Capitale Come. Le 5.e porte le nom de Lodesan ou de Lodi, du nom de sa Capitale Lodi. Le 6.e Crémonese, de sa Capitale Cremone. Le 7.e Tortonese, dont Tortose est la Capitale. l'Alexandrin est le 8.e Territoire, qui à pour Capitale Alexandrie de la Paille. Le 9.e d'Anghierre aux environs du Lac Majeur. Le 10.e est celuy de Bobbio sur les Frontieres de la Republique de Genes. Le 11.e est Laumeline dont la Capitale est Valence ville forte. quelques vns confondẽt le 12.e avec le 11.e et n'en font qu'vn: et d'autres en font vn Territoire séparé dont la Capitale est Vigevano, et y en fermẽt Mortare ville forte.

Tous ces Territoires qui composent les Etats de Milan, sont tres fertils, et le plus beau pays du Monde, qui à eu autrefois ses Dues particuliers, Il est possedé aujourd'huy par l'Espagne qui y envoye vn Gouverneur.

Ce pays qui est tres peuplé et qui raporte quantité de Bled, de Riz, de Vin, de Fruits, de Lin, et de Bestail est arrosé d'vn nombre infini de Canaux et des Rivieres: du Po, du Tessin, et de l'Adde. Milan est vn Siége d'Archevêque, qui à pour suffragans les Evêques de Crémone, de Novare, de Lodi, d'Alexandrie de la Paille, de Tortone, de Vigevano, de Pavie, de Bergame de Bresse, d'Albe, d'Asti, de Verceil, d'Acqui, de Casal, de Savone et de Vingt mille.

Les Mœurs des Milanois, ainsi que leur Manieres sont assez semblables à celles des autres Italiens en Général. Mais ceux de Milan en particulier sont plus Laborieux, moins Vindicatifs, et aymant plus le Luxe dans leur habits que les autres peuples d'Italie.

Les grands chemins de cet Etat sont dressez en allée d'Arbres, accompagnez d'vn Canal de chaque côté.

LES ENVIRONS DE MILAN.

Par N. de Fer.

Geographe de Monseigneur le Dauphin

A PARIS

Chez l'Auteur dans l'Isle du Palais Sur le quay de l'Orloge a la Sphere Royale Avec Privilege du Roy 1705.

Echelle

1. 2. 3. 4. 5.

Cinq Milles d'Italie

MILAN

Castellanza · Legnano · Parabiago · Nerviano · Rho · Dairago · Arconate · Busto piccolo · Cantalona · Inveruno · Turbigo · Malugia · Cugion · Bufalora · Robecco · Magenta · Corbetta · Abiagrasso · Casinetta · Casoretti · Castelletto · Vermezzo · Bubiano · Bertega · Mairano · Rosato · Porzan · Abbiategrasso · Bettolino · Novai · Ronirano · Vigonzon · Gaio · Conigo · Torretta · Cavazan · Montello · Merlato · Calvignasco · Moncucua · Vincent de Ginville Scripsit · Molin Vecchio · Binasco · Boschetto · Verna · S. M. in Campo · Galassa · Gesate · Burolo · Zibido · Mandrino · Vairano · Marcana · Tolì Arezzo · C. di Lambro · Vilante · S. Angello · Viboldone · Mezan · Marignano · C. de Majocco · Caviadega · Tavazano · Serdi · S. Grado · Muzza · Lodi Vecchio · Salarano · Tavazano · Villa Vesco · Motta · Cafela · Bescape · Befuca · Gazera · S. Basfano · Viruti · Vigiatino · Virlancino · Danzone · Casirago · Uldarico · Landriano · Vil Maggiore · Siciano · Vigonzano · Gangora · Cerpiano · Pastan · Cere · S. Pietro · Orsiona · Riva · Bisone · Tavazano · Lavagna · Cornigiano · Riv Alta · Comaco · Resnate · Morlino · Zelo · Marzacasolato · Mign · Villa · Muzzano · Mulazano · M. Bella · Casolta · Galgagno · Quartiano · Camugnano · Inquino · Clanzano · Regna · Regnarella · Robiano · Stripata · Vajano · Zovato · Tribiano · Canobbio · Peschiera · Linato · Cernachio · Morsenhio · Zeloforamagno · Castellazzo · Vigentino · Salvanes · Gambaloita · Triulzo · Chiarella · Metono · Leonasco · Zamentosca · Casinego · Vidal · Granzeta · Campo Morta · Decimo · Novo · Veliono · Vigiarto · Bacie · Romano · Mentirago · Terreo · Stiponiso · Mongaudio · Bazanella · Piombano · Fizonasco · Terebo · Nidesca · Loca · Opera · Losenda · Cassina · Anona · Casina · Romano · Rovido · Gugiano · Loriano · Mugiano · Trezzano · Cusago · Cisliano · Bareggio · Settimo · Rigva · Cesano · Quinto · Roman · Figino · Quarto · Lampagnano · Pabiette · Giacomo · Viglignola · Pregnana · Cornare · Arluno · S. P. l'Olmo · Vittuvono · C. d'Orona · Sidriano · Misero · Mazenta · Ossona · Vigentino · Roncer · Pozolo · Quinto · C. Sesto · Rovarasco · Sesto · Brughe · Cologno · Valera · Cernuschia · Vimodrono · Segrato · Rovagnaco · Rediges · Tregarezzo · Limidi · Monbino · Longhignana · Brogliavacca · Pantia · Mirizan · Gavaza · Peschiera · Canobbio · Zeloforamagno · Morsenhio · Cernachio · Linato · Carepio · Settala · Rosate · Tronzano · Trocanano · S. Petrino · Torrazza · Retenato · Vignate · Liscato · Cavajono · Melzo · Bassano · Trocazzano · Cassine Bianca · Cassini da Pichi · Castellazo · Pozzola · Belinzago · Trezalla · Albignano · la Volta · Fornaso · Paesano · Caponago · Imbaragio · Inzago · Grappello · Cassano · Giesate · Cambiago · Masfa · Pozzo · Vaprio · Trezano · Grezago · Calago · Castellazzo · Homate · Cavanago · Concoreggio · Piscarvola · Gra · Cassine di Banfo · Caruga · Moncucco · S. Rocco · Cornacchia · Mugia · Balsamo · Sesto · Il Brugere · Pricotto · Niguarda · Bicoca · S. Guiliano · de Pichella · Vimodrono · C. de Gatti · Grego · C. Baes · Cred cefago · Lambra · Betola · C. Doppia · Cernachio · Cassine di Banfo · Vedano · la Santa · Monza · Desio · Novato · Palazzuolo · Vare · Linbia · Castelletto · Civifello · C. Matta · Paderno · Cusano · Cormano · Bres · C. Nuovo · Bettolino · Hospidale · Bruzzano · Novato · Afori · Vialba · Dergano · Hospidale · Granza · Aresio · Moseco · Cagnola · Certosa · Garegnano · Madalena · Cagnale · C. del Pero · Vernasca · Pianum · Rosero · Castellazzo · Barbajana · Zacona · Carbatola · Teretta · Passerana · Leina · Cesata · Senago · Carbagnate · Careno · Origgio · Cassina · Vboldo · Nicolina · Carro · Riscalda · Prospiano · Moza · Marna · Monbellino · Boisio · Cesano · Messago · Tura · C. di Ferrari · Binago · S. Martino · Rovello · Carbonat · Rovelasco · S. Marie · Seveso · Lambra · Olona · Naviglio · Canal · Adda R.

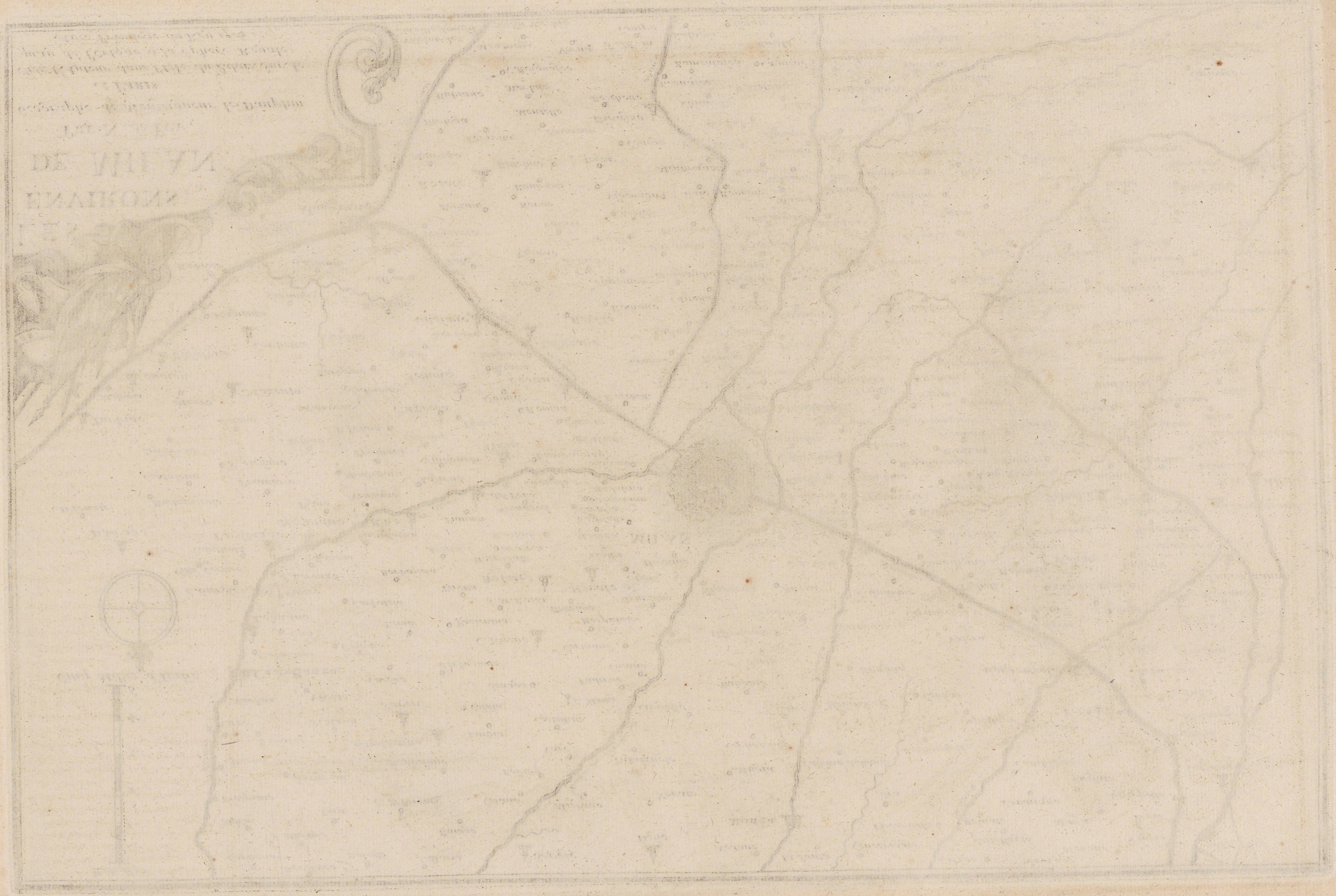


MILAN
Ville des plus grandes, des plus riches, et des plus fortes d'Italie. Capitale du Duché de même nom, Sejour ordinaire du Gouverneur des Estats de Milan pour le Roy d'Espagne
Par N. de Fer.
A Paris
Chez le Sr. de Fer dans l'Isle du Palais, Sur le Quay de l'Orloge a la Sphere Royale
Avec privilege du Roy.
1705.
Table du Renvoy des Chifres.
1. Se. Marie des Anges
2. Se. Marie des Augustin
3. St. Charles, Carmes de chau.
4. S. Anges des Cordelier
5. St. Simpliciano M. et P.
6. Se. Marie Aracelli.
7. Hosp. des Convalescē
8. St. Marc des Augustin
9. St. Bartelemi.
10. St. Lionigi. abbaye
11. Hop. St. Denis.
12. Colege de St. Charles.
13. les Celestins.
14. Se. Marie Capucins
15. St. Roch.
16. le St. Rosaire.
17. St. Pierre.
18. St. Damiano.
19. Se. Marie de la Passiō
20. St. Marcelin
21. St. Pierre Benedict.
22. Augustins de Se. Me.
23. St. Ioseph.
24. St. Precede Capucins
25. St. Philippe
26. Guastalla Colege
27. Se. M. de la P. Capuc.
28. St. Barnabé
29. Se. Caterine
30. Se. Marie des Templi.
31. St. A. de P. Cordeliers
32. St. Lazare
33. Se. Croix Comm.
34. St. Roch, Paroisse
35. St. P. Hop. des Peler.
36. St. Bernard Iacob.
37. Se. Croix.
38. St. Calimero Parois.
39. St. Apolinaire Cordel.
40. St. Lazare Hopital
41. Se. Marie
42. St. Celso abbaye
43. Hopitale
44. Tour Imperiale
45. St. Roch
46. Se. Marie Iacob.
47. Se. Croix
48. St. Eu-torgio Iacob.
49. Se. M. de la Vict. Iac.
50. Se. M. de la Vet. Iaco.
51. St. Vincent Paroisse
52. Hopit. de Pazzi
53. Hop. de St. Ambro.
54. St. Victor
55. St. Victor des Capu.
56. St. Martin Paroisse
57. College
58. N.D. de Lorette
59. N.D. de Grace
60. Se. Marie Hopital
61. Se. Lucie
62. St. Gerôme, Iesuites.
63. St. Nicolas Paroisse.
64. St. Iacques des Esp.
65. St. Pierre Paroisse.
66. Se. Agnes Augustin
67. Cordeliers.
68. St. Roch.
69. St. Maurice.
70. St. Pierre de la Vig. P.
71. Se. Valeria des Conv.
72. St. Gigismond.
73. St. Ambroise Coll.
74. St. Michel.
75. Se. Marie Magdel.
76. Se. Caterine.
77. St. Pierre
78. St. Augustin
79. St. Simon
80. Se. Marie Parois.
81. Se. Marthe, Aug.
82. St. Vitto Parois.
83. Se. Marie de la Val
84. Se. Marie Paroisse
85. Se. Marthe
86. St. Laurens Par.
87. St. Paul
88. St. Eufemie Par.
89. Se. Marie Magd.
90. la Tourette
91. Se. Caterine
92. St. Iean
93. St. Victor
94. St. Sebastien Par.
95. St. Satire Parois.
96. St. Iean, Carmes
97. St. Iean, in Giug.
98. St. Estienē Paroisse
99. Theatins. Parois.
100. le Dome.
101. Cour du Gouvern.
102. Place Ste.
103. le Palais.
104. Place des March.
105. Prison.
106. St. Ulderic.
107. Se. Marie Parois.
108. St. Iean Paroisse
109. Se. M. du ch. Aug.
110. St. Nazere.
111. Se. M. des Carmes
112. St. Carforo Par.
113. Se. M. des Iesuites.
114. Se. M. la Neuve.
115. St. Joseph.
116. Se. Caterine.
117. les Augustins.
118. Se. M. de l'Echelle.
119. la Charité.
120. St. Protais.
121. il Brotello.
122. St. Thomas Par.
123. S. Iean a 4. Faces
124. St. Domiuno Par.
125. Seminaire
126. l'Anunciade
127. St. Protais Par.
128. St. Estienē Par.
129. Iesuites
130. St. Pierre Parois.
131. Se. Radegonde
132. Palais del Marini.
133. St. Babil Par.
134. St. Paul Par.
135. St. Georges Par.
136. Se. M. Bernabites
137. N. Seigneur
138. Se. Marie Par.
139. St. Zenon
140. Damiano Par.
St. Trinité
St. ambroise
Portello
P. de Cosme
P. Neuve
St. Gregoire
le Lazaret ou l'hopital
P. Orientale
la Citadele
Portello
P. de Verceil
P. Tasa
P. Romaine
P. du Tessin
P. Louis
P. Vigentine
C. Inselin Sculpsit

DESCRIPTION DE MILAN par N. de Fer

MILAN, est vne des plus grandes, des plus fortes, des plus belles, et des plus riches villes d'Italie, la Capitale d'vn Duché de même nom, et le Sejour ordinaire du Gouverneur des Etats de Milan pour le Roi, le territoire de cette ville est vn jardin perpetuel, les chemins sont tirez au cordeau, les bords plantez d'arbres entourez de Canaux, les campagnes sont labourées, et plantées d'arbres, au tour desquels les vignes s'entrelassent, cette ville fut batie par Bellouse Roï des Gaulois l'an 170. de la Fondation de Rome. Brennus autre Roï des Gaulois la démolit, les Romains la rétablirent, Attila Roi des Huns, la détruisit dans le 5.me Siecle, Elle fut reparée par l'Archeuéque Eusebe en 577. Les Gots la maltraiterent, et la guerre des Guelfes, et des Gibelins lui fut fatale, L'Empereur Frideric barbe rousse, qui etoit Gibelin, la fit raser jusqu'au Fondemens, et semer du Sel sur ses ruines en 1177. Quelques années apres, il permit aux habitans de la rebâtir plus belle qu'auparauant tellement que cette ville a eté jusqu'a present assiegée 40. fois, et prise 22. Elle a deux enceintes; la nouvelle a bien trois heures de tour, on y conte prés de 300000. habitans. il y a 230. Eglises, dont 90. sont Paroissiales, 40. convents de Religieux, 50. de Religieuses, 100. Oratoires de Confrairies, et 170. petites Ecoles. La plus belle de toutes ces Eglises, et de toute l'Italie, apres S.t Pierre de Rome, est la Cathédrale appellée Dome, dédiée a la Vierge, et a S.te Thecle, le corps de S.t Charles Boromée repose dans cette Eglise, qui a 500. pieds de long, et 200. de large, la voute portée par 160. Colonnes; il y a plus de 600. Statues de marbre, qui ont couté mil ecus chacune. Son reuenu est si considérable qu'elle n'a pas sa pareille; l'office s'y fait selon le rit Ambroisien. Le corps de S.t Ambroise Archeuéque de cette ville, est dans vne église qui lui est dédiée, ainsi que des deux S.ts freres Geruais et Protais; le grand hopital est tres propre. Sur le chemin de Milan a Cosme il y a l'hopital des pestiferés appelé Lazaret. Le château de cette ville étoit estimé autrefois vn des meilleurs de l'Europe; sa garnison est de 700. espagnols naturels; le verre est si rare a Milan que tous les chassis des Fenestres sont de papier; le grand commerce, et les grandes richesses de cette place consistent en ouvrages de Soie, et de Cristal; la fameuse Bibliotecque Ambroisienne située pres l'Eglise du S.t Sepulcre, est composée de 38000. volumes.
On tient que le Roi d'Espagne retire en temps de Paix, de l'etat de Milan, deux millions décus :

Frontieres DU MILANEZ, DU CREMONESE et DU LODESAN, au Roy d'Espagne. LE BERGAMAS, LE BRESSAN et LE CREMAS, a la Republique de Veniſe. ou sont remarquez. les Endroits ou les Armées des Alliez et des Imperiaux ont Campez *en 1701* — *Par N. de Fer, Geographe de Monseigneur le Dauphin.*


COME
BERGAMO
Iseo
Lac d'Iſeo
PARTIE DES ESTATS
MILAN
Roy d'Espagne aux Chiera d'Adda
Venitiens
CREMAS
CREMA
Lodi
Vecchi
Murra
Le Grand Parc
Enclos des chartreux
Tour Blanche
PAVIE
la Motte
Belgioiosa
Nord
Canal de Gravalon
Tessin R.
Po R.
Adda R.
Oglio R.
Serio R.
Lambro R.
Naviglio de la Martesana
Naviglio de la Muzza
Naviglio de Lodi
Naviglio de Cremone
Canal ou le grand
Conduite des Eaux de Cassano a Mariignano
Chiera d'Adda
Treviglio
Caravagio
Vailate
Pandino
Spino
Crema
Rivolta
Castel Leone
Soncino
Orci Nuovi
Orci Vecchi
Pizzighitone
Casal Pusterlengo aux Roy d'Espagne
Codogno
Corno
Castel Nuovo
Retigno
Moncastorna
Spinadesco
Cremone
Marasca
Cana
Lagoscuro
Gambalino
Casal Malombre
Forcello
Bagnara
Scandolera
C. di Done
Sospiro
C. Ponrona
Lovera
Longardore
S. Salvatore
S. Ioanni
Voltino
Lompresagno
Pieva
Silvella
Berolo
Marcaria
Volzo
Garolo
Delmona
Calatone
Salvaterra
Piadena
Castel Franco
Dosso
Redoldesco
Mariana
Aqua Negra
Canetto
Barchi
Bozzolano
Asola
Casal Alto
Aqua Fredda
Casal
Castel Goffre
Carpenedolo
Calcinato
Montechiari
Monte Chiari
Castiglion del Studere
Brescia
Mazano
Rezato
Campagna di Castagnedolo
Buffalora
Borzabolo
Chiavege
Borgo
Bagnolo
Malpago
Pra del Zogo
Calcinato
Calcinatello
Caluisano
Pieve
Aqua Fredda
Casal
Castel Goffre
Asola
Casal Alto
Aqua Negra
Canetto
Mariana
Redoldesco
Maso
Marcaria
Berolo
Lompresagno
Pieve
Silvella
Roy d'Espagne
Costa
Longardore
S. Salvatore
S. Ioanni
Sospiro
C. Ponrona
Lovera
C. di Done
Scandolera
Bagnara
Forcello
Casal Malombre
Burlengo
Rivarole
Gambalino
Lagoscuro
Po R.
Oglio R.
Chiese R.
Mella R.
Naviglio de l'Oglio au Po appellé della Com.
Naviglio de Cremone
Naviglio de Brescia
Fossa Seriola
Fossa Seriola
Fossa Seriola



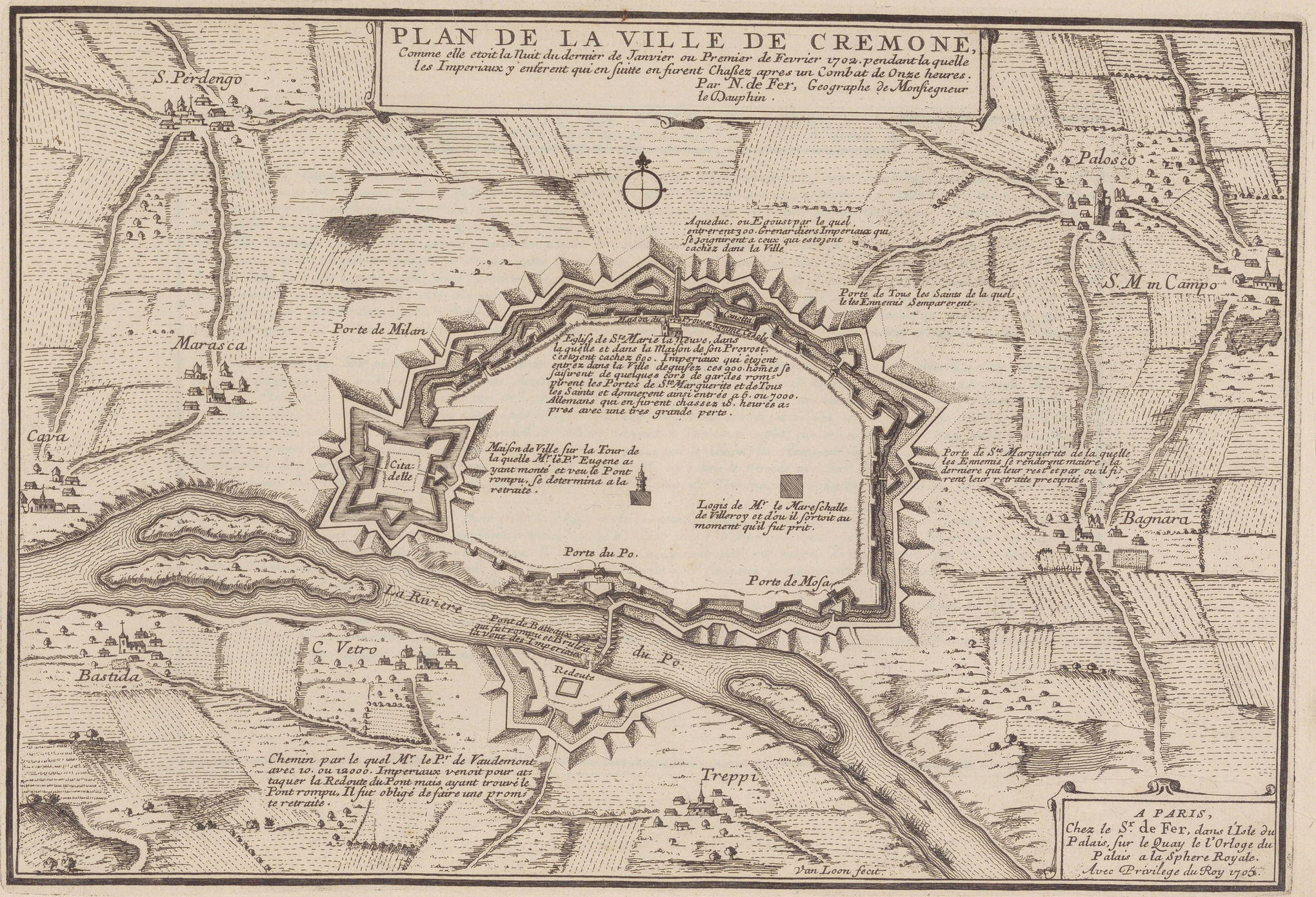
PLAN DE LA VILLE DE CREMONE,
Comme elle etoit la Nuit du dernier de Janvier ou Premier de Fevrier 1702. pendant la quelle les Imperiaux y enterent qui en suitte en furent Chassez apres un Combat de Onze heures.
Par N. de Fer, Geographe de Monsiegneur le Dauphin.
S. Perdengo
Palosco
Aqueduc, ou Egoust par le quel entrerent 300. Grenardiers Imperiaux qui se joignirent a ceux qui estojent cachez dans la Ville
S. M in Campo
Porte de Tous les Saints de la quelle les Ennemis Semparerent.
Porte de Milan
Marasca
Eglise de Ste Marie la Neuve, dans la quelle et dans la Maison de son Provost, c'estojent cachez 600. Imperiaux qui êtojent entrez dans la Ville deguisez ces 900. hômes se saisirent de quelques cors de gardes rompirent les Portes de Ste Marguerite et de Tous les Saints et donnerent ainsi entrée a 6. ou 7000. Allemans qui en furent chassez 18. heures apres avec une tres grande perte.
Cava
Cita-delle
Maison de Ville sur la Tour de la quelle Mr le Pr Eugene ayant monté et veu le Pont rompu, se determina a la retraite.
Porte de Ste Marguerite de la quelle les Ennemis se rendirent maitre, la derniere qui leur restoit et par ou il firent leur retraite precipitée.
Logis de Mr le Mareschalle de Villeroy et d'ou il sortoit au moment qu'il fut prit.
Bagnara
Porte du Po.
Porte de Mosa
La Riviere
Pont de Batteaux qui fut rompu et Brulé a la veue des Imperiaux
C. Vetro
du Po.
Redoute
Bastida
Chemin par le quel Mr le Pr de Vaudemont avec 10. ou 12000. Imperiaux venoit pour attaquer la Redoute du Pont mais ayant trouvé le Pont rompu, Il fut obligé de faire une promte retraite.
Treppi
Van Loon fecit.
A PARIS,
Chez le Sr de Fer, dans l'Isle du Palais, sur le Quay le l'Orloge du Palais a la Sphere Royale.
Avec Privilege du Roy 1705.

PLAN DE LA VILLE DE CREMONE.

DESCRIPTION DE LA VILLE DE CREMONE
Et de la grande Action qui s'est passée en 1702. Par N. de Fer.

CREMONE, Capitale du Cremonois avec titre d'Evêché Suffragant de Milan et faisant partie des Etats de ce Duché, est Située prés de la Rivierre du Po, dans cette Langue de terre qu'il forme avec l'Oglio. Cette Ville a 5. milles de tour, cinq portes et vn Château ou Citadelle, vn petit Ruisseau dans son fossé appellé Canetta, ses Rües sont droites, ses Places belles, et ses Eglises et Edifices publics Magnifiques, l'Empereur Barberousse la fit rebâtir en 1284. et fit construire cette haute Tour qui si voit encore.

Cette Ville étant aux Espagnols et le quartier General des troupes des Alliez pour la deffence du Milanois, fut surprise la nuit du dernier de Janvier au premier de fevrier 1702. par le Prince Eugene General des troupes de l'Empereur en Italie, qui avoit pratiqué le Prevost de l'Eglise de Nôtre-dame la Neuve nommé Cosoli, dans la maison duquel répondoit vn Aqueduc qui donnoit dans le fossé par lequel le Prince fit entrer 300. Grenadiers qui joint a 4. ou 5. cens hommes qui avoient entré déguisez dans la place et qui s'étoient cachez dans l'Eglise et la Maison de ce Prevost, s'en allerent sans bruit a la Porte de S.te Marguerite qui ne s'ouvroit point et qui par cette raison n'avoit que 10. hommes de garde qui furent egorgez et la Porte ouverte par vn grand nombre de Serruriers et Marechaux dont les Imperiaux avoient eu soin de se faire accompagner.

Le Prince Eugene qui étoit parti d'Vstiano, et qui avoit marché toute la nuit se trouva a l'ouverture de cette porte avec 6. a 7000. hommes tant Cavalerie q'Infanterie les meilleures troupes de son Armée qui se saisirent encore de la Porte de tous les Saints, de grande partie des Ramparts, des Places, et des Edifices publics, avec peu de bruit, jusqu'au point du jour que l'alarme commença a se rependre par toute la Ville, et les officiers françois a se trouver Investis dans leurs logis, les quartiers des Soldats coupez, et les vns et les autres pris ou tuez aussi tost qu'ils paroissoient dans les Rües dont M.r le Maréchal de Villeroy, General de l'armée françoise, fut vn des premiers, Neantmoins le peu de troupes qui se purent ramasser chargerent les Imperiaux et regagnerent peu a peu le Canon, les Ramparts, la porte de tous les Saints, et les Places, et comme dans ce temps il parut des troupes de l'autre côté du Po, on retira le Monde qui étoit de ce côté la dans la redoute, et on brula la partie du Pont de ce même côté, ce qui empecha le Prince Tomas de Vaudemont dy passer avec 10. ou 12000. Imperiaux qui auroient achevé l'entreprise.

Le P. Eugene qui avoit comté comme vne chose faite la conqueste de Cremone, s'i étoit fait preparer son souper et sa chambre dans vn logis choisy, mais s'apercevant que ses troupes perdoient le terrain et qu'il n'etoit plus le Maître que d'vne porte s'avisa de monter a la haute Tour de la Maison de Ville de la quelle ayant aperceu le Pont rompu, desesperant par cette raison d'estre renforcé par les troupes du P.T. de Vaudemont sur lequel il avoit fait fond, Il se determina a la retraite qu'il fit assez precipitament a deux heures de nuit aprés vn combat de 11. a 12. heures dans lequel perit plus de la moitie de ses troupes.

L'Entreprise de ce Prince a été des plus hardias, et la mauvaise reussite des plus honteuses, La Gloire et la Valeur des françois des plus grande et surprenante, puisque avec beaucoup moins de troupes, surprises, et demy Nuds, ont chassé d'vne Place les Imperiaux qui en avoient été les Maîtres vne espace de temps considerable, et que le nombre des Morts du côte des Allemans s'est trouvé plus grand que celuy des françois qui en composoient la garnison.


LES DUCHEZ DE MANTOUE
et de LA MIRANDOLE.
Avec la plus grande partie
des Territoire de
VERONE BRESCIA, et
de CREMONE.
Par N. de Fer.
Geographe de Monseigneur
le Dauphin.
A Paris
Chez l'Auteur dans
l'Isle du Palais a la
Sphere Royale
Avec Privilege
du Roy
1703
LAC DE GARDE.
VERONE
Campagne
de Verone.
BRESCIA
Camp. de Chiaro.
DUCHE DE MANTOUE
A son Duc
CREMONE
DUCHE DE LA MIRANDOLE
Mirandola
A son Duc
PLAISANTIN
PARMESAN
PARMA
Brisello
MODENESE
FERRARESE
Echelle
Milles d'Italie.
Lieues de France.
Douze Milles Communs d'Italie, ou
Quatre Grandes Lieues de France.
Cette Carte est tirée
de Joannes Joansonius.
et Gravée par van Loon.



DESCRIPTION DU DUCHÉ DE MANTOUE, par N de Fer

La Partie Septentrionale d'Italie est nommée Lombardie au milieu de la quelle est Situé le Duché de Mantoüe traversé par le Po, riviere la plus considerable de cette partie d'Europe.

Ce Duché est borné a l'orient, au Septentrion et a l'occident par le Veronese, et le Bressan aux Venitiens, au Midi par le Crémonese de l'Etat de Milan, et par les Duchez de Modene, de Rege, et de la Mirandole a leurs Ducs; en retournant a l'Orient, par le ferrarese de l'Etat du Pape.

Il a dans son voisinage quelques fiefs Imperiaux de la maison de Gonsague, comme Sabionetta, Guastalla, S. Martin, Bozzolo, Nuvolare, et Castiglion dalle Stivere. Les principaux lieux de ce Duché sont, Goito, sur le haut Mincio, Viadana pres du Po devant Bresello, Borgoforte a l'embouchure de Fossa-Maestra dans le Po, Ostiglia et Revere l'vn devant l'autre sur cette même Riviere, Sermido, Casteldosolo, Caneto, Marcaria, Redoldesco, Mariana, Gonzaga, Gouvernolo, Medoli, La Volta, Cauriana, Luzara, Suzara, Cerezara, — Solferino, Gazoldo, Castiglion, Mantoüan et quelques autres.

Ce Pays est humide et Sujet au debordemens du Po plein de Marais et fort coupé; le Vin n'y est pas excellent, le Bétail y est en grand nombre, et le Lac est fort abondant en poisson, on en tire du Bled, du Lin, des Soyes, et des Laines.

Les Mantoüans ne sont pas les peuples les plus rusez d'Italie, mais ils sont propres, et addonnez aux belles lettres, aux armes, et au trafic, bons hommes de Cheval, et fort Galands.

Le Prince est Chef de l'Ordre des Chevaliers DU SANG DE IESUS CHRIST, Institué l'an 1608. par le Duc Vincent. Il tient des Gouverneurs aux meilleures places du Mantoüan, et des Potestats pour administrer la justice.

Cet Etat a été autrefois plus considerable, mais les partagés, et les divisions qu'on en a faites, luy ont Oté les Duchez de Guastale, de Sabionetta, la Principauté de Bozolo, le Comté de Nuvolare, le Marquisat de Castiglion, et la Seigneurie de Solfarino, Guastalla aux Confins de Mantoüe et de Modene a deux milles du Po a titre de Principauté, qui consiste en la Seule Ville de Guastalla. Le Duché de Sabioneta Sur les confins du Mantoüan, du Cremonois et du Parmesan, consiste en sa Ville deffendue d'vne Citadelle et en Sept Bourgs ou Villages, La Ville de Bozolo vn petit fort et Six Châteaux Bourgs ou Villages, dont S.t Martin en est le meilleur, compose le comté de Bozolo; le Prince fait batre Monnoye et payer les Doüanes. Le Comté de Nuvolara consiste en la Seule ville de ce nom. Castiglione delle Stivere, et Castel Guifre font vn Marquisat relevant Seulement de l'Empire.

LE SERAGLIO et les environs de MANTOÜE Par N. de Fer.

Goitto
Fossa
S. Lorenza
Bel Aqua
Carnignana
Rivalta
Marmirole
Pestinore
Castiglione Mantouane
Fossa di Canedolo
Honcoleva
Curtalta
Fagnano
Herbe
Molino
Salesvolo
Albaro
Pellegrino
Bionde
Ménago R.
Aspareda
Cerca
Concamarise
Lingara
Sergato
Ulma
Cartano
Olfo
Castellaro
Buonferraro
Casalvone
Sanguineto
Sustinenza
Barabo
Tregnone R.
Borghesana
Nogara
Leva di Sopra
Campalano
Corezo
Macarari
Ronca Nuova
Garo
Lac Ponte Molino
Pontemolino
T. delle Zenzane
Torre di Merro
Lago delle Protta
Ostiglia
Socorso
Mantouanella
Serravalle
Mantouane
Revere
Sustinente
Sachetto
Gouvernolo
la Chiusa ou le Passage
St Lione
Lebiola
Perarvolo
Sabioncello
Quingentoli
Nevolaro
Mullo
Schivenoglio
Barbello
Quistello
Lagnolo
Quatre Case
Magacavallo
Dosso del inferno
Tramuschio
Gabianella
la Gabiana
le Signate
Echelle
Six Milles d'Italie
1. 2. 3. 4. 5. 6.
Villagrosca
Villa Impenta
Falole
Predelle
Molinella
Cerca
Ronco Ferraro
Barbasso
St Martino
Casale
Palagallo
Poleto
Garolda
le Fossero
Mincio
Sgolo di Pietolo
Li Due Castelli
Porrola
Bigarello
Moradega
Fossa di Agues
Tombele
Corregioli
S. Giacomo
S. Benedetto
Mirasole
S. Sillo
Saviola
Secchia R.
Po R.
Oglio R.
Mincio R.
Tartaro R.
Thione R.
Li Marcharonalle
Ozone
Castel Uchio
Camp des Allier 1702
Fossa Curtatone
Ecluse
Curtatone
Chartreuse
Madona de le Grate
Lac Superieur
Lac du milieu
Lac Inferieur
Porto
Rivalta
Navilio
Torretta
Soavre
Confortolo
Pratda
Favorite
Poggia Reale
Baterie
St Giobano
Paradis
St Pietre Ongarta
St Georgio
Motella
Brassa Cagna
Stradella
Madona dell Frassine
Castellseto
Valdoro
Olmolungo
Ponte Merlano
Formigosa
Pietole Virgiliana
S. Biaggio
S. Virco
Campione
le Bas
le Biede
la Capeletta
Montanara
S. Silvestro
Tontiolo
Cerese
Imperiale
Camp des Imperiaux 1702.
Angeli Pradella
Chiesanuova
Belfiore
MANTOÜE
Fossa Maestra
Ancien Parc ou Vray Seraglio
Sorentia
Fossa S. Girardo
Romanero
S. Gattaldo
Borgoforte
Bocca di Ganda
Corregio
S. Nicolo
Toricella
Sadoto
Montegiana
Tabellano
Riva
Lero R.
Surara
Lurara
Policino
Galganina
Gonzaga
Palidano
Agazone
Tor d'oglio
Bocca
Chiavighe
Scorzorola
Nord
Cirrolo
Cavalara
S. Agata
Dosolo
Ceroli
S. Maria
Cabriana
Canicosa
Babconcello ou Bonconseille
Becoldo
Berdinetto ou Berdiotti
Bellaguarda
Tonfolo ou Tonfiolo

LE SERAGLIO

Les Anciens Romains avoient Fermé de Murailles l'espace qui est depuis Cerese Jusque a la Fossa Girardo, et cé stoit ce Parc, qui a été détruit, qu'on apelloit Seraglio. Ce nom est donné aujourd'huy Indiferament par le public au Territoire renfermé par le Lac de Mantoue au Septentrion, au Midy par le Po. a l'Orient par le bas Mincio et a l'Occident par la Fossa Maestra.

Par N. de Fer.

Geographe de sa Majesté Catolique et de Monseigneur le Dauphin. Avec privilege du Roy 1705.

Gravé par C. Inselin



MANTOÜE,
Ville Considerable d'Italie Capitale d'un Duché de même nom, sejour ordinaire de son Prince et Siege d'un Evêque.
Elle est située dans un Lac que forme les Eaux de la Riviere du Menzo, ou Mincio, et aux environs de 45. degréz 20. min.s de Latitude Septentrionale et a 28. degréz 55. min.s de Longitu.
Par N. de Fer,
Geographe de Monseig.r le Dauphin
A Paris Chez l'Autheur dans l'Isle du Palais a la Sphere Royale.
Avec Privilege du Roy 1705.



DESCRIPTION DE LA VILLE DE MANTOUE, par N. de Fer.

LA VILLE DE MANTOUE, est la Seule place considerable de cet Etat, aussi donnetélle son nom au pays dans le milieu du quel elle est Située entourée d'vn Lac, formé des Eaux du Mincio qui est vne Riviere Sortant du Lac de Guarda, rencontre dans le milieu de son cours vn fond de terre basse qu'elle remplit, et d'ou elle sort pour Se jetter dans le Po a quelques milles de la.

Ce Lac a bien vingt milles de tour, et est traversé par quatre Ponts où Chaussées, par les quels on entre dans la Ville, ces chaussées sont construites de Terre, de Pierres, et de Brique, avec des Ponts-Levis aux deux bouts, par dessous lesquels les eaux S'écoulent et se communiquent, il y en a vn de Pierres de tailles long de plus d'vn demi mille, aux environs de ce Lac sont construits de beaux Moulins a Bled, et a Soye appellez les 12. Apôtres qui appartiennent au Duc. On voit dans la Ville trois de ces Moulins a Soye dans vne Maison qu'vn seul homme conduit, l'Eau les faisant filer, devider, doubler, et retordre, l'homme ne faisant que mettre, retirer et noüer. Les Rues de cette Ville sont fort larges, droites et nettes, et il y a peu de Villes en Italie plus agreables. Les grandes chaleurs font sortir quelques fois du Lac (dont les Eaux sont dormantes et pleines de Rozeaux) des exalaisons qui diminuẽt beaucoup l'agrement du Sejour. Elle a quatre milles de circuit, huit Portes, dix huit Paroisses, quarante Monasteres d'hommes ou de femmes, et quelques cinquante mil ames, entre les quelles on cõte quatre a cinq mil Iuifs qui ont vn quartier dans la Ville Separe. Le Dome est vne tres belle Eglise, aussi bien que S.t André. Le Palais du Duc est vn des plus riches, et des mieux meublez qui soit en Italie, Les autres Palais du Duc ou Maisons de plaisirs, sont le Tẽ hors la porte Pisterla, Cést le moins eloigné de Mantoüe. Il y a quantité de beaux Iardins, vn Ieu de Paume a la françoise, et vne Gigantomachie bien Peinte, Marmirolo a deux milles de Mantoüe prés d'vn Village de même nom, est vn Palais magnifique ou l'on va par vn chemin bordé d'Arbres: il y a deux cens quatre vingts chambres dans ce bâtiment avec de tres belles Peintures, et les appartemens Selon les Saisons. Les Iardins y sont beaux, les Eaux en abondance, et artificieusement conduites et Menagées. La favorite est vn bâtiment sur le bord du Lac; on y conte environ cent chambres tres belles. La Virgiliana est vne maison tres belle avec vne Menagerie tres nombreuse et le lieu de la naissance du fameux Virgile. Le Village dans le quel est Situé cette Maison se nomme aujourdhuy Pietola. Le Duc a encore vn Palais dans la petite Ville de Goito sur la Riviere de Mincio.

Cette Ville de Mantoüe à Suby le même Sort des Villes Anciennes, Cést a dire qu'elle a changé plusieurs fois de maître, et qu'elle a été plusieurs fois prise et pillée. En 1701. son Duc se mit sous la protection du Roy, les Imperiaux l'Investirent et la tinrent Bloquée plus de Six mois de l'annee 1702.

LES DUCHEZ DE PARME ET PLAISANCE DE MODENE ET DE REGE. Par N. de Fer.

A Paris
Chez l'Autheur dans l'Isle du Palais
a la Sphere Royale avec Priv. du Roy.
1702.

Echelle
5. 10. 15. 20.
Vingt milles communs d'Italie

Inselin Sculpsit



LES EMBOUCHURES DES RIVIERES DU PO ET DE L'ADIGE ou se trouvent LE FERRARESSE, LE BOULOGNESSE, et Partie de la Romagne.

Par N. de Fer, Geographe de Monseigneur le Dauphin.

A Paris Chez l'Auteur dans l'Isle du Palais a la Sphere Royale. Avec Previlege du Roy 1705.

Milles d'Italie. 1 2 3 6 9 12 15 18

Lieües de France. 1 2 3 4 5 6

LA REPUBLIQUE DE LUQUES, et la PRINCIPAUTÉ DE MASSE.

Milles d'Italie. 1 2 3 6 9 12 15

Lieües de France. 1 2 3 4 5

De Modene.

Au Grand Duc.

Luques.

Principaute de Masse.

Carrara

MASSE.

Pietra Santa

LUQUES

MER MEDITERRANÉE.

Au Grand Duc.

PISE

H. van Loon sculp.

VERONESE Aux Venetiens.

PADOUAN.

Embouchures de l'Adige.

Embouchures du Po.

MANTOU.AN.

FERRARE

BOULONOIS

MODENE

Au Pape

LA ROMAGNE. Au Pape

AU GRAND DUC DE TOSCANE

Mirandole

Concordia

Ravenne

Faenza

Imola

Forli

Cesene

Rimini

Lugo

Bagnacavallo

Fusignano

Argenta

Comacchio

Ostellato

Goro

Chioggia

Adria

Rovigo

Lendenara

Este

Montagnana

Carmignano

Anguilara

Fossone

Loredo

Ariano

Mesola

Codigoro

Volano

Cervia

Ravenne

Plage de Piratolo

Boyche de l'Amone

Bidis Damian

Mercato Saraceno

Cesene

Savignano

Ronco Fredo

Lonzano

Roverfano

Ziola

Sarsina

Ste Agate

S. Leo

Marecchio R.

Rubicon R.

Savio R.

Lamone R.

Montone R.

Ronco R.

Po

Adige R.

Tartaro R.

Canal Bianco

Canal Navigabile

Canal Mesola

Canal Bianco

Canal Alfonse

Canal Hippolito

Canal Tamara

Canal Corlo

Canal Volano

Canal Primaro

Canal Magnavacca

Canal Lamone

Canal Montone

Canal Ronco

Canal Savio

Canal Rubicon

Canal Marecchio

Canal Fiumicino

Canal Sabbione

Canal Fossa

Canal Bianco

Canal Navigabile

Canal Mesola

Canal Bianco

Canal Alfonse

Canal Hippolito

Canal Tamara

Canal Corlo

Canal Volano

Canal Primaro

Canal Magnavacca

Canal Lamone

Canal Montone

Canal Ronco

Canal Savio

Canal Rubicon

Canal Marecchio

Canal Fiumicino

Canal Sabbione

Canal Fossa



LES EVESCHÉS DE TRENTE, et de BRIXEN. LE COMTÉ DE TIROL. et les Etats de la Republique de Veniſe. dans le Fond du Golfe.

Par N. de Fer. Geographe de Sa Maieſté Catolique et de Monſeig.r le Dauphin.

A PARIS,
Chez l'Auteur dans l'Iſle du Palais ſur le Quay de l'Orloge à la Sphere Royalle.
Avec Privilege du Roy. 1705.

Echelle.

Huit Lieues communes d'Allemagne. Trente Milles communs d'Italie.

VENISE.
Eſt à 45. degrez 33. minutes de Latitude. et a 30. degrez 10. minutes de Longit.

TRENTE.
Eſt à 40. deg.r de Latitude, et a 29. degrez de Longitude.



LES ESTATS DE L'EGLISE, ET DE TOSCANE

Par N. de Fer avec priv.e du Roy 1705.

Echelle
5. 10. 15. 20.
Vingt Milles d'Italie,
huit heue de france.

A Paris dans l'Isle du Palais Sur le quay de l'Orloge a la Sphere Royale.

C. Inselin Sculps.



DESCRIPTION DES ETATS DE L'EGLISE ET DE TOSCANE, par N. de Fer.

L'ETAT DE L'EGLISE, est toute l'etendue des terres qui dependent du S.t Siege, qu'on divise ordinaire= ment en Campagne de Rome, Patrimoine de S.t Pierre, Duché de Castro, l'Orvietin, le Perugin, l'Vmbrie, Terres des Sa= bines, Duché d'Vrbin, Marche d'Ancone, et la Romagne, cette derniere comprend le Boulognese et le ferrarese, les trois premieres sur la Mer de Toscane, et les trois dernieres sur le Golfe de Venise, ce qui contribue avec quelques Marais et eaux croupies, a rendre ce Pays malsain quoy que fertil en grains, Vins, fruits et Paturages.

Le Pape qui est le premier Souverain d'Italie possede toutes ces Provinces, et fait sa residence ordinaire a Rome le chef du Monde Chrestien, Boulogne, ferrare, Ancone, Lorette, Viterbe, Civitta=Vecchia et Perugia, sont les Villes les plus considerables de ces provinces, dont les peuples ont a peu prés les mêmes moeurs et coutumes des autres Italiens que nous avons décrits ailleurs.

La petite Republique de S.t Marin enclavée dans le Duché d'Vrbin n'est considerable que par ce qu'elle a conservé sa liberté sous la protection du Pape, elle n'est composée que d'vne petite Ville Bâtie au Sommet d'vne Montagne, de deux ou trois Châteaux et d'autant de petites Bourgades.

LA TOSCANE, fut vn Royaume que les Anciens nommerent Hetrurie, Tuscie et les Grecs Thyrrenie, Elle comprend le florentin, le Pisan et le Siencis, qui furent autrefois tous trois Gouvernez en Republiques avant Cosme de Medicis qui en fut Fait le premier Duc par l'Empereur Charles V. On commença a l'appeller grand Duc du tems du Pape Pie V. Le Sejour ordinaire de ces grands Ducs est a florence Capitale de tous leurs Etats. Cette Ville est Située sur la Riviere d'Arne, elle est le Siege d'vn Archevêque, Pise est vne grande Ville Bâtie sur la même Riviere d'Arne avec Titre d'Arche= veché, elle n'est pas si peuplée que Sienne qui est vne aussi grande Ville située entre des Mantagnes et le Siege d'vn Archevêque, elle fut comme pise longtems capitale d'vne Republique. C'est en cette Ville ou le Langage Italien est le plus pur, mais les habitans serrent trop la bouche en le prononçant, ceux de Rome le prononcent mieux suivant le proverbe

Lingua Toscana in Bocca Romana.

Pistoye dans le florentin, et Volterra dans le Pisan, sont deux Evéchez assez considerables, Livorne sur la Coste du Pisan, et non loin de Pise, est vn port de Mer nouvellement construit, et qui se rend tres fameux, les habitans de ces villes font vn assez gros commerce de Vins, d'Huisle, de Soyes, &c et passent pour les plus fins, et Voluptueux peu= ples d'Italie, comme leur Prince pour vn des plus riches de l'Europe, et pour vn des plus tranquils du Monde.

LES ENVIRONS DE ROME

Par N. de Fer
Geographe de
MONSEIGNEUR LE DAUPHIN

A Paris
Chez l'Auteur dans
l'Isle du Palais Sur
le Quay de l'Orloge
a la Sphere Royale
Avec Privilege du Roy.
1705.

Echelle
1. 2. 3. 4. 5. 6. 7. 8. 9.
Neuf mil d'Italie.

MER MEDITERRANÉE

CAMPAGNE DE ROME

PATRIMOINE DE ST PIERRE

ROME

Monte Virginio
Lac de Bracciano
Polina
Baccano
Lac de Baccano
Lac de Martignano
Montana
Bracciano
Monte Toso
Anguillara
Castellacio
S. Celso
Castel Giuliano
Cappellaro
Spanuero
Cisano
Olgiata
Malpasso la Storta
Cremera
Formella
Isola ou Vejo
S. Cornetto
Monte Tiveri
Vaccarecia
Prima Porta
Borghetto
Via Cassia
Via Flaminia
Via Claudia
Via Aurelia
Via Triumphalis
Via Portuensis
Via Labicana
Via Tiburtina
Via Nomentana
Via Salaria
Via Ostiense
Via Appia
Via Ardeatina
Via Tuscolana
Via Latina
Civita Vecchia
Port de Civita Vechia
C'est le lieu ouïe retire les Galeres du Pape
Cervetteri
Vaccina
Ceri
Tupinara R.
Sore Guara
Palidoro
Castel Lombardo
Palo ou Alsio
Castiglione
Traglatti
Torre Galera
Porcarecchio
S. Rufina
Bucea
Arrone R.
Cornelia
S. Maria del Reposo
Maglianella
Mala Grotta
Torre de la Batuglie
Sterla
Castel Guido
Maccarese ou Eregone
S. Angelo
Cim. S. Nimpha lieu du Martir des SS. Marius et Audifacius
Ponte Romanesco
Malafede
Tre Fusa
Castel Mandria
Falcognara
Albano
Treoria
Frattochie
Marino
Rocca di Papa
Cast. Gandolfo
Mirgir de Diane
Nemi
Genzano
Velletri
l'Aricia
Ardea
Bel Aspetto
S. Lorenzo
S. Anastasio
Carocetto di Borghese
Porto
Ostia
Portum Trajani
Fiumitino
Torre
Cabanes Isola Sacrée
Bouches du Tibre
Campo Salino
Catacumbæ Domitillæ
Castel Romano
Porcigliano
M. Leucano
Torre di Paterno
Capocotto
Prattica
T. de Vainica
Laurentum
Tibre R.
Arrone R.
Numico R.
Ardeatina
Castel Giubileo
Castel de Papiri
Ponte Molle
Villa Madame
Acetosa
Aqua Acetosa
Ponte Salario
Cim. ad Nimphas
Marcigliano
Cim. S. Valentini
Hotellerie dans une ruine
Cim. S. Restituti
Cim. S. Alexandri PP. I.
Arenarium SS. Primi et Feliciani
Ste Lucie
Ste Marguerite
Ste Sinforosa
Rocca di Collatia
Villa d'Adrien
Villa di Pline
Villa
Longherzino
Antique
Tivoli
Sangel
C. Madama
Ceciliano
S. Gregorio
Ste Marie di Monticelli
Gadamone
Passerano
Teverone R.
Bocca di Leone
Salone
Source de l'Aqua Vergine
Lac de Presede
Source de l'Aqua Felice
Gallicano
Poli
Capranica
la Colonna
Pantano
Torre Nova
Sapienna
Cim. Zotica
C. di S. Antonio
C. di Ste Silvia
il Finocchio
Villa L. Murena
Palestrina
S. Cesario
M. Fontio
M. Compatri
M. Dragone
Frescati
S. Silvestro
Belvedere
Grotta Ferata
Tusculum al Villa
Ciceronis
R. Priora
la Molara
la Cava ost
Lugnano
Valmontone
Rocca di Papa
Hopital
N. D. de Pimpiniere
M. Fortino
Osteria
Giuliano
Cast. Gineti
Torrichia
Casa Fumata
Cori
Sermonetta
Aqua Viva
le Case Nove
Piperno
Pontia R.
Lavinio
Lauretum
Cimitero de Pretextat
Cimitero de Prætextat
Cimitero de Calixte
Cimitero de Ste Agathe
Cimitero de Ste Pancrace
Cimitero de Ste Hermete
Cimitero de Ste Nicomede
Cimitero de Ste Priscille
Cimitero de Ste Agnes
Cimitero de Ste Constance
Cimitero de Ste Helene
Cimitero de Ste Tiburce
Cimitero de Ste Marcellin
Cimitero de Ste Gordien
Cimitero de Ste Felicité
Cimitero de Ste Alexandre
Cimitero de Ste Hermete
Cimitero de Ste Nicomede
Cimitero de Ste Priscille
Cimitero de Ste Agnes
Cimitero de Ste Constance
Cimitero de Ste Helene
Cimitero de Ste Tiburce
Cimitero de Ste Marcellin
Cimitero de Ste Gordien
Cimitero de Ste Felicité
Cimitero de Ste Alexandre



DESCRIPTION DES ENVIRONS DE ROME, par N. de Fer.

Les Environs de Rome peuvent estre considerez en trois parties, Savoir, la Campagne de Rome, le Patrimoine de S.t Pierre et la Sabine. Le Tibre depuis Rome jusqu'a son Embouchure dans la Mer, Separe le Patrimoine de S.t Pierre, de la Campagne de Rome; Et cette partie située entre les Rivieres du Tibre, et le Teveron, Est ce qu'on appelle Terres des Sabines, ou la Sabine, qui n'a aucune Ville murée, et dont le Siege de l'Eveque est a Magliano; le Terroire de cette Province est tres fertil, et peuplé. les chemins Anciens — Salaria, Nomenta, et Tiburtina, traversent cette province, qui est remplie d'Antiquitez ainsi que la Campagne de Rome, dont les principaux lieux sont Tivoli, Palestrine, Frescati, Ostia, Albana, Terracine, Veletri, Marino et Nettuno, avec son Port nouvellement retabli d'Antio. Tivoli est vne Ville plus Ancienne que Rome, sous le nom de Tibur, avec Titre d'évêché, Palestrina, Ostia, Albana, Terracine, Veletri et Frescati, ont de tres belles Maisons de Campagne, ou Palais appellez Vianes, toutes ces Villes ont Siege d'Eveque, hors Veletri qui est reuni a Ostia.

Porto avec Titre d'évêché est du Patrimoine de S.t Pierre, dont la principale Ville est Viterbe, et les autres Civitavechia, Orri, Sutri, Corneta, et Mortesiascone, tous Evechez, et Situez dans vn terrain fertil, agreable, et plein de merveilleux Monuments de l'Antiquité, traverse par les Chemins Anciens. —

Le nombre des Cardinaux du S.t Siege a ête fixé a 70. par vne Bulle du Pape Sixte V. dont il doit y en avoir 6. Eveques 50. Pretres et 14. Diacres,

Le Pape donne vn Titre a chacun de ces Cardinaux.

Les Titres des Cardinaux Eveques s'appellent Evechez, et sont de veritables Evechez suffragants de l'Archeveché de Rome Savoir.

Ostie auquel celui de Veletri est vni dans la Campagne de Rome, Porto dans le Patrimoine de S.t Pierre, Sabine dont le Siege est a Magliano dans la Province de Sabine, Palestrino, Frascati, et Albana, tous trois dans la Campagne de Rome. Ces 6. Evechez n'obligent point a la residence, et sont compatibles avec d'autres Evechez étant considerez par vn ancien vsage, comme des Coadjutoreries de l'Archevcché de Rome.

Les Titres des Cardinaux Prêtres s'appellent Titres, ce sont des Eglises, Paroisses, Convents, ou autres Situez dans la Ville de Rome, et aux Environs. Et les Titres des Cardinaux Diacres s'appellent Diaconats, et sont de même des Eglises, Paroisses, convents, ou autres Situez dans la Ville de Rome, et aux environs.

Ainsi pour écrire juste on écrira par exemple.

N. ... Cardinal Eveque d'Ostie.

N. ... Cardinal Pretre du Titre de la Trinité du Mont.

N. ... Cardinal Diacre de S.t Eustache.

PLAN DE LA VILLE DE ROME
Par de Fer.

A PARIS,
Chez l'Autheur dans l'Isle du Palais sur le Quay de l'Orloge a la Sphere Royale avec Privilege du Roy 1705.



Renvoy du Bourg.

A. St. Pierre	M. Pal.ce de la R.e de Sue
B. Vatican Palais	N. Font.e Paulines
C. la Colonade	O. S.t P.le de Montor.
D. l'Inquisition	P. St. Marie
E. le Bourg	R. Ripa grande
F. Corridor	S. P.les des Senateurs
G. Ch.et P.t St. Ange	T. P.le S. Bartelmy
H. St. Esprit	V. St. Bartelemy
I. P.le du St. Esprit	X. Pont Sixte
K. rue de la Longare	Z. Palais Chisi.
L. P. Septimiana	

Renvoy des Chifres de la Ville.

1. Pasquin.	27. Palais Colonne.	44. Bains de Martius.
2. Place Navonet.	28. les S.t Apostres.	45. S.t Marie Major.
3. l'Eglise neuve.	29. le Iesus.	46. rue de S.t I. de Latr.
4. S.t I. de Florentins	30. S.te Lucie.	47. rue de S.te Cr.e de Iers.
5. rue Iule.	31. la Minerve.	48. Termes de Dioclesian.
6. S.t Louis.	32. Arc de Janus.	49. Aqua Felice.
7. rue des Banquier.	33. St. Blaise.	50. S. Charles.
8. Place Farnese.	34. Romus et Romulus.	51. Rue Felix.
9. Campo di Fiori.	35. Campo Vachini.	52. Monte Cavallo.
10. S. André de la Valle.	36. Arc Septime.	53. Place Barbarine.
11. Mont de Piete.	37. Arc Tite.	54. la Trinité.
12. la Trinité.	38. Coliseé.	55. Vigne de Medicis.
13. Quart.s des Iuifs.	39. Arc de Constantin.	56. Pl.e de la Trinité.
14. Capitol.	40. S.t I. de Latran.	57. Navicelle.
15. Area celi.	41. St. Gregoire.	58. rue du Babouin.
16. Pl.e S. Marc.	42. St. Sixte.	59. Fonte de Treves.
	43. S. Sebastien.	60. Colonne Trajane.

Renvoy

1. Egl.se et P. del Popolo.	
2. Ripette.	
3. St. Iacques des Incur.	
4. Campo Mars.	
5. Rue du Cours.	
6. Place Colonne.	
7. Palais Borghese.	
8. Rue de Ripette.	
9. Rotonde.	
10. Sapience.	



DESCRIPTION DE ROME par N. de Fer.

ROME, est la plus fameuse ville de l'vniuers, le Siege du Pape, premier chef des Euêques du Monde Chretien, située sur la Riviere du Tibre, partie dans la Campagne qui porte son nom et partie dans le Patrimoine de S.t Pierre de l'Etat Eclesiastique en Italie. Ses murailles qui ont 23050. pas communs de circuit ou 4. heures de chemin renferment de superbes Edifices, Eglises, Palais, Fontaines &c. S.t Pierre, S.t Jean de Latran, S.te Marie Majeure, la Rotonde ou Panteon, l'Eglise Neuue S.t André de la Valle, S.te Agnes, N.D. du Peuple, la Minerve, la Trinité, le grand Iesus, S.t Charles, S.t Philippe de Neri, et quelques autres sont les plus magnifiques Eglises du monde. Le Vatican, le Quirinal ou Monte Cavalo, le Capitol, Farnese, Bourghese, Chisi, de S.t Marc, de Lodouisi, Colonne, Mazarini, Mathée, Montalte, Médicis, Palestrine, Pamphile et quelqu'autres sont les plus beaux Palais de la ville Et les plus belles fontaines publiques sont celles de la Place Navone, de S.t Pierre, Pauline, Trevi, Felice, Farnese, des 4. Caps et de la place d'Espagne. Il y en a vn grand nombre d'autres qui passeroient pour tres belles ailleurs et il y a peu de maisons qui n'ait la sienne en particulier.

Le Chateau S.t ange est l'vnique forteresse de Rome, qui fut construit pour seruir de Tombeau a l'Empereur Adrian; il est situé au bout du Pont de son nom, qui est le plus beau des 4. qui traversent le Tibre dans la ville, les trois autres sont appelez de Sixte, des 4. Caps et de S.t Barthelmy. Le Pont Mole est au dessus et hors de Rome, les Places les plus connües portent les noms de Navone, de S.t Pierre, di Fiore, Marzo, Vachini, Montecavalo, d'Espagne; du Peuple Farnese, des Apôtres, Colonne, du Capitol, de la Rotonde, de France, de S.te Marie Majeur, et de S.t Jean de Latran. Les Hopitaux du S.t Esprit, de la Trinité et de S.t Jacques, sont les plus considerables; les plus belles rues sont celles du Cours, du Babouin, Bourghese, Julia et Longhare. Pres la Porte de S.t Paul, qui est vne des 17. de cette ville, est le Tombeau de Cajus Sextius tres singulier. Les Catacombes de S.t Sébastien, de S.t Pancrace et de S.te Agnes sont les plus celebres. Il y a dans la ville vn Quartier fermé pour les Iuifs; il ne faut pas oublier les Statues tronquées de Pasquin et Marforio, la premiere pres l'église de la Paix et l'autre au Capitol; il y a plusieurs ruines de Cirques et Termes, dont celui qui porte le nom de Colizée est le plus entier et le plus considérable; vne partie des grandes places cy dessus nommées, ont des Aiguilles ou Piramides qu'on dit estres de pierres fondues et aportées d'Egipte, dont la plus belle est celle de la Place de S.t Pierre. Les deux Colonnes de Trajan et d'Antonin sont admirables aussi bien que la figure Equestre de Marc Aurel au capitol, son Arc de Triomphe, celui de Constantin, de Janus, de Septime et de Tite, d'excelents morceaux Antiques.



A. Dome de 55. Toises d'elevation.
B. Boule de Bronze doree de 7. Pieds 6. pouces de Diametre.
C. Sous ce Porche est la Porte Sainte.
D. Palais du Pape ou Vatican.
✝. Eglise de St. Marthe

E. Corridor du Vatican au Chau S. Ange
F. la plus belle Aiguille ou Piramide de Rome
G. Colonnade de 324. Colonnes qui forme une Place Ovale de 130. Toises de longeur et de largeur 88.

L'EGLISE DE St. PIERRE A ROME

H. Vieille Sacristie, ou étoit l'eguille, quón a posée au milieu de la Place.
I. Maison du S. Office ou Palais de l'Inquisition.
L. Fontaine qui dans les Chaleurs couure la Place déau.

A Paris
Chez le Sr. de Fer dans l'Isle du Palais Sur le quay de l'Orloge a la Sphere Royale

Avec Privilege du Roy. 1705.



DESCRIPTION DE L'EGLISE, DE LA PLACE ET DE LA COLONNADE DE S.T PIERRE DE ROME.

par N. de Fer.

L'EGLISE DE S.T PIERRE de Rome, telle quelle est aujourdhuy fut commencée sous le pontificat de Iule 2. continiiée sous Paul 5. acheuée sous Vrbain 8. et Innocent 10. Sixte 5. fit elever l'Eguille et Alexandre 7. fit faire cette merveilleuse et magnifique Colonnade. Cette Eglise a 100. toises de longueur, la croisée 66. la nef 13. toises de largeur et 23. de hauteur et le Dome 55. toises jusqua la boule qui a 7. pieds et demi de Diamétre, Ce superbe bâtiment a eté fait sur le dessein de Michel Ange, la piramide a eté elevée par Dominique Fontana, et le Cavalier Bernin a fait et conduit la Colonnade, qui est composée de 324. Colonnes de pierre, qui forme vne place ovale de 120. toises de longueur et 88. toises de largeur, la balustrade qui enrichit la plate forme de cette Colonnade, est ornée de 88. figures sur leurs pieds d'estaux, l'Eguille qui est de marbre granite, ou come quelques vns veulent de pierres fondues, a 80. pieds de haut sans la base et le pied destail, qui en ont 26. cette Piramide est l'vnique dans Rome qui soit d'vne seule piece. Jusqu'au Pontificat d'Alexandre 7. il ni avoit dans cette Place que la fontaine qui est a droit, le bassin de celle qui est a gauche fut trouvé dans la vigne Mathée en 1666. et Clement 10. les a fait poser ou on les voit aujourdhui, elles couvrent la Place d'eau dans les grandes chaleurs, mais d'vne hauteur a faire plaisir a ceux qui vont joüir du frais sous les galeries que forment cette magnifique Colonnade, qui est jointe a la façade de S.t Pierre par 2. Aisles d'environ 24. toises de même ordre; l'Aisle droite, a l'égard de celui qui regarde cette façade, conduit au Palais du Pape appelé Vatican, le premier de Rome pour ses peintures, scultures et bastiments superbes et commodes; c'est dans vn des appartemens de ce fameux Palais, que se tient le Conclave pour la creation d'vn Pape. a gauche de celui qui regarde, est la vielle sacristie, qui faisoit autrefois le milieu du Cirque de Neron, qui etoit marqué par l'Eguille qu'on a transportée au milieu de la Place. Le Palais de l'Inquisition n'est pas eloigné de la, non plus que la petite Eglise de S.te Marthe.

VENISE
Ville Capitale de la plus Celebre et Illustre Republique de l'Europe.

les Armes de Venise

les Armes de la République

Mestre — Terrario — Marghera — S. Secondo — S. Aluise — Ste Marie — S. Jeremie — S. Felice — Ste Caterine — I. Crasechieri — Muran — Ste Marie des Anges — S. Cyprian — S. Mathias — S. Jacob — S. Claire — S. Michel — S. christophe — Ecole de S. Marc — Ste Jean et Paul — Mazorbo — Torcello Evêché — S. Jacq.s S. Paul — S. Nicolas — Buran

Sacca de Ste Claire — Corpus Dom.i — Ste claire — S. André — Ste Marthe — S. Nicolas — P.te des Ste Marthe — Quartier des Nicolotti — le Lattare — S. Blaise — Canal de la Iudée — Ste Euphemie — GRAND CANAL — S. Jacq.s — B. — C. — Rock — Ste Croix — Fond Real — Ste Luce — S. Jerem.e — Sorgano — la Grande CANAL — les Filles de Candie — Pointe de la Douane — Place S. Marc — les Celestins — Arcenal — Ste Marie des Vierges — S. Pierre — l'Isle du Chateau — Castello ou Olivo — Chateau — le Grand S. Georges — Canal — S. Jean — S. Georges — I. de S. Georges — S. Joseph — Seminaire — Pointe de la Motte — Pointe de la Helene — Alberine — S. Antoine — Pointe S. Antoine — S. Jacques — Ste Croix — JUIFS — le Tombar de — D E — S T I E R

Renvoy

1. les Colomnes
2. Egl.e de S. Marc
3. la Tour
4. Geminiano
5. la Monnoye
6. Palais Ducale
7. Prisons
8. Prisons Ciuil
9. S. Jacques
10. Douanne de Terre

LA VILLE DE VENISE, est diuisé en Six Quartiers que les Venitiens nomment Sestieri.

A. Quartier du Grand Canal ou Canal Reggio
B. Quartier de la Croix
C. Quartier de S. Paul
D. Quartier de S. Marc
E. Quartier dorso duro
F. Quartier de l'arcenal

Auertissement

Le S.r de Fer a fait un grand Plan de Venise dans le quel on a marqué tous les Canaux et les Ponts qui les traverses auec leurs noms, les Eglises et leurs titres, il se vend comme celuy cy, A Paris Chez l'Auteur dans l'Isle du Palais a la Sphere Royale Auec Pr.l du Roy 1705.



DESCRIPTION DE VENISE.

VENISE, Ville d'Italie, capitale de la plus celebre et jllustre Republique de l'Europe, située au fond du Golfe de son nom, construite au milieu des Lacunes, qui est vn espece de Marais. et comme son total est composé de 72. Isles, ses maisons sont baties sur pilotis, éloignées de 5. milles de terre ferme.

L'an 421. Ataulphe Roy des Wisgots, envoia vne colonie a Rialte, ce sont les Isles aux enuirons du grand Canal, voila le commencement de cette Ville aujourduy si riche, et si puissante, dont le nombre des Habitans passe 150000. Elle est divisée en six quartiers qu'ils nomment sestiers, qui sont du Canal, Regio, de la Croix, de S.t Paul, de S.t Marc, Dorssoduro, et de l'Arcenal; il y a aussi six grandes Ecoles ou confrairies, de S.t Marc, de la Misericorde, de S.t Jean, de la Charité, de S.t Roch, et de S.t Theodore; Il ni a dans cette ville ny cheuaux, ni charoy, c'est ce qui fait que quoi que les rues soient fort etroites, qu'il ni a jamais d'embaras, L'on peut aller par toute la ville par eau a petits frais c'est a dire 5 ou 6. sols par heure par le moien de certains bateaux fort propres appelez Gondoles dont le nombre passe 14000. On peut aussi traverser toute la ville par terre par le moien de ses ponts, qui sont au nombre d'environ 450. dont vn seul, qui a la verité est le plus beau, a coûté a la Republique 300. milles ducats, on l'appelle Real ou Rialte, le Canal sur lequel il est bati a 1300. pas de long, sa matiere est de marbre et a deux rangs de Boutiques couvertes de Plomb, il est d'vne seule arcade de 40. pas de largeur, 10000. pieds d'Ormes luy seruent de Pilotis enfoncez en 1587. L'abonne eau est rare dans cette ville et comme il n'y en a point de douce que celle qui tombe du Ciel, ou qui est apportée de terre ferme, on a fait quantité de Citernes publiques outre les particulieres.

La place S.t Marc est non seulement la plus belle d'Italie mais du monde. elle est en équerre, dont vn bout regarde l'Isle de S.t Georges, et c'est sur cette face que sont ces deux fameuses Colomnes de S.t Marc, et de S.t Théodose, le Senat, la Monnoye, et les prisons; au fond est l'Orloge, a droit l'église, de S.t Marc, et a gauche la Tour, haute de 330. Pieds. l'autre branche de l'équerre qui fait vne seconde place, a pour point de veüe S.t Gemiano, et ses deux coter les procuraties.

L'Arcenal qui est situé a vne des Extremitez de la ville, est le premier de l'Europe, le nombre de ses ouvriers passe 2000. en temps de paix, et il y a toujours plus de 800. pieces de Canons de fonte, son enceinte est de trois milles, sa corderie a 400. pas, il y a des remises pour les Galeres et Galeases, des Magazins de balles, de Boulets, de ferremens, de Planches, de Mats, de Cordages, de Chanvres, d'Avirons, de Voiles, de Poix, de Salpêtre, &c. trois fonderies, et 12. forges. son entretien coûte a la Republique 500 milles Ducats.

Au quartier d'Orsoduro, est le Pont de S.t Barnabé, fameux par les Combats a coups de Poing qui s'y donnent entre les Castellani et les Nicoloti. le quartier des Iuifs est séparé de la ville, par vn Canal de Mer, tres large, et a la pointe est l'Isle de S.t Georges, dans la quelle est vn Monastere de Benédictins, au réfectoire du quel est ce célebre Tableau des noces de Cana du Titien.

Muran, est vne petite villette a vn mille de Venise, construite aussi dans des Isles, c'est en ce lieu ou on fait ces belles Glaces et autres ouvrages de Cristal si renommez. le Bucentaure est vn superbe Vaisseau qui est enfermé dans l'Arcenal qu'on ne met dehors, monté par le Doge, que pour aller épouser la Mer le jour de l'Ascension.

LES ENVIRONS
DE LA VILLE
DE NAPLES,
Dans la Province
de Labour,
avec la Routte de cette Ville a Rome
Par N. de Fer. Geographe de Monseigneur

A PARIS
Chez l'Auteur dans l'Isle du Palais sur
le quay de l'Orloge a la Sphere
Royale. Avec Privilege du Roy.

NOUVEAU PORT DE NETTUNO,
Retabli par le Pape
INNOCENT XII.
en 1706.

Vincent de Ginville Scripsit.

Echelle
5 10 15
Quinze Milles d'Italie

ROME
Marino
Veletri
Lac d'Albano ou de C.G.
Castelgandolfe
Campagne de Rome
Albano
Ardea
DE L'ESTAT DE L'EGLISE
Genzano
Segni
Sermoneta
Sezsa
Piperno
Carroceto di Borghese
Sandrone
Nettuno
Capo d'Antio
MER MEDITERRANÉE
Monte Circello
Terracina
Lac Tofani
Veroli
Bauco
Frosinone
Sacco R.
Arpino
Atino
Arce
S. Germano
Aquino
Mont Cassin
S. Elie
Fosa Nova
S. Laurent
Sonnino
Monticello
Evola
Fondi
Monticello
Portello
Itri
Corino
Castellone
Mola
S. Anastase
Sperelongo
Vento Aliano
Augostino
Gaeta
Garigliano R.
Pizzone
Belmonte
C. Nuovo
Val Rotonda
S. Elie
Cervaro
Venafra
M. Aquila
S. Vitore
Mignano
Sesto
Presenzano
Terra
R. Monsena
S. Cilio
Lauri
Casalnuovo
Vallefreda
R. Guillaume
TERRE DE LA BOUR
Marzano
Petra Vajarano
Sesta
Thiano
Rocca Romano
Torre di Francolise
Toricello
Pie di Monte
Carinola
S. Mello
Calvi OU Pignataro
S. Andrea
Rocca Monfragone
Cacello
Calvi
Broccо
Volturne
Capua
Volturno R.
C. del Volturno
S. M. della Fossa
Caserta
T. di Cesari
Massono
Clanio ou Clumo R.
Casal di Principe
Aversa
Vico
Patria
Zacarina
Caivano
Barcaturo
Belvedere
Nazareth
Casal Nuovo
Lac d'Averne
Lac Lucrin
les Bains
Li Coli
Ventotiene I.
Ischia I.
Ischia
Pedora
Casagliom
Procita
Jacernacchi
C. Imperial
Falconera
Larvan
Ligo
le Botte I.
M. Ristello
Cumes
Mer Morte
Baia
Nisita I.
Capo Misano
Pozzuole
Grotte et Tombeau de Virgile
Capo d'Esolipo
Port de Naples
T. del Greco
Mataloni
Marazzaro
Ariola
S. Arcangello
Acerra
Arianzo
Caudella
Il Castello
Avella
Avellino
LA VAORO
Fellin
NAPLES
Nola
S. Paolo
Somma
Mont Vesuve
M. Forte
Tor la Marine
les Incurables
S. Angelo
T. Ripastretta
T. l'Ancino
Valli
Annunciata
Sarno
S. M. del Eoste
Bratigliano
Sanseverino
Nocera
Cava
Lettere
Ravello
SALERNE
Castel a Mare di Stabbia
Scala
Vico
Sorento
Amalfi
Minori
Majuri
Tramonti
Massa
Capo del Armi
Capri Isle et Ville
PRINCIPAUTÉ CITRA
PRINCIPAUTÉ ULTRA
COMTÉ DE MOLISE
Isernia
Molise
Petralla
Campolieto
Ripa Limosasi
Campopietra
Vinchiaturo
Boiano
S. Elo
Supino
Campo chiaro
Prata
Roccavecchia
Pie di monte prop.
Alife
Cusano
Carettano
Cerrito
Fragnito
S. Scamacano
Telese
Pugliano
Pugliarello
Ponte Landolfo
Alvignano
Sabato R.
Terello
Ponte
Benevento
Cajazza
S. Agathe
M. Sarchio
Ponza I.
Faraglione
Sanone
Palmarvola I.
La Parata
S. Marie I.
Ponte de la Fescherie
Garigliano R.
Volturno R.
Ruines de l'Ancien Port d'Antio
Fontaine
Maison du Cardinal Cestagnii
Nettuno
Nouveau Port de Nettuno
Nouveau Mole
Cap d'Antio



LE ROYAUME DE NAPLES

Par N. de Fer. Geographe de MONSEIGNEUR LE DAUPHIN
A Paris, Chez l'Auteur sur le Quay de l'Horloge a la Sphere Royale.
Avec Privilege du Roy 1705.

GOLFE DE VENISE

MER MEDITERRANÉE.

Abruzze Ulterieure
Abruzze Citerieure
Comté de Molise
Terre de Labour
Capoue
Principauté Ulterieure
Principauté Citerieure
Calabre Ulterieure
Calabre Citerieure
Terre de Bari
Terre d'Otrante
Basilicate
Golfe de Manfredonia
Golfe de Salerne
Golfe de Eufemie
Golfe de Squilace
Golfe de Tarante
Golfe de Otrante
Golfe de Drin
Isles de Lipari
PARTIE DE L'ISLE ET ROYAUME DE SICILE.
Ls de Trimeti
NAPLES
MESSINE
Otrante
Tarante
Brindes
Monopoli
Polignano
Bari
Barlette
Trani
Biseglie
Giovenazzo
Manfredonia
Vieste
Termoli
Larino
Benevent
Capoue
Gaete
Salerno
Amalfi
Sorrente
Isch
Capri
Naples
Gaiette
Terracine
Sora
Aquino
Isernia
Venafro
Bojano
Alife
Volturara
Traja
Ascoli
Trivento
Guardia
Lesine
Civita di Penna
Aquila
Civita D.
Civita Re
Rieti
Ortone
Chieti
Lanciano
Pescara
Fort de Pescara
Sulmone
Tivoli
Frascati
Palestrine
Velletri
Albano
Segni
Anagni
Alatri
Veroli
Ferentino
Sacco R.
Netuno
C. d'Anzo
M. Circello
Gargliano R.
G. de Gaeta
Fondi
Traiette
Suessa
Carinola
Capoue
Aversa
Acerre
Nole
Avellino
Nusco
Acerenza
Muro
Potenza
Capaccio
Conza
Campagna
Policastro
C. Palinuro
G. de Policastro
Lago Negro
Cassano
Cosenza
Amantea
Martorano
Nicastro
Catanzaro
Belcastro
Isola
Squilace
Tropea
Nicotera
Oppido
Gerace
Reggio
Bova
C. Spartivento
C. Burfano
C. Stilo
C. delle Colonne
C. delle Nave
C. Rizzuto
Strongoli
Cotrone
Cariati
Rossano
S. Severine
Ombriaco
Cerenza
S. Eufemie
M. Leone
Melito
Isles Salines
I. de Lipara
I. Pane
I. Pare Rotte
I. Strombolo
Strombolette
I. Basiluzzo
I. Alicur
I. Felicur
I. Vulcan
I. Vulcanella
I. d'Ustica
C. Melazzo
Melazzo
C. Calava
C. Rolan
Patti
Oliverio
Nasso
Castro Regalo
S. Marco
Cefali
Rocella
Termini
Mistretta
Taormina
la Scalla
Le Phare de Messine
Agusta I.
Raguse
Cataro
Budua
Antinari
Durazzo
Doleigno
Golfe de Drin
Agusta
Raguse
Adriatique
Mer
Ancone
Ascoli
Civita Re
Civita di Penna
Aquila
Civita D.
Rieti
Ortone
Chieti
Lanciano
Pescara
Fort de Pescara
Sulmone
Tivoli
Frascati
Palestrine
Velletri
Albano
Segni
Anagni
Alatri
Veroli
Ferentino
Sacco R.
Netuno
C. d'Anzo
M. Circello
Gargliano R.
G. de Gaeta
Fondi
Traiette
Suessa
Carinola
Capoue
Aversa
Acerre
Nole
Avellino
Nusco
Acerenza
Muro
Potenza
Capaccio
Conza
Campagna
Policastro
C. Palinuro
G. de Policastro
Lago Negro
Cassano
Cosenza
Amantea
Martorano
Nicastro
Catanzaro
Belcastro
Isola
Squilace
Tropea
Nicotera
Oppido
Gerace
Reggio
Bova
C. Spartivento
C. Burfano
C. Stilo
C. delle Colonne
C. delle Nave
C. Rizzuto
Strongoli
Cotrone
Cariati
Rossano
S. Severine
Ombriaco
Cerenza
S. Eufemie
M. Leone
Melito
Isles Salines
I. de Lipara
I. Pane
I. Pare Rotte
I. Strombolo
Strombolette
I. Basiluzzo
I. Alicur
I. Felicur
I. Vulcan
I. Vulcanella
I. d'Ustica
C. Melazzo
Melazzo
C. Calava
C. Rolan
Patti
Oliverio
Nasso
Castro Regalo
S. Marco
Cefali
Rocella
Termini
Mistretta
Taormina
la Scalla
Le Phare de Messine
Agusta I.
Raguse
Cataro
Budua
Antinari
Durazzo
Doleigno
Golfe de Drin
Adriatique
Mer
Ancone
Ascoli
Civita Re
Civita di Penna
Aquila
Civita D.
Rieti
Ortone
Chieti
Lanciano
Pescara
Fort de Pescara
Sulmone
Tivoli
Frascati
Palestrine
Velletri
Albano
Segni
Anagni
Alatri
Veroli
Ferentino
Sacco R.
Netuno
C. d'Anzo
M. Circello
Gargliano R.
G. de Gaeta
Fondi
Traiette
Suessa
Carinola
Capoue
Aversa
Acerre
Nole
Avellino
Nusco
Acerenza
Muro
Potenza
Capaccio
Conza
Campagna
Policastro
C. Palinuro
G. de Policastro
Lago Negro
Cassano
Cosenza
Amantea
Martorano
Nicastro
Catanzaro
Belcastro
Isola
Squilace
Tropea
Nicotera
Oppido
Gerace
Reggio
Bova
C. Spartivento
C. Burfano
C. Stilo
C. delle Colonne
C. delle Nave
C. Rizzuto
Strongoli
Cotrone
Cariati
Rossano
S. Severine
Ombriaco
Cerenza
S. Eufemie
M. Leone
Melito
Isles Salines
I. de Lipara
I. Pane
I. Pare Rotte
I. Strombolo
Strombolette
I. Basiluzzo
I. Alicur
I. Felicur
I. Vulcan
I. Vulcanella
I. d'Ustica
C. Melazzo
Melazzo
C. Calava
C. Rolan
Patti
Oliverio
Nasso
Castro Regalo
S. Marco
Cefali
Rocella
Termini
Mistretta
Taormina
la Scalla
Le Phare de Messine

Echelle
10. 20. 30. 40. 50. 60.
Soixante Milles d'Italie
5. 10. 15. 20.
Vingt Lieues d'un heure de chemin

Van Loon Sculpsit

L'ISLE DE CORSE
L'ISLE DE SARDAGNE
les Senetouses Rochers
Rochers ou Bottes de Tizzano
Rochers des Moines
Boniface
Detroit de Boniface
Isles de la Madelaine
I. Rousse
C. Figari
Corignano
Tempi
Terra Nuova
Castro
Aragonese
Cap Logudori.
I. Asinara
C. Tavolaro
C. Cavallo
Argentera
Sassar
Opia
Posfado
Lode
C. Comin
C. della Cacca
Algeri
Gociano
Soryano
M. Santo
C. de Bosa
Bosa
Orani
Guillastro
Sorso
Servi
Traignaca
Solaresa
Oristeri
M. Rousse
Oristagni
Cap Cagliari.
S. Michel
Cagliari
Fort
Toralba
I. Serpentera
Carbonera
Ville des Eglises
I. de S.t Pierre
I. S.t Antico
S. Barbara
C. Polo
Parmigiano
C. de Malfatta
le Taureau
I. de la Vache
C. Tavolaro
Echelle.
10. 20. 30. 40. 50.
50. Milles d'Italie.



DESCRIPTION DU ROYAUME DE NAPLES, Par N. de Fer

LE ROYAUME DE NAPLES, est La partie la plus Meridionale de l'Italie et ce qu'on peut regarder comme le Bas de la Iambe, et le Pied de la Botte Italienne, situé entre les 38. et 43. degrez de Latitude Sep.t et les 31. et 37. degrez de Longitude. On le divise en 4. grandes parties: et ces parties ou Provinces, chacune en 3. autres moindres. La premiere est la Terre de Labour, qui est composée de la Terre de Labour propre, de la Principauté citerieure, et de la Principauté vlterieure. La seconde est l'Abruzze, composée de l'Abruzze citerieure, de l'Abruzze vlterieure et du comté de Molise. La troisieme appellée Pouille qui comprend la Capitanate, la Terre de Bari, et la Terre d'Otrante. La quatrieme nommée Calabre, contient la Calabre citerieure la Calabre vlterieure, et la Basilicate. ces douze Provinces avec quelques Isles comme Ischia, Capri, et Tremiti, font le Royaume de Naples, Sous la Domination Espagnole, et Gouverné par vn Viceroy, qui fait sa residence à Naples, l'vne des plus belles Villes du Monde. Ce Royaume passe non seulement pour le plus agreable mais pour le plus delicieux pais de l'Europe, et abondant en tout ce qui est nécessaire à la vie: comme vin, bled, Amandes, Noisettes, figues, Oranges, Citrons, Cire, Miel, Olives, Huile, Chataignes, Safran, Coton, Soulfre, Savon, Lin, Chanvres, Laines, Anis, Alun, Manne, Fer, Acier, Gros et menu Bestail, et sur tous d'excellents Chevaux: et le tout en si grande Abondance, que le revenu de ce Royaume se monte a douze Millions: et quoy qu'il ne soit pas de grande étendue il y a neamoins cent vingt sept villes, qui ont titre d'Evêché et vingt avec ce luy d'Archevêché. Les François les Aragonois et les Espagnols qui l'ont Gouverné les vns apres les autres, l'ont tous tenu comme vn Fief du Saint Siege, en reconnoissance de quoy, le Roy d'Espagne aujourd'huy fait la veille de S.t Pierre presenter a Rome au S.t Pere par son Ambassad.r vne Haquenée Blanche, et Sept mil Ducats.

Les Environs de la ville de Naples sont admirables on y void le Mont Vesuve ou Montagne de Somma. Les Villes de Capoüe et d'Aversa, les Lieux de Delices de Pouzzol et de Baïe: le famcux Mont Cassin, et la ville de Gaiette, sont dans la Province de Labour. La Ville de Bari dans la Province de ce nom, est Renommée par ses venimeuses Tarantelles, et par la Devosion que les peuples de ce Royaume ont a S.t Nicolas Evêque de Myre dont cette Ville pretend posseder le Corps.

Le Royaume de Naples comme tout le reste de l'Italie est traversé d'vne Extremité a l'autre par les Monts Apennin.



Renvoy des chifres

2. Doüane.
3. S Iacques des Espagnols.
4. Nouvelle descente.
5. Porte de Chiaia.
6. Grotte Merveilleuse.
7. Tombeau de Virgile.
8. La Trinité.
9. Sóeurs de S.te Vrsule.
10. Porte du S.t Esprit.
11. Ecoles publiques.
12. Greniers publics
13. Place de la Charite.
14. S.t Thomas d'Aquin.
15. S.te Marie la Neuve.
16. Mont Oliveto.
17. Nouveau Iesus.
18. Le grand S.t Dominique.
19. Place des Libraires.
20. Les Carmes et le Marché
21. la Nonciade.
22 Vicarie.
23 Porte Capoüane
24 Cavalier.
25 S.te Marie del Pianto.
26. Abbaye S.t Antoine.
27. S Marie des Anges.
28. S.t Iean a Carbonara.
29. Les Ineurables
30. La Santé
31. S.t Ianvier.

A PARIS
Chez le S.r de Fer
dans l'Isle du Palais a la Sphere
Royale avec privilege du Roy
1706.

NAPLES.

DESCRIPTION DE LA VILLE DE NAPLES, par N. de Fer.

LA VILLE DE NAPLES, Capitale du Roiaume de même nom, Située en Italie a 41. degrez 5. minutes de Latitude, et a 33. degrez 30. minutes de Longitude, est vn des plus fameux Ports de Mer de la Mer Mediterranée, entre la petite Ville de Pouzzole, et le Mont Vesuve. Cette belle Ville est plus Ancienne que Rome, et fut fondée par les Grecs sur lesquels les Romains s'en rendirent Maîtres, mais dans le declin de l'Empire les Gots sen emparerent, et en furent ensuite chassez par Belisaire. Les Lombards l'occuperent quelques temps, puis les Grecs, et l'an 829. les Sarrasins la prirent et la garderent 80. Ans. Les Normands la leur ôterent et la possederent 165. ans, apres lesquels la Couronne des deux Siciles passa dans la Maison de Suaube, ce fut l'an 1192, et y resta jusqu'en 1263. que Charles d'Anjou en fut investi. Les Vespres Siciliennes luy firent perdre la Sicile, mais Naples resta a sa posterité jusqu'en 1440. que Ieanne adopta Alfonce d'Arragon, puis Loüis d'Anjou, puis René son frere sur qui les Arragonois l'vsurperent; Charles VIII. et Loüis XII. Rois de France en firent la conquête, et conserverent Naples jusqu'a ce que Ferdinand de Cordoue en chassa les Francois l'an 1503. et l'assura a Ferdinand Roy d'Arragon et de Castille, et c'est depuis ce temps que les Espagnols possedent ce beau Roiaume comme fief de l'Eglise a laquelle ils payent tous les ans, le jour de la S.t Pierre, le Tribut d'vne Haquenée Blanche, et d'vne cedule de 7000. Ecus d'Or.

Cette Ville est fortifiée de trois Chateaux, et de plusieurs autres ouvrages; Le premier de ces Chateaux est celuy de S.t Elme, bâti par les Normands sur le haut d'vn Rocher escarpé au Septentrion de la Ville, le Second est celui de l'Oeuf, autrefois Maison de Plaisance de Luculle Illustre Romain, Bâtie sur vn Eceüil a 220. pas de terre ferme, qui est la longeur de la chausséé par la quelle il y communique, les Normands en firent vne forterresse, Le troisiéme de ces Chateaux porte le nom de Chateau-Neuf, construit sur pilotis au Rivage de la Mer, c'est vn ouvrage du Roy Alfonce 1.er Il y a encore le Tourion des Carmes.

Le Palais du Viceroy est très considerable, il joint a la Darsene, et aux Arsenaux; ce lieu est deffendu par le fort de S.t Vincent, au dela du quel est le Mole, bâti par Charles II. d'Anjou l'an 1302. c'est vne levée de grosses Pierres, qui avancent dans la Mer plus de 500. pas, au bout de la quelle il y a le fortin de S.t Iacques, et dans le Milieu le fanal ou Lanterne.

Il y a dans Naples de tres belles fontaines, dont leau est fournie par les Aqueducs, qui conduisent grande partie de la petite Riviere de Sebete; et ce fut par ces Aqueducs qu'en 1442. Alfonce II. prit la Ville qui a neuf milles d'enceinte sans y comprendre ses Sept faubourgs qui sont tres considerables, et on estime que le tout ensemble est peuplé de 500. milles Ames.

Il y a dans cette Ville, et dans ses faubourgs 36 Paroisses, 70. autres Eglises, desservies par des Prêtres Seculiers, 130 Chappelles de confrairies, 11. Hopitaux, 5. Seminaires, 114. convents d'hommes, 68. de filles, et 11. Prisons. On peut dire que les plus belles, et les plus riches Eglises d'Italie sont celles de Naples, et que le plus mechant Voisin de Naples, est le Mont Vesuve, qui n'en est qu'a 6. ou 7. milles, ce Mont est fameux par les desordres qu'il cause dans son Voisinage.




LES MERVEILLES
DE POZZOLI ou POUZZOL
CUME ET BAIA ou BAYES.
Dans le Voisinage
de Naples.
Par N. de Fer.
A Paris
Chez l'Auteur dans l'Isle du Palais sur le Quay de l'Orloge a la Sphere Royale Auec Priv. du Roy.
1705.
Renvoy des Chifres des Environs de Pozzoli ou Pouzzol.
✝. Chemin de Naples a la Grotte Merveilleuse.
1. Entrée de la Grotte.
2. Tombeau de Virgil.
3. Sortie de la Grotte.
4. Grotte du Chien.
5. Lac d'Agnano.
6. Les Capucins.
7. Temple de Diane.
8. Vestiges d'un Colisée.
9. Temple de Neptune.
10. Palais de Tolede.
11. St. Jacques.
12. Montagne qui se forma en 24. heures l'an 1538.
13. Lac Lucrin.
14. Bains de St. Georges ou de Ciceron.
15. La Surie.
16. Temple et Sepulture d'Agripine.
17. Palais ou Vigne de Pompée.
18. Palais ou Vigne de Mario et de Iulia.
19. Piscine admirable et Champs Elisée.
20. Les Cent Chambres.
21. Palais ou Vigne de Mario Lucullo.
22. Grotte de la Sibille Cumée.
23. Lac d'Averno.
24. Temple d'Appolon.
Echelle
Deux milles d'Italie.
1.
2.
MER MEDITERRANÉE
MEDITERRANÉE
ISCHIA ISLE
Procita Isle
Mont Misene
Grotte Dragonara
Mer Morte
Capo della Garita
CUME
Palais de Vacia
Arco Felice
Chateau de Baïa
Mol Antique
Palais de Ciceron
POUZZOL ou POZZOLI
Mont Barbaro ou Gauro
Cirque
Nisita Isle
Circo Antique
Douane Antique
Cirque Aujourdhuy Hopital
Posilipo Pausilippe ou Chasse Chagrin
Sepulcre de Sannazaro
Bains d'Eau Chaude
Bois d'Astroni

DESCRIPTION DES MERVEILLES DE POUZZOL, dans le Voisinage de Naples, par N. de Fer.

POUZZOL, n'est éloigné de Naples que de 5. milles. En Sortant par le fauxbourg de Chiaia on rencontre l'entrée de la Grotte du Pausilippe. Cette Montagne fut percée pour rendre le chemin de Naples a Pouzzol plus facile. Sa Longeur est d'environ vn mille, Sa hauteur de 30. a 40. pieds, et sa Largeur de 18. elle est droite Si bien qu'etant au milieu (ou on a pratiqué vn petit Oratoire) on voit l'entrée et la Sortie comme deux points de jour, et vn troisiéme au dessus de sa teste, la Montagne étant percée en cet endroit, jusqu'au Sommet; ces jours tous grands qu'ils Soient N'otent rien de son obscurité a cause de sa grande longueur. Cette Ouvrage est Si Ancien que Seneque en parle comme d'vne chose qui n'étoit pas nouvelle de son temps. Au dessous et a gauche de l'entrée, Se voit le Tombeau de Virgile S.te Marie du Pied de Grotte, et le Tombeau du fameux Sannazare. Aprés estre Sorti de cette Grotte on trouve celle du Chien appelleé de ce nom a cause qu'on y fait l'epreuve sur ces Animaux des mauvaises exhalaisons de cet Antre, qui n'a que 9. a 10. pieds de profondeur, la hauteur de l'entree 5. pieds et sa largeur est de 4. et demi. Il sort du bas de ce trou vne Vapeur Si Subtile, qu'elle tueroit en vn moment hommes et bêtes. Cette mauvaise exhalaison ayant Suffoqué le Chien qu'on y jette, on le porte dans le Lac d'Agnano qui n'en est qu'a 20. pas, dont les Eaux lui font reprandre ses Esprits.

La Solfatara, est vne Montagne toute vsée de Son propre feu, au Sommet de laquelle il y a de petites Cabannes, dans lesquelles on prepare le Soufre et l'Alun de Roche, la seule chaleur des Soupiraux fait boüillir les chaudieres. On va dela a Pouzzol qui est vne petite Ville a 5. milles de Naples, et qui n'a rien de cette Ancienne Magnificence qu'vn reste d'Ouvrage qu'on appelle pont de Caligula fort mal a propos, puis qu'il est vray que ce sont les ruines d'vn Mole en Arcades faisant le chemin de Pouzzol a Bayes, par le fond de son cul de Sac on rencontre cette Montagne que la Terre par vn regorgement (aprés avoir englouti nombres d'Edifices quantité d'hommes et de Bestiaux) enfanta la nuit du 19. au 20. de Septembre 1538. Le Lac Lucrin qui Se voit au pied en fut en partie comblé. Le Lac d'Averne qui est derriere cette Montagne ne jette plus ces mauvaises Vapeurs qui faisoient mourir les Oyseaux qui voloient par dessus du temps de Varron, tout proche est l'entrée de la Grotte de la Sybille Cumée; on a peine a debroüiller cette entrée qui est couverte de Ronces d'Epines et de Broussailles, et si basse qu'il faut ramper pour y entrer, ou aprés avoir fait environ deux cents pas on trouve a droit vne chambre ou il reste encore quelques Mosaïques. On debite mille fables de cette chambre, et des autres qui sont proche, et de la Sybille qui étoit bien ennemie du jour de se loger ainsi sous terre dans vn si vilain lieu qui n'est aujourd'huy habité que par des Chauves-Souris et dans lequel on ne peut aller sans guide et sans flambeau. En retournant a la Mer on trouve l'Academie ou les Bains de Ciceron, qui est vne grande Voute ou il reste encore quelques caracteres ou lettres d'Or, et le bas est fait en compartimens quarrez, dont les Vuides sont pleins d'eau froide, dela on monte a la Surie qui est vne grotte ou lon ne peut être vn moment sans étoufer a moins que de se coucher contre terre, ce qui est le contraire de la grotte du chien. A côté de cette Surie et Sous la même Voute est vne maniere de Dortoire ou les Lits sont des deux côtez taillez dans le Roc pour reposer les malades, qui viennent de toutes parts dans la belle Saison chercher icy leur guerison.

Le fameux Baïa ou Bayes, autrefois le plus agreable et le plus Magnifique endroit du Monde, ne consiste aujourd'huy qu'en vn Chateau tel quel, et en trois ou quatre Maisons Separées. La Mer Morte, et les champs Elisées si chantez par les Poëtes, sont prés de ce Lieu. Les Antiquaires qui Servent de Guides aux Voyageurs font remarquer encore les Temples de Diane, de Neptune, d'Agrippine, d'Appollon &c les Palais ou Vignes de Pompée, de Marius, de Luculle, de Iulia &c. la Piscine admirable, les cent chambres &c.

1. Vieil tronc d'arbre ou l'on attache les Chevaux.
2. Maniere de Pierre de Couleurre de brique brulées que le mont a Vomit.
3. Crevasses et Ravines tres Profondes.
4. Pour par venir au Sommet il faut marcher Sans routte frayée dans la Cendre y etant arrivé on Se couche Sur le Ventre d'ou ceux qui n'ont pas la temerité de desendre dans les entrailles de ce mont Satisfont leurs curiosités.

LE MONT VESUVE
ou Montagne de Somma
pres de Naples.

COUPE DU MONT VESUVE.
A. Fond de la Montagne au Niveau de la Mer d'ou Seleve une autre Montagne de cendre dont le Sommet est fait en Bassin du quel Sort Feu flammes et Soufre et de temps en temps des Pierres Brulez dune grosseur prodigieuses
B. Ruisseaux de soufre

Hôtelerie
Resina
la Marine
les Incurables
Tour della Fico
MER
MEDITERRANEE

Par N. de Fer
Avec Privil. du Roy



DESCRIPTION DU MONT-VESUVE, ou Montagne de Somma, par N. de Fer.

CETTE MONTAGNE, est Située en Italie au Royaume de Naples, dans la province de Labour, au Sud-Est et a 8 — Milles de la Ville Capitale de ce Royaume, et fort prés d'vn lieu appelé Somma, dont les Italiens luy ont donné le nom. Ce Mont jette continuellement de la fumée, font souvent des flames, et quelques fois des feux, des Cendres, des Pierres, et du Soufre en telle quantité qu'elle cause de terribles ravages aux environs. On ne conte que 5. de ces débordemens avant le regne d'Auguste. le 6.me parut l'an de I.C. 81. et depuis ce temps la on n'en a pas remarqué de forts considerables, que depuis l'an 1631 qu'il en est arrivé 5. ou 6. dont les plus terribles sont ceux de 1688. et de 1694.

Le chemin de Naples a cette Montagne ce fait en passant par de bons Villages en suivant le bord de la Mer, et on trouve d'espace, en espace, quelques grosses pierres que les ravages de la Montagne ont fait rouler jusques la. Au sortir du — dernier de ces Villages nommé Resina, on prend sur la gauche, et on monte pendant 2. ou 3. milles marchant toujours dans vne espece de cendre, et parmi des Rochers de Terre cuite qui sont des débris de la Montagne; plus on avance et plus on trouve le terrein crevassé, Sec, brulé, et couvert de cendres et pierres calcinées, ce qui rend (avec la rapidité en cet endroit de la Montagne) ce chemin tres dificile. On entre Souvent dans la cendre au dessus du genoüil. On remarque aussi en divers endroits les Lits des Torrents de Soufre, et de Bithume: plus on aproche du haut et plus le chemin se rend dificile.

Etant arrivé sur le bord de ce goufre, qui fait vn cercle d'Environ vn mille de Diamettre dont la Circonference qui est le — Sommet de la Montagne se termine en pointe, et en cornes vsées. On peut descendre par quelques endroits dans cette fondriere qui a bien 60. ou 80. toises de profondeur, et alors on se trouve comme dans vn grand fossé circulaire entre les bords Escarpés de la Montagne, et le pied d'vne autre petite Montagne Nouvelle, et ronde qui s'éleve au milieu de ce Goufre. Elle est composée comme la grande d'vne matiere calcinée, pleine de Soufre, et couverte d'vne espece de pierre, et de cendre Jaunàtre, et Poreuse. Les crevasses, qui y sont en grand nombre, y exallent continuellement de la fumée, et vne grosse chaleur.

Le Sommet de cette petite Montagne est ouvert en maniere de Bassin qui a bien 40. a 50. toises de Diamétre, toujours couvert de fumée, et Souvent de flammes, il est remply de Soufre qui s'écoule par deux ou trois Canaux ou Robines qui Isole ce petit mont, et se perdent tous ensemble sous la grande Montagne du côté de la Mer.

Quelques curieux téméraires ne se sont pas contenter de voir cet abisme du haut de la grande montagne, mais ils sont — descendus avec beaucoup de risque dans le fond, monter sur le Sommet de la petite, duquel mauvais poste ils ont detaché, et fait rouler des pierres dans cet épouvantable abisme pour juger de sa profondeur, en quoy il y a beaucoup d'Imprudence a pousser si loin sa curiosité dans vn lieu si dangereux.

L'Autheur de cet Ouvrage a vû le Mont Vesuve tel qu'il le décrit icy en 1667., et d'aussi prés qu'on le puis voir.

LE MONT CASSIN

Dessiné Sur les lieux par Mr. de la Salle



La Celebre Abbaye DU MONT CASSIN et la ville de St. Germain qui est au bas Sont Situées dans la Terre de Labour Province du Royaume de Naples en Italie a 34. milles de Cette Capitale et a 90. de Rome. Ce fut Sur la Cime de cette haute Montag.e que St. Benoit Patriarche des Moines dans l'Occident jetta les fondem.ts de Son Ordre, il ne reste plus de Son 1.er Monastere que 3. vieux Edifices, Savoir, 2. chapelles dont lune fut autrefois sa Cellule, lautre quil bâtit en l'honneur de St. Martin, et une Voute ancienne Sous laquelle est pratiqué un escalier de 40. marches fort Obscur, qui est cependt aujourd'hui la princip.le entrée de l'Abbaye. Avant que d'arriver la, il faut monter plus de 2. heures durant par un chem.in tortueux rude et escarpé quon a taillé Sur le roc du Mt. Cassin; puis ayant monté lescalier tenebreux dont je viens de parler, on trouve la porte du Monast.re qui est dans l'Angle dune petite Cour quarrée pavée de pierre et ornée dun portique tout autour par ou lon monte a droite encore une 20.ne de degrez pr. entrer dans une 2.e Cour env.ne dun peristile Sur les murs du quel on voit des Statues de Papes, d'Empereurs, de Cardinaux, d'Evêques posés dans leurs Niches. lentrée de l'Eglise est Sous le portique qui fait face en arrivant. les portes en Sont de bronze couvertes de Caract.s Gotiques dargent. Le vaisseau est de mediocre grandeur, il est disposé en forme de Croix. touty brille dornemens de Stuc doré, particulierm.t les voutes dont les Compartim.s enferment d'excellens tableaux representant les miracles de St. Benoit. la Coupe du Dome qui est Sur le milieu de la Croisée a été peint par le Cavalier Lanfranc, il couvre le maitre Autel qui est Isolé et tout construit de marbre blanc enrichi de diverses pierres precieuses en ouvrage de raport. Sous le derriere de cet Autel est le tombeau de St. Benoit et de St. Scolastique Sa Sœur. le chœur est plus élevé de quelques marches que la Nef dont il nest Separé par aucune Cloture. il y a un buffet dOrgues au fonds. et les deux faces de la Croisée Sont remplies par deux magnifiques tombeaux de marbre, lun de pierre de Medicis frere du Pape Leon X. et lautre dun Seigneur feramosca. Les Chapelles qui sont Sous les bas-côtez de l'Eglise ont leurs murs revêtus de panneaux de divers marbres rares et leurs voutes ornées de Stucs dorez. Le Cloître, la Bibliotheque, les Dortoirs, les Offices et les autres lieux reguliers de cette fameuse Abbaye Sont egalement magnifiquement et comodes, et comme elle est Située Sur une Si grande hauteur les Vûës en Sont étenduës et charmantes tant vers les rivages de la Mer que du Coté de la terre. l'air y est pur et presque toujours Serein Ce qui fait que l'eau y est rare parce quon n'en use point dautre que celle de la pluye. en été les tonneres y Sont frequens, les tremblemens de terre assez ordinaires, Celuy qui se fit Sentir par tout le pais au mois de juin 1688. y causa bien du domage. On nourrit toujours dans ce monastere deux Corbeaux privez en memoire de celuy que St. Benoit y avoit durant Sa vie. les étrangers et les autres passagers qui viennent visiter Cette Eglise y Sont bien reçeus on leurs donne honestement la table et le Couvert. la petite Ville de St. Germain qui est au pied de la Montagne est un titre d'Evêché, elle est bâtie Sur les ruines de l'ancien Cassinum dont le nom est resté a cette abbaye.

A Paris Chez le Sr. de Fer dans l'Isle du Palais a la Sphere Royale avec privil.e du Roy. 1705.



ISLE ET ROYAUME DE SICILE.

Par N. de Fer. *Geographe de* MONSEIGNEUR LE DAUPHIN.

	Latitude. degr.	minut.	Longitude degr.	minut.
Messine	38.	21.	33.	40.
Palerme	38.	10.	31.	20.
Noto	36.	55.	33.	5.
Mazara	37.	40.	30.	25.

MEDITERRANÉE.

MER MEDITER-RANÉE.

Eschelle.

Trente Milles d'Italie. (5. 10. 15. 20. 25. 30.)

Dix Heures de Chemin. (1. 2. 3. 4. 5. 6. 7. 8. 9. 10.)

A PARIS,
Chez l'Autheur dans l'Isle du Palais a la Sphere Royale.
Avec Privilege du Roy 1705.

F. C. van Loon. sculp.



DESCRIPTION DE L'ISLE ET ROYAUME DE SICILE par N. de Fer.

LA SICILE est vne des plus grandes Isles de la Mer Mediterranée, séparée du Royaume de Naples par vn Canal de Mer appellé Far de Messine, son étendüe d'Orient en Occident est entre les 30. et 34. degrez de Longitude, et sa Latitude entre les 36. et 39. degrez, sa figure est Triangulaire, et divisée en trois grandes Provinces, qu'on appelle Vallées Di Demona, Di Noto, et Di Mazara. La Ville de Messine, qui est la plus considerable de l'Isle, et vn des fameux Port de la Mer Mediterranée, elle est située dans la Province di Demona, et de son Port on voit les Côtes de la Calabre, Province du Royaume de Naples en Italie. La Ville de Palerme est le Sejour ordinaire des Vice-Roys de l'Isle, et pretend en être la Capitale; est dans la Province de Mazara. Siracuse, et Agusta Villes si fameuses dans l'Antiquité sont de la Province di Noto.

Cette Isle qui est possedée par les Espagnols, depuis les Vespres Siciliennes, qui arriverent le jour de Pasques de l'année 1282. est tres fertile en vins, fruits, Grains, Cire, Miel, Sucre, Huile, Safran, et sur tout en soye. il y à aussi des Mineraux, et des Eaux Minerales, du Sel, et Pierres precieuses. La pêche du Coral, du Ton, et des Anguilles, qui se fait sur ses Côtes, y est tres considerable ses bois, et ses forests, y sont remplis de Gibier. ses campagnes, de Gras Bestiaux; et ses Rivieres d'excellent Poisson. Entre ses Montagnes, le Mont Etna, aujourd'huy Gibel, est la plus considerable par sa hauteur, qui fait que son sommet est toujours couvert de Neiges, du Milieu du quel sortent de grosses flames, et vne epaisse fumée, comme d'vne grande fournaise. les dommages que cette Montagne à causés dans son voisinage par ses jnondations de feu, et de cendre sont jnestimables, et la ville de Catane qui en à plusieurs fois êté consommée, ou ensevelie, en peut aprendre des Relations à faire horeur. Mais quand ce Mont ne jette des cendres que mediocrement, cela en rend les Terres d'alentour beaucoup meilleures et plus fertiles.

Les Habitans sont subtils et fins, Eloquens et de belle humeur, aimant les nouveautez ils passent pour vindicatifs, et pour ennemis de la peine, et du Travail.


MESSINE
Residence Ordinaire du Viceroy de Sicile.
Château Royal.
Château de Gonzague.
Bastion du Secret
Bastion d'Alifia
Terrone.
Porte de Bois.
La Ciaera et le Bastion du fossé.
Place Royale.
Nouvelle Citadelle.
Bastion de Blasco.
St. Deco.
Les Capucins.
Les Filles de Ste. Marie
demie Lune de St. Vincent.
Porte Royale.
La Lettera
St. Salvador.
Port.
Mole.
Lazaret.
Salines.
Lanterne ou Fanal.
Tour du Far
MER MEDITERRANÉE.
LE CANAL OU FARRE DE MESSINE.



DESCRIPTION DE MESSINE par N de Fer

MESSINE, est vne Ville tres considerable, Situeé dans l'Isle de Sicile sur le fameux detroit appellé Far de Messine, qui separe la Sicile du Royaume de Naples, dont les Anciens ont tant chanté le tournant d'eau nommé Charibde, et le Rocher de Scyglis qui se trouvent vis a vis l'vn de l'autre dans ce detroit ou Far.

Cette Ville est le Sejour du Viceroy, le Siege d'vn Archeveque, et vn des plus fameux Ports de Mer de la Mediterranée, il est en Forme de faux; ce qui fit nommer anciennement cette ville Zanclé qui veut dire Faux ou faucille, elle fut fondée par les Grecs, et depuis a changé de Maître, et a été entrainée dans toutes les revolutions de la Sicile. elle est aujourd'huy sous la domination des Espagnols qui y ont fait construire ces dernieres années, vne tres belle, et forte Citadelle dans le Port, et quantité d'autres ouvrages de fortification aux environs des Anciennes, comme a la Tour de la Victoire, a Matagriffon, a la demie Lune de S.t Vincent, a S.t Salvador, au Mole &c.

Toutes les rues de cette ville sont belles, mais particulierement celles qui sont paralelles au quay qui a 2000. pas de longueur en forme d'Amfiteatre bordé de grands Palais tous de Simetrie.

Il y a dix Paroisses, et vn grand nombre d'autres Eglises, convents, et chapelles tres belles, et tres riches, la Cathedrale porte le nom de S.te Marie la Neuve, dont le grand Portail est revetu de Marbre au bout du quel est écrit en gros caracteres Gottiques, et en françois, Grand Mercy a Messine, a cause des Vaisseaux que les Messinois preterent aux françois pour passer en Levant au temps des Croisades, ou bien Selon dautres a cause que durant les Vespres Siciliennes les Messinois renvoyerent les françois a Naples, et en Provence sans les Egorger comme firent toutes les autres villes de cette Isle, ou bien encore pour avoir la premiere ouvert ses Portes aux François, quand ils s'emparerent de la Sicile.

C'est dans la Tour du Tresor de cette Eglise, que les Messinois gardent vne lettre qu'ils Soutiennent leur avoir été écrite par la S.te Vierge, l'an de grace 42.

Les Tremblemens de Terre a quoy cette Ville est Sujette ne detruisent que trop Souvent les beaux Edifices de cette charmante et Manifique Ville dont le commerce est tres riche, et abondant particulierement en Soye.

CATANE et LE MONT GIBEL en Sicile.

Mont Gibel.

A. Maison de Ville.
B. Palais Episcopal.
C. Château Royal.
D. Plage.
E. Ou fut Martirisée S.te Agathe. Amphiteatre de Majus.
G. S.te marie de la Rotonde.

PALERME. Capitale de Sicile.

A. S.t Pierre du Palais.
B. S.t Antoine.
C. Le Dome.
D. Castel a Mare.
E. Fort du Mole Nouveau.
F. Porte du Mole.
G. Bastion del Trons.
H. Bastion di Vega.
I. Bastion Spasimo.
K. Bastion de S.te Catherine.
L. Bastion de la Percherie.
M. Bastion du Palais.
N. Bastion del Paperito.
O. Bastion d'Arragon.
P. Bastion della Dona Vedo-
na.
Q. Bastion de S.t Georges.
R. Bastion de S.te Agathe.

A PARIS
Chez le S.r de Fer dans l'isle du Palais sur le quay de l'Orloge du Palais a la Sphere Royalle avec privilége du Roy 1675.



DESCRIPTION DES VILLES DE PALERME, ET DE CATANE, ET DU MONT-GIBEL, par N. de Fer.

PALERME, est la Ville Capitale de l'Isle et Royaume de Sicile, le Sejour des Viceroïs qui y sont nommés par sa Majesté Catholique a qui ce Royaume apartient. La Ville a Titre d'Archevêché et est vn des beaux Ports de Mer de la Mediterranée. elle est d'vn grand commerce, Riche et peuplée, Ses Rues sont les plus belles qu'il y ait au Monde particulierement celle de Cassaro qui luy sert de Cours, Les Eglises, les fontaines et les autres Bâtimens publics sont Magnifiques. L'entrée du Port est deffendue par vn bon Château qu'ils nomment Castel a Mare. Cette Ville est fort-Ancienne, et est sujette aux tremblemens de Terre. celuy de 1693. luy a causé beaucoup de dommage; Les Galéres du Royaume y font leur Sejour. La jolie Ville de Mont-Real qui est aussi Siége d'vn Archevêque n'en est qu'a 4. Milles.

CATANE, est vne Ville fort-Ancienne avec Titre d'Evêché et d'vniversité de Droit, elle est Située sur le bord de la Mer ou elle a vn Château a 20. milles du Mont-Gibel qui par ses frequends débordemens de feu la mise souvent a deux doits de sa ruine Totale. Cést la patrie de S.te Agathe, et a laquelle ils ont recours quand ces déluges de feu arrivent dont le plus Considerable arriva au mois de Janvier 1693. mais d'vne maniere si Extraordinaire, que cette Ville ne se remettra de longtemps de la ruine dans la quelle ce dernier tremblement de terre la mise.
Vn Brigantin vient tous les quinze jours a la Plage de Catane y charger la Neige qu'on prend au Sommet du Mont-Gibel en toutes Saisons pour l'Vsage des Habitans de Malthe.

LE MONT-GIBEL, que les Anciens ont appellé Ætna, s'est tellement rendu fameux par ses débordemens de feu, que les Histoires du Pays sont toutes remplies des Etranges Effects qu'il a causé dans son Voisinage particulierement au mois de Mars 1669. qu'il se fit vne nouvelle ouverture a la Montagne par laquelle les flames et le Bitume qui en sortirent firent vn désordre épouvantable.
Au mois de Janvier 1682. les feux recommencerent, et au mois de Juin suivant il en sortit vne si grande quantité d'eau que la campagne d'Alentour en fut Innondée.
Le Sommet de cette Montagne est toujours couvert de Neige, acause de sa hauteur dou il sort de Grosses flammes.

GRECE MODERNE, ou Partie Meridionale de la TURQUIE EN EUROPE

Divisée en Beglerbeglics, ou *Grands Gouvernements*.

Par N. de Fer.

	Latitude. degr.	minut.	Longitude degr.	minut.
Constantinople	41	00. —	50	00.
Smirne	38	13. —	49	00.
Isle de Scio	36	32. —	47	1.
Isle de Candie	34	40. —	46	40.
Cap Matapan	35	8 —	43	11.

A PARIS,
Chez l'Autheur, dans l'Isle du Palais a la Sphere Royale.
Avec Privilege du Roy 1705.

Van Loon Sculpcit

Eschelle.
15. 30. 45. 60.
Soixante Milles communs d'Italie
5. 10. 15. 20.
Vingt lieues d'une heure de Chemin

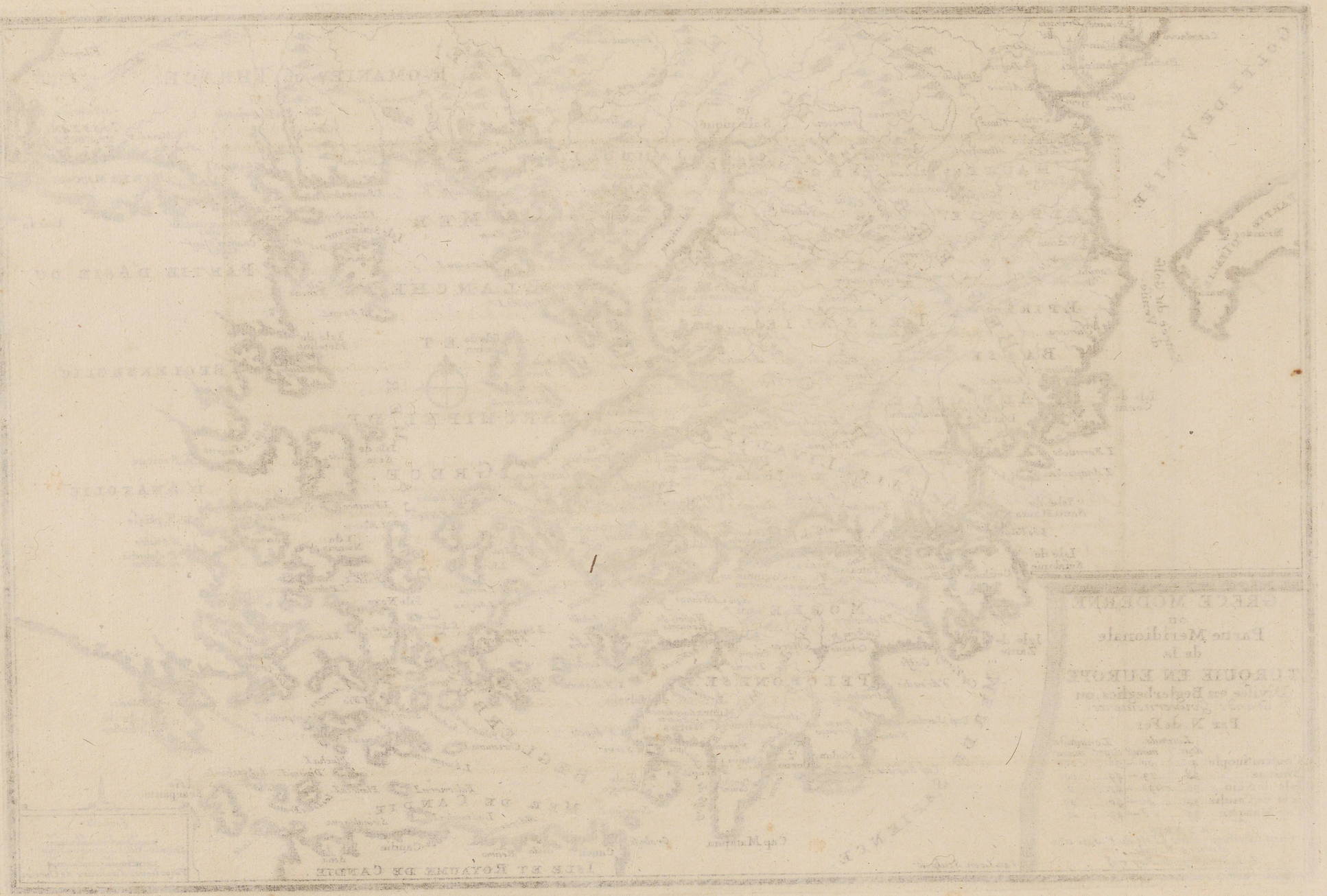

DESCRIPTION DE LA GRECE MODERNE . Par N . de Fer .

Les Turcs qui possedẽt aujourd'huy la Grece, ou pour mieux dire, qui en sont le fleau, en ont reduit les naturels dans vn etat deplorable, ils l'ont divisée en deux grands Gouvernemens, qu'ils nomment Beglerbeglics, qui ont sous eux plusieurs moindres Gouvernements qu'ils appellent Sangiacs .

Le Beglerbéglic de Terre Ferme qui est ce luy de Romelie, à sous son Gouvernement les Provinces de Iamboli, Macedoine, et Thessalie, Haute Albanie, Basse Albanie ou Epire et l'Achaie ou Livadie, Le Beglerbeglic de la Mer, est composé de toutes les Isles de l'Archipel. la Morée autre fois Peloponese, est vne presque Isle tres fertile, Conquise par les Venitiens dans ces dernieres Guerres et qui leur est restée par le traité de 1699. fait à Carlowits en Hongrie. Ses principales Villes sont Coron, Modon, Navarin Malvasia, Napoli de Romanie, Corinthe, Patrasso, Arcadie et Misitra, autre fois Sparte et Lacedemone. Les Venitiens possédent encore sur la côte occidentale de la Grece les Isles de Corfu, S.ta Maura, Cefalonie, et Zante, et quelques places en Terre ferme : Ils sont aussi maîtres dans l'Archipel des Isles de Cérigo, Teno, et de quelques autres moindres et il leur reste sur la côte Septentrionale de Candie les trois Forteresses de Spinalongua, Grabuse et Suda .

Les plus considerables villes de la Province de Iamboly sont Philippi, Ocsima, et Emboli. celles de la Macedoine, sont Salonique, Zucaria et Cogni . de la Thessalie, Larisse, Ianna, Demetriad, Zaiton, Argiro, Tricala, Coniga et Farfa ; de la Haute Albanie, Valona, Piergo, Durazzo, Croia, Alessio, Dagno, Scutari, Ocrida et Albanopoli ; de la Basse Albanie ou Epire Chimera, Butintro, Canina, Larta, Prevesa et Vontza ; de la Livadie ou Achaie, Thebes, Athenes, Lépante, Mégra, Livadia et Salona . Le Negre Pont est la plus grande Isle de l'Archipel, qui à vne ville forte et considerable de même nom elle est attachée a la Terre ferme par vne chaussée, Interrompue d'vn pont Levis, pour ouvrir le passage aux Vaisseaux et Galéres .

Les Isles les plus considerables de l'Archipel sont Ténédo, Stalimene, Sciro, Metéline, Scio, Samos, Tine, Nicaria, Naxe Iango, la fameuse Rhodes, Scarpanto, Santorini, Sipanto, Termi, Sidra, Milo, et Cérigo, quelques vns mettent de ce nombre le Royaume et Isle de Candie . Toutes ces Provinces et Isles sont naturellement tres fertiles : mais la paresse des Turcs et la Misére des Grecs fait qu'vne grande partie des Terres demeurent Incultes, Le Climat y est Temperé, et l'Air admirable : Mais la rude Servitude sous la quelle les Turcs ont reduit les Grecs, fait que la plus grande partie de ces païs sont presque deserts.


VEUE DE LA VILLE ET DU PORT DE CONSTANTINOPLE
Les 7 Tours
La Solimanie
Palais de Constantin
St. Dimitre
La Darse
Lavalidee
GALATA
Tour de Bellissaire
Pointe du Serail
Losis du Grand Iardinier
Le Serail
Les Magasins de PERA
Tophana
Fanal
Tour de Leandre
LE BOSPHORE DE THRACE
CANAL DE LA MER NOIRE
Le Serail de Scutari
CALCEDOINE
Scutari

DISCRIPTION DE CONSTANTINOPLE. Par N. de Fer.

CHRYSOCERAS. ACROPOLIS. LIGOS. BICANCE. ANTONINE. ANTHUSE. NOUVELLE ROME. CONSTANTINOPLE. VILLE ETERNELLE. et STAMBOL. est cette Ville fameuse Situeé en Europe aux extremitez de la Thrace Province de Grece a 41. degrez de Latitude Septentrionale et a 50. degrez de Longitude. Elle occupe toute cette langue de Terre qui s'avance sur l'embouchure du canal de la mer Noire appellé Bosphore de Thrace dans la mer de Marmara. et de la s'etandant de part et d'autre, forme un port le plus avantageux pour la Sureté et la commodité des Vaisseaux et le plus abondant en toutes sortes de Poissons quil y ait dans l'univers.

Cette Ville est triangulaire, assés semblabe a un harpe. son Circuit est d'environ quatre Lieües. elle est Ceinte de Murailles simples apuyeés en de-hors de Tours quarreés et rondes, ors le côté de Terre ferme ou la muraille et le fossé est double avec 7 portes et onze du Côté de la mer.

l'an 331. l'Empereur Constantin l'agrandit et enfit le Siege de l'Empire Romain. et luy donna le nom de Nouvelle Rome. Elle fut possedeé par les Chrestiens jusques a l'année 1453. que Mahomet II. s'enrendit le Maitre.

Le Chateau des 7. Tours est un batiment quarré, couvert de Plomb des plus aparants et qui sert de Prisons d'Etat, il ny avoit autrefois que 4. Tours Mahomet II. y en ajouta 3. autres.

Le Serail a une grande Lieüe de tour, situé sur la pointe du Triangle. il est composé en dedans d'apartements presques sans simetrie et de jardins mal Ordonnez, et au dehors de nombres de Kiosc ou Galeries couvertes tenant aux murailles du Serail. ces murailles sont percées afleur déau ou sont braquez quantité de Canons pour en deffendre l'entrée. Entre cette pointe du Serail et le Bourg de Scutari, qui est de l'autre Côté on voit la Tour quon nomme de Leandre. de cette tour est le plus beau point de veüe de Constantinople.

Le Temple de Ste Sophie qui est aujourd'huy la plus belle Mosquee de cette Ville, est devant la porte du Serail. cette porte n'a rien de magnifique quoy que Soit d'elle que la cour du grand Seigneur tire son nom.

Apres la mosqueé de St Sophie, les plus belles sont la Solimanie et la Valideé.

La plus considerable des places publiques est lhypodrome orneé d'une obelisque et d'une Colonne formeé par 3 serpens d'Airain. osté les grands edifices. le dedans de la Ville ne repond en rien a son aspect. Les riües estant etroites et construites en biaisant.

VEÜE DES DARDANELLES DE CONSTANTINOPLE

Constantinople

Olimpe de Bitinie

Burse

Propontide ou MER DE MARMARA

Iles de Marmara

Golfe de Nicée

Mont Ida

Gallipoli

Lampsaque

EUROPE

Dardanelles

ASIE

l'Hellespont

Chateau Neuf d'Asie

Chateau Neuf d'Europe

Scamandre R.

Ruines de Troye

Cap Sigée ou des Canonniers



DESCRIPTION DU DETROIT DES DARDANELLES DE CONSTANTINOPLE, par N. de Fer.

CE FAMEUX DÉTROIT DES DARDANELLES DE L'HELESPONT DE CONSTANTINOPLE OU DE GALLIPOLI, est au Midi de Constantinople, toute sa Longueur n'est pas de plus de 10. ou 12. lieües, sa Largeur dans son entrée est d'vne bonne lieüe et demie, et dans toute la suitte d'vne demie lieüe au plus, a gauche en entrant, on decouvre la Thrace qui fait partie de la Turquie d'Europe, et a droit la Troiadé qui fait partie de la Turquie d'Asie, a l'entrée de ce passage, on trouve le Cap Sigée ou des Janissaires, avec le Village de Giaourkioi, situé pres l'endroit ou étoit la Célébre ville de Sigée que les gens du Pays nomment Trojaki ou petite Troye, ce Cap on découvre la Troïade avec les Rivieres de Simois et Samandre qui decendent du Mont-Ida qu'on voit deux lieües au dessus. Ces deux Rivieres qui ont fait tant de bruit, ne sont guerres plus grosses que l'est a Paris celle des Gobelins, et tarissent en Eté, elles se ioignent vn peu au dessous ou étoit Troye, elles y forment vn Marais, et passent dessous vn pont de Bois dont les Pilliers sont de Pierre, et s'embouchent dans l'Helespont prés du Nouveau Château d'Asie. Ce Chateauneuf est placé sur vne Langue de Terre, c'est vn quarré flanqué de Tours de figures de grosseurs, et de distances differentes et Inegales. celles du côté de la Mer ont 40. embrasures a fleur d'eau, les Canons y sont d'vne grosseur, et d'vn Calibre Extraordinaire braquez sur des grosses pierres sans Affust. Il y a dans cette place vne asses belle Mosquée avec son Minaret, le village du Château n'est pas éloigné qui n'est considerable que par Ses huit Moulins a vent qui ont chacun huit Ailes comme tous les autres de Turquie, le Cap Sigée ou des Janissaires est proche, et c'est dans des Broussailles aux environs de ces lieux que ce trouvent les Ruines de l'Ancienne Troye.

Le Château Neuf d'Europe opposé a celuy d'Asie et d'vn peu plus d'vne lieüe de distance, tous deux bâtis par Mahomet 4. Il est de forme irreguliere et a aussi sa Mosquée d'ou lon decend par de grands degrez aux embrasures des Canons qui sont a fleur d'eau, passé ces Châteaux Neufs on est dans l'Helespont qu'on nomme quelque fois bras de S.t Georges, depuis ces chateaux neufs jusqu'aux vieux, il n'y a rien de considerable, jceux cy ne sont éloignez l'vn de l'autre que d'vne demie lieüe, et sont de figure fort irreguliere: leur Canon est a fleur deau, et sans affust il y en a 28. pieces dans celuy d'Asie et 30. dans celuy d'Europe: les boulets qui sont de pierre pesent 60. livres et portent d'Asie en Europe et d'Europe en Asie obliquement. On croit ces Châteaux bâtis sur les Ruines des Anciennes Villes de Sistos et Abidos.

Lorsqu'vn Vaisseau Marchand est proche des châteaux, il doit les Saliüer tout au moins de trois, cinq, ou Sept coups de canon, mais s'il est de guerre il doit en tirer Sept, Neuf, ou Onze coups, auquels les châteaux repondent d'vn, de trois, ou de cinq coups, puis le Vaisseau les remercie de trois, cinq, ou Sept coups, aprés quoy l'on passe son chemin, si c'est pour aller a constantinople, Mais si c'est lorsqu'on en sort, on oblige les Vaisseaux Marchands, et quelques fois ceux de guerre arester au moins trois jours pour estre visitez avant que de passer outre.

LA PERSE, LA GEORGIE ET LA TURQUIE D'ASIE.

Avec la partie Septentrionale DE L'ARABIE.

Par N. de Fer

Geographe de Sa Majeste Catoliques et de Monseigneur le Dauphin.

Avec privil. du Roy 1705.

MER NOIRE autrefois PONT-EUXIN

MER MEDITERRANÉE

MER DE LEVANT

vne grande partie des Europeens appell. cette Mer CASPIENNE.

Les Perses KULSUM, et TABARISTAN; les Moscovites GUALENSKOI-MORE Et quelques Peuples aux Environs DE SALA ET DE BAKU.

Echelle 10. 20. 30. 40. 50. Cinquante lieües d'une heure de Chem.s Chacune

PERSE

ARABIE DESERTE

Golfe de Bassora ET MER DE PERSE

Grand Desert

Grands Deserts Sablonneux ou

Les Grands Deserts de Segestan

Les Grands Deserts de Sable

Golfe d'Esterabath

Golfe de Tabaristan ou de Guilan

Mer Caspienne ou de Tabaristan

Bouches du Danube

Bouches du Volga

Gouffres ou Tournans d'eau

Presqu'Isle de la petite Tartarie Appellée par les turcs CRIMSKU. Circassie

CRIMEE

Caffa ou Kaffa aux Turcs

Abassie

Savatopoli

Aparghie

Fassio

Calatis

Coni

Scander

Tefflis

Derbent

Chiunia

Ryne Port

Ryne R.

Amastris

Hemecle

Ada

Ponto

Amgouri

Ozeman

Calippe

Chiunie

Vinchie

Trebisonde

Vona

Bourne

Liemiso

Casolmach R.

Tripoli

Amacie

Erzerum

Kars ou Corie

Tocat

Achecala

Arsingan

Arrarat Mt.

Caputh

Thene

Amus

Mus

Tetrouan

Zeiad

Malatia

Majasarequin

Ardis

Arou

Bidlis

Albach

Lac Roumi

Diarbek

Gezire

Severak

Samosat

Orfa

Radgiasar

Merdin

Karayasaras

Ninive

Nisibin

Mosul

Harbel ou Arbel

Bir

Alep

Antioche

Aintal

Araban

Racca

Arnova

Teerit

Sneirne

Schernow

Kaschan

Desert ou Plaine de Sel

Dehabad

Cheryar

Ispaham

Ruisseau d'Ispaham

Ruisseau d'Yesd

Yesd

Yerabad

Tabas

Kaiderm

Gustan

Bastan

Farag

Chabis

Mayar

Rucman

Tagiabad

Ghulpaignan

Ha-madan

Kermanschau

Aaron

Sinaite R.

Ana

Hasaba

Miasaba

Echmiarin

Eriwan

Chingar

Gangea

Berde

Bilagan

Karasbag

Triti

Tzauat

Bakuje

Bouches de l'Arasse et du Kur

Schamachie

Meliken

Gurgistan

Georgie ou Gurgistan

Les 3 Eglises

Nakisvan

Nakschuan

Asubat

Niscava

Zulfas

Tauris

Mirande

Mouse

Van

Kellat

Kour

Vastan

Salmas

Ardebil

Kescher

Kesch

Marage

Kisilrein

Eluend

Miana

Sultanie ou Soltanie

Ebher

Hamadan

Perisou

Veremi

Sava

Kom

Cherasaut

Tabas gilak

Buscheng

Memend

Fara

Talkeave

Cors

Sundaw

Arouch ag

Boost ou Bees-abath

Tach

Zarang

Lac de Zarang

Lac de Iasa ou de Segestan

Nadem

Mastih

Desert de Mastih

Nadhes

Bendov

Ruines de l'ancienne Persopolis aujourdhuy Chilminar

Bardasir

Salem

Rasée

Kobin

Candavil

Masnih

Fahrag

Tabaran ou Tuberan

Kir

Farden

Haur

Firabar

Goadel

Asiolla

Glado

Jasques

Jasques Vieux

Tibr

Kambele

Bastier R.

Imant R.

Mo R. L

Kerman ou Barmasir

Schiras

Dgiaroure

Kazarum

Passa

Dar abgerd

Jarron

Bem

Chibir

Girost

Tangidalan

Bender Abassi

Mina

Kia

Gombru

Bender Congo

Sirmu

Laracka

Kerman

Kerman de Sable

Iuberan

Macran

Pais de Gor

Buruzkor

Gazna

Candahar

Griche

Langor

Pais de Rai

Kayem

Thun

Herat

Zucan

Desert

Hasab

Kabel Hemir

Bamian

Saluga

Gourgian

Ferrior

Mine de Turquoise

Budkis

Meschet

Esterabath

Zabrain

Nisabour

Damogan

Bestan

Tarschis

Furuzcuh

Ahbe

Casbin ou Casuin

Sultanie

Zulfaguades

I. de Risches

Ken Rocher

Lar

Les Arabes courent cette Coste

Petrong

Tabas

Yarack

Karg

Karek

Bender Rischer

Bender Delem

Bender Rick

Bender Congo

Bassora

Cudeba ou Chevebeda

Dgiam Ali

Dgebebetsenan

Tschach Haffer

Bir ou puits

Caravansaras

Thaulabia

Aladi

Al-Mohadan

Feid

Tangia

Samnan

Janama

El-Catif

Anise

Negel

Adist

Guiffar Pipeder

Pinder

Lima

Isle

Chader

C. Verdestan

C. Naban

I. de Lara

I. Andarvia

I. Kers

I. Kesem

I. Bahrem

Sur les Bancs de Sable aux environs de Ses Isles se pesche les Perles

Abbaye

Chaigol

Anbord

Samarcand

Bokara

Cash

Nachsal

Amol

Ferabar

Giehan R.

Zamin

Balch

Phariab

Asturian

Ahneph

Zagathay

Ancoy

Merverud

Merverud R.

Nassa

Sarchas

Georgian

Caste commode

Grand Rabat

Deserts Sablonneux ou

Ispaham

Kelleckol

Ensil

Abascum

Ferabad

Astrabath

Oskoen

Isfrain

Meschedes

Sarui

Tabaristan

Merverud

Ferabad

Ferabad R.

Ispaham

Ruisseau d'Ispaham

Ruisseau d'Yesd

Yesd

Yerabad

Tabas

Kaiderm

Gustan

Bastan

Farag

Chabis

Mayar

Rucman

Tagiabad

Ghulpaignan

Ha-madan

Kermanschau

Aaron

Sinaite R.

Ana

Hasaba

Miasaba

Echmiarin

Eriwan

Chingar

Gangea

Berde

Bilagan

Karasbag

Triti

Tzauat

Bakuje

Bouches de l'Arasse et du Kur

Schamachie

Meliken

Georgie ou Gurgistan

Les 3 Eglises

Nakisvan

Nakschuan

Asubat

Niscava

Zulfas

Tauris

Mirande

Mouse

Van

Kellat

Kour

Vastan

Salmas

Ardebil

Kescher

Kesch

Marage

Kisilrein

Eluend

Miana

Sultanie ou Soltanie

Ebher

Hamadan

Perisou

Veremi

Sava

Kom

Cherasaut

Tabas gilak

Buscheng

Memend

Fara

Talkeave

Cors

Sundaw

Arouch ag

Boost ou Bees-abath

Tach

Zarang

Lac de Zarang

Lac de Iasa ou de Segestan

Nadem

Mastih

Desert de Mastih

Nadhes

Bendov

Ruines de l'ancienne Persopolis aujourdhuy Chilminar

Bardasir

Salem

Rasée

Kobin

Candavil

Masnih

Fahrag

Tabaran ou Tuberan

Kir

Farden

Haur

Firabar

Goadel

Asiolla

Glado

Jasques

Jasques Vieux

Tibr

Kambele

Bastier R.

Imant R.

Mo R. L

Kerman ou Barmasir

Schiras

Dgiaroure

Kazarum

Passa

Dar abgerd

Jarron

Bem

Chibir

Girost

Tangidalan

Bender Abassi

Mina

Kia

Gombru

Bender Congo

Sirmu

Laracka

Kerman

Kerman de Sable

Iuberan

Macran

Pais de Gor

Buruzkor

Gazna

Candahar

Griche

Langor

Pais de Rai

Kayem

Thun

Herat

Zucan

Desert

Hasab

Kabel Hemir

Bamian

Saluga

Gourgian

Ferrior

Mine de Turquoise

Budkis

Meschet

Esterabath

Zabrain

Nisabour

Damogan

Bestan

Tarschis

Furuzcuh

Ahbe

Casbin ou Casuin

Sultanie

Zulfaguades

I. de Risches

Ken Rocher

Lar

Les Arabes courent cette Coste

Petrong

Tabas

Yarack

Karg

Karek

Bender Rischer

Bender Delem

Bender Rick

Bender Congo

Bassora

Cudeba ou Chevebeda

Dgiam Ali

Dgebebetsenan

Tschach Haffer

Bir ou puits

Caravansaras

Thaulabia

Aladi

Al-Mohadan

Feid

Tangia

Samnan

Janama

El-Catif

Anise

Negel

Adist

Guiffar Pipeder

Pinder

Lima

Isle

Chader

C. Verdestan

C. Naban

I. de Lara

I. Andarvia

I. Kers

I. Kesem

I. Bahrem

Sur les Bancs de Sable aux environs de Ses Isles se pesche les Perles

Abbaye

Chaigol

Anbord

Samarcand

Bokara

Cash

Nachsal

Amol

Ferabar

Giehan R.

Zamin

Balch

Phariab

Asturian

Ahneph

Zagathay

Ancoy

Merverud

Merverud R.

Nassa

Sarchas

Georgian

Caste commode

Grand Rabat

Deserts Sablonneux ou

Ispaham

Kelleckol

Ensil

Abascum

Ferabad

Astrabath

Oskoen

Isfrain

Meschedes

Sarui

Tabaristan

Merverud

Ferabad

Ferabad R.

Bouches du Danube

Turquie d'Europe

Varna

Constantinople

Bosphore de Thrace et Detroit de Constantinople

Scutari

Calcedoine

Mer de Marmora

Nicomedie

Nicée

Chioucade

Les Dardanelles

Ruines de Troye

Burse

Marais de Busarande

Calumi

Ischilorma

Koboquet ou Gensui R.

Tiagna

Kaysaria

Siva

Amasie

Ruines de Pergame

Landemur

Eugie

Serbat

Ruines de Philadelphie

Ruines de Sardes

Laodicea

Smirne

Ephese

Aphiom

Cegny

Marais Salins de Dansia

Palatsha

Melaro

Halicanasse

Rhodes

Ruines du Chaû-Roux

I. de Rhodes

I. de Candie

Famagousta

Nicosie

Isle de Chipre ou Cypre

Satalie

Antiocheta

Sessin

Magria Patera

Golfe de Satalie

Alexandrette

Carmanie

Terassonte

Turquie

Asie

Mer Noire

Pont-Euxin

Mingrelie

Circassie

Caket

Les peuples sont libres

Coloris

Soenscha

Terki

Kumandre

Andre

Kumuk

Kuban R.

Kuban

Tumen R.

Ryne R.

Meliken ou Gurgistan

Chingar

Gangea

Eschmiarin

Eriwan

Les 3 Eglises

Berde

Bilagan

Karasbag

Triti

Tzauat

Bakuje

Bouches de l'Arasse et du Kur

Schamachie

Derbent

Kur R.

Araxe R.

Kara R.



DESCRIPTION DE LA TURQUIE EN ASIE, DE LA PERSE, ET DE L'ARABIE, par N. de Fer.

LA TURQUIE EN ASIE, est bornée au Septentrion, par la Mer Noire, A l'orient, par la Perse, au Midy par l'Arabie et a l'Occident par la Mer Mediterranée, On divise ordinairement cette partie en ANATOLIE, AMASIE, CARAMANIE, TERRE SAINTE, SYRIE, DIARBECK, CARDISTAN, TURCOMANIE, ALADULIE et partie de la GEORGIE. Toutes ces Provinces autrefois les delices de l'Asie sont aujourd'huy desertes, et sous la Domination des Turcs qui les divisent en Bleglerbeglier ou grands Gouvernemens. Les fameuses Rivieres d'Eufrate, et du Tigre y ont leurs Sources et leurs cours. Les Arabes courent la campagne et y détroussent souvent les caravanes sans lesquelles on ne peut voyager dans ces quartiers sans beaucoup de risque.

LA PERSE, est bornée au Septentrion par la Mer Caspienne, a l'Orient par le Mogol, au Midy par la Mer de Perse qui fait partie de l'ocean Indien, et a l'occident par la Turquie d'Asie, on divise cet Etat ou Empire en plusieurs Provinces ou Gouvernemens comme on le peut voir dans la Carte. Ce Pays est Riche et fertile, les habitans honneste et civils, ils aiment la guerre, les Arts et le commerce. Sont tous Mahometans de la Secte d'Ali, et ennemis des Turcs qui sont de la Secte d'Omar, le premier gendre et le Second beaupere de Mahomet. Ils ont quantité de Soye que les Artisans savent parfaitement bien employer.

Quoy qu'ils ayent quelques places sur l'Ocean et sur la Mer Caspienne, Leur Navigation n'est pas seure, leurs Vaisseaux étants mal construits, et leurs Sience Maritime trop bornée. La Ville capitale de cet Etat est Ispaham au faubourg de la quelle Scah-Abbas permit aux Armeniens de Bâtir vne Ville qui porte le nom de Zulfa en memoire de celle que ce même Prince conquit et detruisit.

Les autres Villes considerables de la Perse sont Tauris, Ardevil, Ferhabad et Schiras au Voisinage de cette derniere place se trouvent les Antiquitez de l'ancienne Persepolis appellée aujourdhuy Chilminar.

L'ARABIE, est vne presqu'Isle bornée au Septentrion par la Turquie d'Asie, a l'Orient par le Golfe de Bassara, au Midy par l'Ocean Indien et a l'occident par la Mer Rouge. On la divise ordinairement en Pierreuse Deserte, et Heureuse. Nous avons donné cette derniere dans la partie Orientale de l'Afrique c'est pourquoy on ne trouvera icy que la Pierreuse et la Deserte.

L'Arabie Deserte ert celle qui a la Sirie, et le Diarbeck au Septentrion, a l'orient le Golfe de Bassora et partie du Diarbeck, au Midy l'Arabie Heureuse, et a loccident l'Arabie Pierreuse. Ses Sables, et ses Deserts, luy ont fait donner ce nom

L'Arabie Pierreuse a la Terre Sainte au Septentrion, l'Arabie Deserte a l'orient, l'Arabie Heureuse au Midy l'Egipte et la Mer Rouge a l'occident. Elle est la plus petite des trois. Les Montagnes Pierreuses qui se trouvent dans cette Province luy ont fait donner cette qualité. Les fameux Monts Oreb, et Sinaï sont du nombre.

Tous ces peuples sont Mahometans et ont êté les premiers qui ont receu l'Alcoran, l'Eau est fort rare par toutes ces contrées et les Sables, les Pierres et les Deserts frequents.

Tous les Arabes sont Spirituels, et vne tres grande partie voleurs de profession, particulierement ceux qui habitent a la campagne Sous des Tentes, car ceux qui demeurent sur la côte Orientale de l'Arabie Heureuse et dans les Villes s'adonnent aux Sciences, et au commerce. L'Isle de Baharem est dans le Golfe de Bassora, elle ast aux Persans C'est l'endroit ou il se fait la plus belle peche de Perles de toute l'Asie, dans les mois de Juin, Juillet et Aoust.

Les Arabes sont gueux, mal vêtus, leurs terres ne sont pas des plus fertiles mais leur paresse fait qu'elles ne leur rapportent pas le necessaire. Qu'vn Arabe soit nud, et qu'il meure de faim la plus grande partie du temps, il se tiendra encore aſsé heureux s'il est libre, et qu'il ne fasse rien qu'aller a la picorée. Ceux qui campent par familles sont sous des Tentes de Poil de Chevres, et ont chacun leur Chef qu'ils nomment Cheque. Ils vivent du Lait de leur Bêtail, ils sont adroits a Cheval, leurs chevaux sont petits, maigres et laids, mais tres bons, et presque infatigables.

LE MEIDAN ou LA PLACE D'ISPAHAM en Perse

Palais du Roy et Porte d'Alï

Galerie des Joüeurs d'Instrumens

Canal

Pape-Gay.

Passe du Mail

Belle Mosquée

Midy Nord.

A. Coquart sculp



DESCRIPTION DU MEIDAN ou DE LA PLACE D'ISPAHAM. par N. de Fer.

La plus belle Place, non seulement de la Perse mais de toute l'Asie est celle du MEIDAN ou le Marché d'Ispaham, Ville Capitalle de Perse. Elle est longue d'environ 700. pas communs et n'en a que 300. de large. Les Maisons qui forment le quarré de cette Place, sont toutes faites en Portiques, sous les quels sont les Boutiques des plus Riches Marchands d'Ispaham, — au dessus desquelles il y a encore vn second rang d'Arcades enfoncées qui servent de Galeries — et de Passage aux Chambres de quelques Kervanseras qui en sont proches, et comme ces Maisons — ont vne êgale hauteur, elles font vn effet tres agreable : tout au tour de cette Place a quelques pas des Bâtimens, il y a vn beau Canal d'eau Vive que le grand Schah-Abbas premier a fait faire, et pour vn plus grand embellissement il y fit planter tout du long, d'espace en espace des Arbres qui donnent bien de l'agrement a cette Place ; au bout de la quelle et du côté du Nord, les curieux — y ont remarqué vne Cloche ou a l'entour est ecrit Ave Maria gratia plena. elle vient d'Ormus ainsi que les Canons qui sont devant le Palais du Roy ors quelques pieces que la compagnie françoise a fait present a Sa Majesté Persienne.

Du même côté ou est cette cloche, les joüeurs d'Instrumens font leur Musique a Soleil couchant a — deux heures aprés minuit et a Midy, et les festes jour et nuit ils ne discontinuent pas. Ils se placent sur des Balcons et se servent de Trompettes ordinaires, de Timbales, de Haubois et de Trompettes que — nous nommons d'Angleterre dont l'Origine vient plustost de Perse. Vn peu plus loing et du côte d'Occident est la porte d'Aly, nommée A la Capi, qui est vne grande Porte toute simple, au dessus de la quelle il y a vn beau Divan, dont la couverture n'est Soutenue que de Pilliers de Bois ; entrant par cette — porte l'on va par vne grande Allée a vne autre grande Porte qui a pour Seüil vn Pas de Pierre tout rond qu'on appelle proprement la Porte d'Aly. Tous Criminels qui peuvent se sauver dans vne — Cour qui est au dela, aussi bien que dans les Ecuries ou dans la Cuisine du Roy est vn Azile invio = lable, personne n'ose mettre le Pied sur cette pierre au contraire plusieurs la baisent par dévotion. Cette Place sert de promenade, de Ieu de Mail a Cheval et de Manége a la Noblesse. Le Mast — qui est planté au Milieu au haut du quel est vne pomme dorée est ou les cavaliers s'exercent a tirer la fléche en courrant a toute bride, et ne tirent qu'aprés être passez, ce qu'ils font en se renver = sant entierrement sur la croupe du cheval.

LES VRAYS INDES dits GRANDS INDES OU INDES ORIENTALES

Par N. de Fer.
Geographe de Sa Majesté Catholiques et de Monseigneur le Dauphin.


PARTIE DES ESTATS DE PERSE
Candahar
Arcouchage
Kachemire
Cabul
Caboul Cou R.
Indus R.
Baour R.
Attok R.
Indus R.
Ravy R.
Naugracut
LAHOR
Multan
Bengab
Buckar
Suckar
Indus ou Sinde R.
Candahil
Baurce
Sandur
Tata Backar
Loure
Tata
Jenagara
Radimpore
Gurchito
Narvar
Bouches de l'Inde
GOLFE DE L'INDE
Bergara ou Bargant
Chitor
Amedabath
Cambaye
SURATE
Goga
Mangalor
Dui
Bursia
Damam
Navapour
Brampour
Daulet Abad
GOLFE DE CAMBAYE
Basseima
Bombay
Choul
Aurang Abad
ROYAUME DE DECAN
Dabul
Caripatan
Royabullal
Cinta Rajapor
Nunguates
Chapara
GOA
Salcete I.
Angudena I.
Batacalca
Barguenor
Mangalor
Cananor
I. de Mamale
I. du Pracel
I. Patipene
Tanor
Cochim
I. Cubello
Meligue I.
Colcolangou
Calicoulan
Coulan ou Coylam
I. Cando
Cap Comorin
Marcanapor
Tilla dou
Milladoüe
Padypolo
Malos
Madou
Ari-atollon
Detroit de Manar
Columbo
Porto Gallo
P. de Gale
Candea
Magombo
ISLE DE CEILAN
Tanadare
Battacalon ou Batticalo
Fringemale
Ramanancor
Jafanapatan
Pontichery
Trincumbar
Negapatan
Madraspatan
Meliapur ou St Thomé
Ports Pagodes
Condevir
Cortecore
Caletore
Pullicate
Gandicot
Tringulipati
Calicut
Gingi
Tanor
Madure
Visapour
Raolgonde Mine de Diamans
Masulipatan
Petepolle
Kaitengapatam
Golconde
Hider Abad
Golconde
Aurang Abad
Daulet Abad
Navapour
Bursia
Brampour
Chitor
Chembel
Mando
Taxapour
Ougueqli
Guenga R.
Orixa
ROYE D'ORIXA
Cap ou Pointe des Palmes
Bouches du Gange
Rodas
Rajamahol
Patana ou Patna
Gory
Gualeor
Gadack
Asmere
Menepour
Radiovas ou Elebas
Binares
Gange
Tenda
Paca
Gange R.
Jemna R.
Gor
Rajapore
Nesli
Tennac
Necbat
Cosmin R.
Asso
Cayperuno
Chatigan ou Pengala
Netimgam
Chatigan R.
Ava R.
Pegu R.
Ava
D'AVA
Arracan
Prom
Mero
Lanquemaille
Marmelo
Cosmi
Chedube I.
Dogon
Pegu
Omeguera
Martaban
Marmela
Macarea
Siam
Banko
Louvo R.
Ciudad de los Reyos
I. de Cocos
I. d'Andemen
I. de la Rico
I. des Palmes
I. Sombrera
I. de Nicobar
Canal de St Georges
Pulo Vay
Pedir
Dara ou Daya
Achem
Pacen
ISLE DE SUMATRA
Malacca
Moro
Pointe de Tavay
Isles de Mergui
Tuling a
Mergui
Sancroy
Cornom
Patanor
Lornant
Tiger
Trigor
Juncalon
Pulo Buton
Pulo Pera
Pulo Papier
Cosyn
Bajar
Patanay
Queda
Perack
Solongor
Pahan
Pulo Timon
Pulo Candor
Pulo Ubi
Pulo Vay
Pulo Cecir
Isles des Crabes
Nordervick
Balbawon
Champa
Lauwe ou Cambova
Liam
Tonompinh
Golfe de Siam
DE SIAM
ROYAUME DE COCHIN CHINE
Cacian
Caol
Pamam
Chaton
Pagon
Pulo Ridang
Trigon
Pulo Capar
Pulo Timon
Pahan
C. de Sinsapura
Mer des Indes
LE GRAND TIBET
Source du Gange
Chaparangue
Kanda
Pitan
Serenegar
Rivière de Tokokay Selon quelques uns
ROYAUME DE BARANTOLA
Ustang
Lassa
Paché Limbou
Couli
Gueriguon
Chamdara
Lac Coconor
Chunay
Tim
Kia
ESTATS DU GRAND MOGOL
Agra ou Eker Abad
Maturas
Delli
Jean Abad ou
Sambet
Gor
Gange R.
Jemna R.
Gange
Ganges R.
Indus ou Sinde R.
Tata Backar
Sandur
Chalinar
Bando
Baurce
Candahil
Arabo
Means e Almansur
Bouches de l'Inde
Negar Parck
Asmere
Gadack
Jenagara
Radimpore
Gualeor
Narvar
Gory
Patana ou Patna
Rodas
Rajamahol
Tenda
Paca
Chembel
Chitor
Amedabath
Cambaye
Mangalor
Dui
Bursia
Damam
Navapour
Daulet Abad
Aurang Abad
Choul
Bombay
Basseima
Golconde
Hider Abad
Raolgonde Mine de Diamans
Masulipatan
Petepolle
Kaitengapatam
Golconde
Visapour
Royabullal
Cinta Rajapor
Nunguates
Chaparangue
Source du Gange
Kachemire
Naugracut
LAHOR
Multan
Bengab
Buckar
Suckar
Baurce
Chalinar
Bando
Sandur
Tata Backar
Loure
Tata
Jenagara
Radimpore
Gurchito
Narvar
Bouches de l'Inde
Bergara ou Bargant
Chitor
Chembel



DESCRIPTION DES INDES, par N. de Fer.

Les Europeens, ont donné le nom d'Indes aux etats Situés aux environs du fleuve Inde; et aujourd'huy — on entend par ce nom, tout ce qui est enfermé par la Tartarie, le grand Thibet et par le Royaume de Barantola au Septentrion, par la Chine a l'orient, au Midy, par la Mer des Indes; et a l'occident par la Perse. On divise ordinairement l'Inde en trois principales parties, dont la premiere comprend tout ce qui est en Terre ferme, sous le nom de Mogol: en presqu'Isle occidentale: et en presqu'Isle orientale.

Le Mogol est composé d'vn grand nombre de petits Royaumes ou Provinces, dont les acquisitions qu'en a fait l'Empereur, font que cet Empire est vn des plus considerables de l'Asie. Cet Etat est riche, fertile, et fort peuplé. Il n'est pas extraordinaire dy voir des Armées composées de cent mille Chevaux, et deux cents milles hommes de pied; les vns et les autres assés bons Soldats. Il y a vn grand nombre d'Elephans dans le Pays. La Religion est celle des Gentils ou Payenne, melée de Iudaisme et de Mahometisme. Les principales Villes sont Agra, Delli, Lahor, Surate, Cambaye et Diu.

La Presqu'Isle Occidentale est composée des Royaumes de Visapour ou Decan conquise de nos jours par le Mogol, Golconde Tributaire du Mogol, et de Bisnagar. Toute la côte de Malabar, et celle de Coromandel et vne quantite d'autres petits Pays, Royaumes ou Etats, dont vne grande partie est Tributaire de l'Empereur du Mogol, font la partie la plus Meridionale de cette presqu'Isle, dont les peuples sont Payens, et bons Soldats. Les Etrangers qui habitent Sur la côte sont Chrestiens, Iuifs ou Mahometans. Ce Pays est riche, et fertile, et d'vn grand commerce. Il y a des Mines de Diamants dans le Royaume de Golconde aux lieux appellés Coulour, et Raolconda. Dans la premiere il s'y trouve les plus gros Diamans de l'Asie; et dans — l'autre, les plus Nets.

Goa la plus fameuse Ville des Indes est aux Portuguais et sur la cote occidentale de cette presqu'Isle.

La presqu'Isle Orientale, contient les Royaumes d'Ava, de Siam, de la Cochinchine et de Tunquin &c. Ava, Siam, Sinoe et Tunquin, sont les capitales de ces Etats. Les Roys d'Ava et de Siam ont beaucoup d'autres Roys Tributaires. Mallacca Ville considerable que les Hollandois ont pris aux Portuguais est Située dans la partie la plus Meridionale de cette presqu'Isle opposée a la côte appellée Mallaye. Les Peuples sont Idolâtres, croyant a la Metempsicose, melez d'vn peu de Chrestiens et de Iuifs, et de beaucoup de — Mahometans. Tous ces Roys sont riches, mais leurs peuples sont malheureux. Il faut remarquer que les Rivieres de ces pays se debordent comme le Nil, et par la rendent le pays fertile.


LA PARTIE ORIENTALE
DE L'ASIE
ou Se trouvent
LE GRAND EMPIRE
DES TARTARES CHINOIS
et Celuy
DU IAPON.
Par N. de Fer
Echelle
20. 40. 60. 80. 100.
Cent lieües d'une heure de Chem.s Chacune
A Paris
Chez l'Auteur dans l'Isle du Palais a la
Sphere Royale avec priv.s du Roy. 1705.
LE GRAND EMPIRE DES TARTARES CHINOIS
TARTARES LIBRES OU INDEPENDANS
TARTARES OCCIDENTAUX
TARTARES ORIENTAUX
LE GRAND TIBET
ROY.e DE BARANTOLA
PARTIE DES ESTATS DU GRAND MOGOL
ROYAUME D'AVA
PRES QU'I.e ET ROYAUM DE COREE
PROV. DE LEAOTUM
Pekim
Nankin
Macao
Isle Formosa ou Bel-Isle
Iedo Residence ordinaire de l'Empereur
MEACO Capitale de l'Empire
NIPHON
Cette Terre que les Europeens croyent être un Isle appellée NIPHON, fait la plus grande partie de l'Empire du IAPON.
MER peu ou point connüe, des Europeens les Tartares l'appelle Orientale
Dans ces Campagnes resident grands nombres de Princes Tartares, Calmuck et Mogols
Mer Noir
Cette Mer ny Cette Riviere ne Sont pas connues
Source du Gange Selon quelques uns
C. Inselin Sculpsit



DESCRIPTION DE L'EMPIRE DES TARTARES CHINOIS, par N. de Fer.

En 1644. les Tartares Orientaux qui occupoient deja la Province de Leo-tum, franchirent la grande Muraille, envahirent la Chine, et augmenterent leur Empire de la plus belle, et de la meilleure partie, En effet la Chine est le plus beau, le plus riche, le plus fertile, et le plus grand Royaume ou Empire de l'Asie, comme il en est la partie la plus orientale dans la Terre ferme. Cet Empire etoit divisé sous les Empereurs chinois en 15. Provinces sans y comprendre celle de Leo-tum la Patrie des Tartares qui domine aujourduy la chine.

Les 6. Provinces vers le septentrion qu'on connoissoit sous le nom de CATAY, étoient Pekim, Namkim, Xansy, Xantum, Honam, et Xensy. les 9. vers le Midy étoient connues sous le nom de MANGY, et portoient le nom de Chekiam, Kiansi, Hiquam, Suchuen, Fokien, Quantum, Quamsi, Yunnan, et Queicheu. Aujourd'hui les Tartares divisent tout ce grand Empire en 48. Gouvernemens. On faisoit monter au commencement de ce Siecle les peuples de ces Provinces a plus de quarante Millions d'hommes qui payoient le Tribut, sans y comprendre les Soldats, les jeunes gens au dessous de 20. ans, les Officiers, les gens de Lettres, les Parens du Roi, les Ennuques &c. les dernieres Relations reduisent le nombre des familles a 1502872. en retranchant ceux qui ne sont pas compris cy dessus ou qu'en ne contant que ceux qui cultivent les Terres ou ceux qui payent Tribut a l'Empereur, et disent que dans cet Empire il y a 59788364. hommes ou Males. Le nombre des Rivieres y est si grand et elles y sont si belles, que dans la plus grande partie il y a des villes flotantes et tres considerables construites sur des Batteaux, dont la quantité est si prodigieuse, qu'on croit qu'il y en a plus dans la Chine Seule, que dans le reste du Monde.

Hors l'Amande et l'Olive, ce Pays a toutes les graines et fruits que nous voyons en Europe; Mais ils ont beaucoup des vns et des autres que nous ne connoissons pas.

Ils ont l'Invention de l'Imprimerie, de l'Artillerie, du Papier, des Postes, et des Manufactures de Soyes avant nous. Il faut opposer a cela leur Peinture et leur Sculture tres grossiere et sans dessein, leur Navigation mauvaise, leurs Vaisseaux foibles, leur Astronomie fabuleuse, leurs Bâtimens sans ordre, leur Musique ridicule et par dessus tout cela, ils sont Idolatres et mauvais Soldats. La fameuse Muraille inutillement Bâtie a 373 lieües communes de france, Elle passe par de vastes campagnes, et par dessus des Montagnes, il y a des endroits ou du pied de la Montagne ou cette muraille est construite au chaperon il y a 1077. pieds Geometriques, et en d'autres plus ou moins la muraille seule du Rez de chaussée au chaperon a 30. ché mesure Chinoise qui sont 30 coudées et 15. d'epaisseur.

La Tartarie est vn grand pays peu connu qui occupe toute la partie septentrionale de l'Asie. Les Moscovites se sont rendus les Maîtres de la partie la plus pres de l'Europe. Divers Princes sous diferents noms habitent ce grand Etat. Les Tartares Orientaux qui ont envahy la Chine, ont obligé les Tartares Occidentaux qui sont sous leur Domination, a quiter leurs Pays pour venir habiter des Provinces plus occidentales a leur egard, apprehendant le remuement.

Les Occidentaux ont vn peu plus de Religion que les Orientaux; les vns et les autres n'ont que celle de celuy qui les Domine. Ils vivent du Lait, et de la chair de leurs Animaux, et boivent d'vn Vin qu'ils font assés Semblabe a nôtre Eau de Vie dont ils s'enyvrent souvent, et passent leur vie a Boire, Manger et Dormir comme les Bestes qu'ils conduisent, Campans sous des Tentes, et changeans de demeures comme les Arabes.

L'Empire du Iapon est composé de grandes, et de petites Isles situées dans la Mer du Sud a l'orient de la Chine, dont les plus considerables sont celles de Niphon, Ximo et Chinkoch. Meaco est la ville Capitale; Iedo la residence des Empereurs. Les Iaponois sont fiers, farouches, Mefians et bons Soldats; ils ne laissent aborder aucuns navires étrangers dans leurs Ports. Depuis quelques années les Seuls Hollandois ont ce privilege; mais a de tres dures conditions. Ils Interrogent d'abord l'Equipage qu'ils font décendre a terre, font enlever tout ce qu'il y a dans le Vaisseau jusqu'aux Voiles, et munitions: puis quand il leur plaist ils rechargent le même Bâtiment de telles Marchandises qu'ils veulent, en echangent de celles qu'on leur a apportées, et remettent le Navire en état d'achever son voyage, le tout avec assés de bone foy



LES ISLES PHILIPPINES et celles DES LARRONS ou de MARIANES, LES ISLES MOLUQUES et de LA SONDE, avec LA PRESQUISLE DE L'INDE DE LA LE GANGE ou ORIENTALE

Par N. de Fer, Geogr.e de Mons.r LE DAUPHIN

Echelle
20. 40. 60. 80. 100.
Cent lieues dune heure chacune

Batavia, est entre le 6. et 7. degr.s de Latit.e Meridionale et a 124 degr.s de Longit.e
Achem, a 4. degr.s 50. minr.s de Latitude Septent.le et a 112. degr.s 50. minr.s de Longitude.
Camboya, a 12. degr.s 30. minr.s de Latit.e Sept.le et a 122. degr.s 30. minr.s de Longitude.
Siam, a 14. degr.s 45. minutes de Latit.e Sept.le et a 118. degr.s 10. minr.s de Longit.e
Borneo, a 6. degr.s ou environs de Latit.e Sept.le et a 129. degr.s 10. minr.s de Longit.e
Macaçar, a 4. degr.s ou envir.s de Lat.e Merid.le et a 137. degr.s 10. minr.s de Longit.e
Manilla, a 14. degr.s 46. minr.s de Latit.e Sept.le et a 137. degr.s 30. minr.s de Longit.e

A Paris
Chez l'Auteur dans l'Isle du Palais
Sur le Quay de l'Orloge avec prv.e du Roy
170[illegible].

C. Inselin Sculpsit



DESCRIPTION DES ISLES PHILIPPINES MOLUQUES ET DE LA SONDE. *Par N. de Fer.*

CES ISLES sont les plus considerables de l'Asie situées au Sud-Est de cette partie du Monde. Leur nombre passe 2000. dont quelques unes sont si grandes qu'il n'y a que le Japon seul en qualité d'Isle qui les Surpasse. Elles Setandent de puis le 10. degres de Latitude Meridionale jusque au 20. Sep. Et de puis 110. degrés de Longitude jusque a 150.

LES PHILIPPINES, Sont les plus Septentrionales et peu eloignées de la Chine, Elles furent decouvertes par Magellan l'an 1520. et conquises sur les Chinois par Lopes de Legaspi l'an 1564. pour Philippe II. Roy d'Espagne, d'ou elles prirent le nom de Philippines. Les Orientaux les nomment Luçon du nom de sa plus grande Isle et les Portugais Manille ou Manilha du nom de sa plus considerable ville, Siege d'vn Archeveque et ou le Gouverneur et le conseil font leur residence, Les principales Isles apres Luçon sont Mindora, Paragou, Mindano, Tandaye, ou la Philippine, Panon, Cebes ou l'Ospintandos Mataban, Abujo, Dos Negros, et de S.t Jean. Toutes les autres sont peu considerables ou peu connues. et la plus grande partie reconnoissent le Roy d'Espagne.

LES ISLES MOLUQUES, tirent leurs noms de cinq petites Isles qui en font partie, Tarnate est la principale: les quatre autre sont Tidor, Machian, Motir, et Bachian, ou Baxiami Situées a la coste Occidentale de Gilolo: ces 5. Isles sont possedées aujourd'huy par les hollandois, qui en tirent vn si grand nombre d'Epiceries, que ce la fait la plus grande partie des Richesses que ces peuples enlevent des Indes. les autres Isles sont Gilolo ou Batochina, celebes ou Macassar, Banda, Ceram, Flores, Timor, Tenu Bouro, et Amboyne d'ou vient le Clou le Girofle. Ces Isles furent decouvertes par Magellan pour les Espagnols, qui en furent chassez par les Portugais. les insulaires chasserent ceux cy assistez des Hollandois. qui s'en sont rendus en parties les Maitres.

LES ISLES DE LA SONDE, prennent leur nom de ce fameux detroit qui est entre l'Isle de Iava et de Sumatra, et ce detroit a receu ce nom de la Sonde du Port de Bantam qui y est situé appellé port de la Sonde. Trois de ces Isles sont fort considerables savoir Borneo, Iava, et Sumatra; les autres sont petites et peu de chose. La plus grande de ces trois Isles est celle de Borneo qui a vne ville de meme nom batie comme Venise. Iava est la plus Meridionale, et ou est situé la ville de Bantam, autre fois vne des plus florissantes de l'Asie, mais dont le commerce est ruiné de puis que les Hollandois ont construit Batavia a 20. lieues a l'Est sur la meme coste et sur les ruines de Iacatra, au jourd'huy le centre du commerce des Indes et le Siege du President de la compagnie Hollandoise aux Indes Orientales. Sumatra est vne grande Isle qui regne a l'Occident de la presque Isle orientale de l'Inde et qui n'en est separée que par vn canal de 12. ou 15. lieues en des endroits plus ou moins qu'on nomme Detroit de Malacca.

La chaleur qui doit etre grande dans ces Isles y est temperée par la longeur des nuits et par les vents.

Elles sont tres fertilles en froment, Orge, Riz, Millet, Vin de Raisin et de Palmier, en Poivre, Gingembre, Canelle, Safran, Sucre, Miel et Cire. Les fruits et les Bestiaux, Vollailles, Gibier, et Poisson, y sont en abondance. Mais elles sont toutes sujettes aux tremblemens de Terre.

Il si trouve quelques mines D'or et de Fer.

Les habitans de toutes ces Isles qui n'ont point este couvertis sont encor tous Idolatres et les Etrangers qui y demeurent sont chrestiens ou Mahometans et quelques peu de Iuifs. ceux qui sont sur les costes sont fort traitables, au contraire de ceux qui sont dans les Terres qui sont farouches et Bruttaux.


PLAN DE PONDICHERY
a la côte de Coromandel
Occupé par la Compagnie Royale
des Indes Orientales.
Mis au jour
Par N. de Fer.
Cette Ville qui est Située en Asie sur la Côte Orientale de la presque Isle Occidentale des Indes dans le Golfe du Gange (A 11. degrez 34. minutes de Latitude Septentrionale et a 98 degrez 30 minutes de Longitude) Est possedée par les françois.
Renvoy
A. Le fort de Pondichery,
B. Fort S.t Laurent,
C. Petite Batterie,
D. Porte de Goudeloure,
E. Maison des Iesuites,
F. Corps de Garde de la Bute de Sable,
G. Grand Basar,
H. Le Bureau des Droits,
I. La Balance,
K. Iardin des Missionaires,
L. Fontaine des Gentils,
M. Iardin des Capucins,
N. Iardin des Bramans,
O. Endroit ou on bat les Toiles,
P. Iardin de la Compagnie,
Q. Petit Besar,
P. Plusieurs Etangs,
S. Eglise des Malbares,
T. Iardin de M.r de Guity,
V. La Blancherie,
X. Rue des Tisserans,
Y. Iardins d'Amnée, qui est vne espece de Poix à faire de l'huile.
A PARIS
Chez le S.r de Fer dans l'Isle du Palais a la Sphére Royale avec privilége du Roy 1705.
Echelle
de 500. Toises à 2853. Toises la Lieüe et à 20 Lieües au Degré.
20. 50. 100. 200. 300. 400. 500 Toises
Riviere de Pondichery
Pagode de Charon et gardée par Fortifiée d'vn Mur des Pions
Chemin de Valdour
Village des Sapateres ou Cordonniers
Fontaine du Pere Tachard
Fort sans peur
Redoute et Porte de Valdour
Redoute de Nardou
Chemin de Madras
Redoute et Porte de Madras
Cases de Pecheurs
Fort S.t Loüis
Rue des François
Chemin de Vilenoüe
Grand Iardin de la Compagnie
Pagode
Chemin de Goudeloure
Marais
Iardin de M.r Germain
8. Brasses d'eau
12. Brasses d'eau
Cases de Pecheurs
GOLFE DV GANGE
OCEAN ou MER DES INDES.
A. Coquart. sculp.

OCEAN ou MER DES INDES

LA TERRE SAINTE
Tirée des Memoires de M. de la Ruë,

Par N. de Fer

Geographe de Sa Majesté Catholiq. et de Monseigneur le Dauphin.

Avec privil. du Roy 1705.

Tabula Mansionum ad Caput 33. numer.

LE PASSAGE DU PEUPLE SAINT par les Deserts de l'Arabie.

Nord

Scala Meridianorum Meridiani unius minuta 30.

Echelles

5. 10. 25. 30. de trente petites lieues au degré 10. 20. 30.

Scala graduum æquinoct. minuta 30. leuca decem.

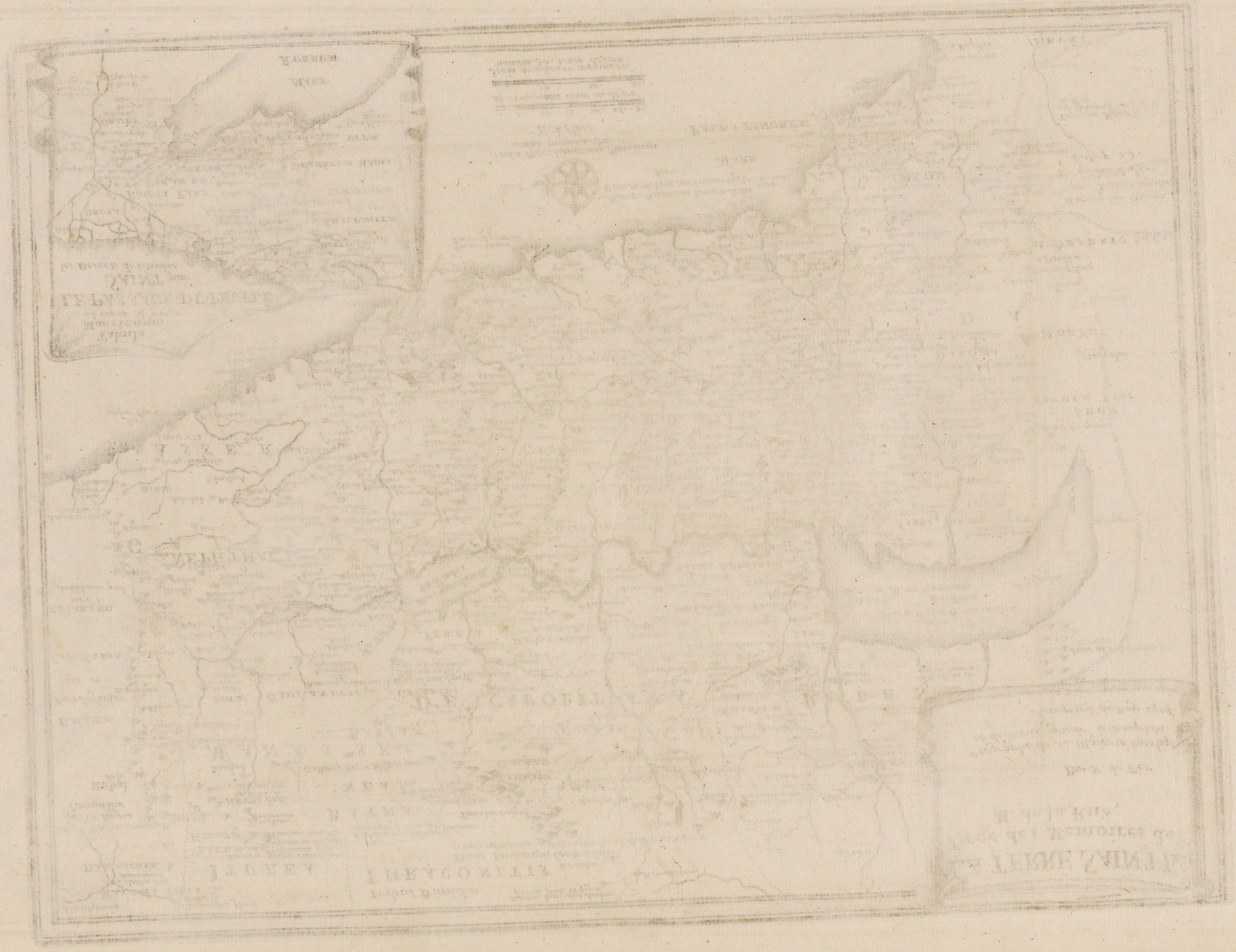

DESCRIPTION DE LA TERRE SAINTE. par N. de Fer.

Cette Illustre Terre peut estre considerée sous trois faces differentes: d'Infidelle, de fidelle et de Crêtienne; et en Terre de Chanaan, de terre promise et de terre Sainte. Comme Terre de Chanaan elle fut partagée en onze peuples Sortis des onze fils d'jceluy. Genes. ch. 10. Le Second partage fut en Terre Orientale et Occidentale entre Abraham, et Loth Genes. ch. 13. l'vn demeurant a Hebron, et l'autre a Sodome, y compriſes les Terres qu'occupoient Ismael d'vne part, et Moab et Ammon de l'autre. Le troiſieme partage fut entre Iacob, et Esaü l'vn gardant sa part et portion paternelle, et — Esaü se retirant au Midy entre le Mont Seir et celuy d'hor, d'ou ayant chaſsé les Horreans il donna le nom a l'Idumée.

Sous le Peuple fidelle la Terre promiſe, et conquiſe sur les Chananeans, fut diviſée en douze portions selon le sort et la quantité ordonnée a chaqu'vne des Tribus, ce que la Carte démontre, Iosué. Ch. 12. et ſuivans. Le Gouvernement du peuple demeurant entre les mains des Seigneurs Nommés Iuges. Sous les Roys David et Salomon.

Elle fut en Second lieu diſtinguée par dix Sept Gouvernemens, Sous vn Seul Roy; cinq au dela du Iourdain et — douze en deça, 3. Reg. Ch. 4. Ce qui ne dura guerre. Car Sous le même Salomon et Roboam le tout fut diviſé en deux et se formerent les deux Royaumes de Iuda et d'Israel lesquels demeurerent Separés et Ennemis jusqu'a la captivité de Babilone, et firent la troiſieme diviſion; Apres la quelle les descendants des Princes Macchabées, rétablirent le Royaume dit de Iudée, celuy d'Israel demeurant éteint, mais aprés le grand Herode sa grandeur étant Suspecte aux Romains, ils l'affloiblirent par raison d'Etat, le Separant en Terrarchies, et Toparchies. En fin sous les Chrestiens la Terre Sainte nommée la Iudée Palestine demeura toute aux Romains pour le temporel, et pour le Spirituel elle fut Sujette aux Patriarches d'Antioche, et d'Alexandrie, et contenoit en Soy Six Metropoles Savoir, Tyr, Damas, Ceſarée Maritime et Scythopolis, qui relevoient d'Antioche, et Rabbath-Moab, et Boſtra qui relevoient d'Alexandrie, et trente Evechez. L'an 553. Ierusalem fut erigé en Patriarchat. Il eut — quatre Metropoles Savoir Ceſarée, Nazareth, Boſtra et Rabbath-Moab, et 75. Evechez dont 25. etoient Suffragants.

L'an 1120. Sous les Roys de Ieruſalem françois, lon ajoûta aux quatre Metropoles susdites celle de Tyr, et lon transfera celle de Rabbath-moab a Petra deſerti aujourd'huy Sous le Turc, le Patriarche de Ierusalem demeure dans le Convent des Peres Cordeliers de cette ville et Gouverne le peu de Crestiens qu'il a dans son Patriarchat.

Le Temporel de la Terre Sainte a eu aussi plusieurs changemens Sous les Crestiens. Elle fut du partage de l'Empire d'Orient Sous les Grecs; Les Perſes Sous Sapor en chaſserent les Romains, Heracli la reconquit sur les Perſes, les Sarrazins Sous Omar compagnon de Mahomet en chaſserent les Romains, en Suitte les Mammelus sous les Soldats d'Egipte en mirent les Sarazins dehors. Les François en Chaſserent les Mammelus, Les Califes de — Bagdat Sarazins en débusquerent les François, et enfin Zelim Turc delogea les Reduins et Califes.

Elle étoit diviſée Sous les Romains, et du temps de I. C. En Galilée Superieure et Inferieure. La Superieure dite des Gentils contenoit les deux Tributs d'Asser et de Nepthalim: L'Inferieure dite des Iuifs, les deux Tribus de Zabulon et de Issachar; En Samarie qui contenoit les Tribus de Manasse, au deça du Iourdain, et celle d'Ephreim en Iudée ou étoient les Terres de Benjamin, de Iuda, de Dan, et de Simeon; outre cela il y avoit encore les cinq villes et Satrapies des Philiſtins; La Côte et Riviere des Sidoniens, et l'Idumée.

Au dela du Iourdain, il y avoit Six Provinces; l'Iturie, l'Auranitide, la Gaulanitide, diviſée en Superieure et — Inferieure. La Bathanée, la Traconitide, et la Perée ou Galaaditide.

PARTIE ORIENTALE D'AFRIQUE
ou se trouvent
L'EGIPTE, LA NUBIE, L'ABISSINE, ET L'AJAN
et partie
DE LA NIGRITIE, DU GRAND DESERT ET DU BILDULGERID &c.
ou Se trouvent encore
L'ARABIE qui fait partie de l'Asie
ET LA MER ROUGE

Par N. de Fer, Geographe de Sa Majesté Catolique et de Monseigneur le Dauphin.

MER MEDITERRANÉE
MER DE LEVANT
MER ROUGE ou de CALCOS
GOLFE DE BASSORA ou PERSIQUE
MER D'ARABIE
OCEAN INDIEN
TURQUIE D'ASIE
GRECE
ISLE ET ROYAUME DE SICILE
ROYAUME DE TUNIS
ROYAUME DE TRIPOLI
BILDULGERID
DESERTS DE BERDOA ET D'AUGELA
PEUPLES ET ROYAUMES DE BARBARIE
LE SAARA OU LE GRAND DESERT
ROYAUME ET DESERT DE BORNO
ROYAUMES ET DESERTS DE GANGARA ET DE ZANFARA
NIGRITIE
ROYAUME DE JAUMA OU DAUMA
ROYAUME DE BENIN
ROYAUME DE BIAFARA
ESTATS DU PUISSANT ROY DE MUJAC
GRAND ROYAUME DE LANGO
PEUPLES ANTIGANS
ROYAUME DE GORHAN
ROYAUME DE GAOGA
ROYAUME DE DARA
ROYAUME DE FUNGI
ROYAUME D'AMOT
ABISSINE, ABASSIE OU HABESSINIE
GALLES
ROYAUMES D'ADEL, DOGRA ET D'ADEA
ROYAUME DE MAGADOXO
ETATS DU CHERIF
ARABIE DESERTE
ARABIE HEUREUSE
ARABES BEDOUINS DE LA MECQUE
ROYAUMES DE BELOUAMENOR ET D'ANQUIN
ROYAUME DE DANCALA
ROYAUME DE JALACO
ROYAUME DE SANAR OU DE SENNAR
ROYAUME DE GOJAM
ROYAUME DE BALA OU GHALWA
ROYAUME DE DAMOT
ROYAUME DE GONDAR
ROYAUME DE TIGRE
ROYAUME DE BAROA
ROYAUME DE FOOTA
ROYAUME DE BAMBARA
ROYAUME DE GUANGARA
ROYAUME DE TIRCA
ROYAUME DE MEDRA
ROYAUME DE BARCA
ROYAUME DE TAMALMA
ROYAUME DE ZAARA
ROYAUME DE MAROCO
ROYAUME DE FEZZAN
ROYAUME DE TRIPOLI
ROYAUME DE TUNIS
ROYAUME DE CONSTANTINE
ROYAUME DE TREMECEN
ROYAUME DE FEZ
ROYAUME DE MAROC
ROYAUME DE TAFILET
ROYAUME DE SUSA
ROYAUME DE TARUDANT
ROYAUME DE GUALATA
ROYAUME DE TIMBUCTU
ROYAUME DE GUINEE
ROYAUME DE BENIN
ROYAUME DE BIAFARA
ROYAUME DE LANGO
ROYAUME DE MAGADOXO
ROYAUME DE BRAVA
ROYAUME DE MELINDE
ROYAUME DE MOMBASA
ROYAUME DE QUILOA
ROYAUME DE SOFALA
ROYAUME DE MONOMOTAPA
ROYAUME DE MATAMBA
ROYAUME DE CONGO
ROYAUME DE LOANGO
ROYAUME DE BENGUELA
ROYAUME DE MONOMUGI
ROYAUME DE MONOEMUGI
ROYAUME DE MONOMOTAPA
ROYAUME DE MATAMBA
ROYAUME DE CONGO
ROYAUME DE LOANGO
ROYAUME DE BENGUELA
ROYAUME DE MONOMUGI
ROYAUME DE MONOEMUGI

Les Peuples du Desert, passent dune demeure a l'autre et ont une Langue Particuliere.

Ces Plusieurs Roys de ces Contrées Sont tributaires du Roy de GINGIRO dont les Etats Sont aux environs de la Source de la Riviere Zebée.

Il y a des Mines d'Emeraudes dans ces Montagnes

Echelle
Dix degrez de l'Equateur
Deux Cents Lieuës d'une heure de chemin Chacune.
20. 40. 60. 80. 100. 120. 140. 160. 180. 200.

A Paris
Chez l'Auteur Avec privilege du Roy 1705.

C. Inselin Sculpsit



DESCRIPTION DE LA PARTIE ORIENTALE D'AFRIQUE par N. de Fer.

Dans cette partie d'Afrique, se trouvent les Royaumes de Tunis et de Tripoli dont les habitans ne subsistent que des pirateries qu'ils font sur la Mer Mediterranée sur la quelle sont situés ces Royaumes. Les Deserts de Saara et de Barca n'ont pas besoin de description; leurs noms suffisent pour les faire connoître pour des pays infertils et Sablo=neux, et dont les malheureux habitans passent leur Salle vie dans le Brigandage.

Les Royaumes de Gangara, Borno, Gaoga, Gorhan, Mujac, Biafara, Iauma et de Medra, font la partie orientale de la Nigritie ou Pays de Negres. L'air de ces Pays est chaud et Sain, Les peuples y sont Noirs, Laches et Ignorans, Ido=latres ou Mahometans. Les Richesses quon tire en general de ces Provinces consistent en Poudre d'or, dents d'E=lefans, Singes, Leopards et Tigres, et sur tout en Esclaves.

Les habitans du Roïaume de Benin a l'orient de la Guinée sont vn peu moins grossiers, et leur ville capitale qui porte le nom de Benin est vne des plus belles d'Afrique. La Côte d'Ajan est la partie la plus orientale de l'Afrique dont les habitans sont noirs dans le pays et Blancs sur la côte a la pointe de la quelle est la fameuse Isle de Socotara. Les Richesses et les Religions sont assés Semblabes aux êtats cy dessus.

L'Abissinie, est vn grand Empire Situé dans la Zone Toride. Il est divisé en plusieurs Royaumes. Les Monta=gnes qui y sont en grand nombre cy sont temperées, et les campagnes brûlantes, celles qui sont aux environs des Rivieres sont assés fertiles en Millet, Maiz, Raisains, Zingembre, Sucre, Miel, Cire, Coton, Lin &c. Il y a aussi des Mines d'or, d'Argent, d'Etain, de Cuivre, de Plomb, de Fer, et de Soufre; les Peuples y sont en quelques manieres Chrêtiens, et hospitaliers, Spirituels et de bonne humeur, mais paresseux, vn peu moins noirs que les Negres plus honnestes et mieux habillés. C'est dans cet Empire au Royaume d'Amot, qu'on a decouvert depuis quelques années la Montagne au Sommet de la quelle sont les yeux ou Source du Nil.

La Nubie, est vn grand Etat peu connu au milieu du quel passe le Nil.

L'Egipte, seroit tout a fait Sterile si ce n'etoit l'Inondation du Nil, son accroissement commence au milieu de juin, et fi=nit au milieu de Septembre: Sa bonne crue est de 24. Pieds si elle est moindre il arrive Sterilité, par ce qu'il na rouse pas toutes les terres: Si elle est plus grande, elle cause famine, par ce que l'eau étant trop longtemps a se retirer, la Saison des Semailles se passe, et la terre est trop grasse. L'Isthme de Suez qui Sépare la Mer Rouge de la Mer Mediterranee n'a qu'environ 30. lieües. Plusieurs puissances ont tenté dy ouvrir vn passage, mais en vain. C'est proche du Caire et de l'autre côte du Nil qu'on voit encore ces fameuses Piramides, et ces Momies prés du Village de Sakara. Les Peuples de l'Egipte sont gays, Subtils, Spirituels et Industrieux, Mahometans ou Idolatres sous la domination des Turcs.

PARTIE OCCIDENTALE D'AFRIQUE

ou se trouve les Isles Canaries, et du Cap Verd dans la Mer Atlantique les Etats du Roy de Maroc, les Royaumes d'Alger et de Tunis, le Biledulgerid, et le Saara, en BARBARIE. LA NIGRITIE, ET LA GUINEE.

Par N. de Fer.

Echelle
20 40 60 80 100
Cent lieues d'une heure

MER ATLANTIQUE ou OCEAN OCCIDENTAL

ISLES DU CAP VERD aux Portugais

	Degs	Mins	
Detroit de Gibraltar	35	40	Latitude
	11	45	Longitude
Alger	35	13	Lat.
	21	10	Long.
Fez	33	10	Lat.
	11	45	Long.
Maroc	31	12	Lat.
	8	30	Long.
Sale	33	45	Lat.
	10	30	Long.



DESCRIPTION DE LA PARTIE OCCIDENTALE D'AFRIQUE. *Par N. de Fer.*

ou se trouvent Les Isles Canaries, et du Cap Verd, *dans la Mer* Atlantique Les Royaumes de Tunis, et d'Alger, Les Etats du Roy de Tafilet, ou de Maroc, Le Saara ou le Grand Desert de Barbarie, La Nigritie ou Pays des Negres, et La Guinée.

DES SEPT ISLES qui composent les Canaries, celle qui en porte le nom, et qui le communique aux autres, est la plus belle et la plus fertile, et non pas la plus grande. Pierre Verra Espagnol la prit sur les Insulaires l'an 1483. Lancelotte et Fortaventure furent conquises par Betencour Gentilhomme francois, l'an 1417. Ferdinand Paruza Espagnol se rendit maitre de Gomera en 1445. l'Isle de Fer est celebre par le premier Meridien que les francois y font passer; par vne ordonnance de Louis XIII. de 1634. Alfonce Ferdinand de Lugo s'empara en 1493. de la Palma, et en fit le meme de Teneriffe en 1496. cette derniere est la plus grande de toutes, et dans la quelle est cette haute Montagne appellée le Pic. Toutes ces Isles sont tres fertiles en bons Vins, Fruits, et Bestiaux elles sont possedées par les Espagnols.

LES ISLES DU CAP VERD tirent leur nom du Cap de ce nom, qui n'en est éloigné que de cent trente ou 40. Lieues, Elles sont en grand nombre, et les principales sont S.te Iacques, S.te Nicolas, S.te Luce, S.te Antoine, S.t Vincent, du Feu de Sel, de Bonne Veue de May, et de Brune : elles furent decouvertes par Antoine Nole Genois sous le Regne d'Alphonse V. Roy de Portugal l'an 1460. elles sont moins peuplés et moins fertiles que les Canaries en Vins, Fruits, et Bestiaux, mais elles ont abondance de Sel, et de trouppeaux de Boucs, et de Chevres, dont on fait passer les Peaux au Bresil, et en Portugal: C'est ce que nous nommons Maroquins, les Portugais sont les Maitres de ces Isles.

LES ROYAUMES DE TUNIS et D'ALGER sont Gouvernez par des Deys, ou Princes, qui n'ont d'autorité que ce que la Milice leur en veu laisser prendre; Tous les habitans sont Pirates sous la protection du grand Seigneur, Leur plus grandes Richesses consistent en Esclaves, et quoy que ces Royaumes soient situez sur la Mer Mediterranée leurs pirateries s'etendent neanmoins jusque dans l'Ocean.

LES ROYAUMES DE FEZ DE MAROC ET DE TAFILET sont Sous la Domination d'vn meme Roy de Religion Mahometane dont les Etats sont separez de l'Europe par le fameux Detroit de Gibaltar, et dont les habitans sont Pirates comme ceux d'Alger Salé est leur principale retraite. La plus grande partie de tous ces peuples sont Mores, descendus comme on croit des Sarrasins, et chassez d'Espagne, ceux qui roulent dans les Campagnes et parmy les Montagnes sont Arabes.

SAARA en Arabe veut dire Desert c'est vn pays tres grand peu ou point connu et fort Sterile.

NIGRITIE, ou Pays des Negres, est divise en plusieurs Royaumes les Europeens et particulierement les Francois y ont des etablissemens sur la Coste, et vne Compagnie appellée de Senega. Le peu de Lumieres qu'on a de ces pays nous font connoitre les habitans fort Ignorants Laches tres Fourbes, et grand Voleurs, et de Couleurs entre Blancs et Noirs ils sont Mahometans, ou Idolatres, et tres Miserables.

LA GUINEE peut etre regardée comme la partie Meridionale de Nigritie; Il y a dans toute cette partie d'Afrique vne infinité de petits Roys, qui font vn Commerce tres grand de leurs Sujets qu'ils vendent aux Europeens qui S'en Servent a cultiver les terres, et a foüiller les Mines dans l'Amerique, ces Malheureux sont adroits, orgueilleux, larrons, forts mais paresseux la peau tres noirs, et vont Nuds. Les Espagnols possedent encore aujourd'huy aux costes de Fez sur la Mediterranée les Places de Ceuta, et Penon, de Velez.




Equateur ou ligne Equinoctiale.
Isle de S. Thomas
Cap Lopo Gonsalvo
les Portugais qui ont decouvert cette Isle l'appellent d'Anno Bon
OCEAN
MERIDIONAL
OU
ETHIOPIEN
GRAND ROYAUME DE LOANGO
ROYAUME DE MACACO OU MACOCO qui a plusieurs Roys Tributaires
BASSE GUINÉE
Banza Loangha aux Portugais
Malemba
Sekie
Palmarino
Pinda
Sogna
Bomby
S. Salvador
Isle de Loando
S. Paola ou Angola
Coanza R.
Muchima
Masagan
Cambumbe
Emuaca
Cabasa
Nouveau Benguela
Salines
S. Philippe
ROYAUME D'ANGOLA
ROYAUME DE BENGUELA
Dante
Gubororo R.
la Grande Riviere
Cap Negre
Isle de Ste Helene decouverte par les Portugais l'an 1502. les Anglois qui s'en sont rendu les Maitres de puis quelques Années y ont construit un fort
Golfe Frio
ROYAUME DE MATAMAN
ROYAUME DE BUTUA
Empado ou Zembeze R.
Butua ou Bucuto
Quiticia
Terre haute
les 3. Freres R.
Antoine R.
G. de la Roche
G. de S. Tomas
ROYAUME DE BIRI
Deserts de Ponçal
C. das Voltas
G. des Baleines
Hotentots Peuples
Baye de la Table
Isle Robin
Cap de Bonne Esperance
Cap Faux
Cap des Aiguilles
Cap de l'Infante
Fort Hollenbok
Sousiquas Peuples
Penedo das fontes
Lagoa R.
Beau port
Baye et Isle Ste Caterine
Cap Talhada
Port S. Sebastien
Bartelemy Diaz Portuguais decouvrit ce Cap l'an 1486. Vasques de Gama le Doubla pour la premiere fois l'an 1498. les Hollandois y ont construit un fort depuis quelques anées.
Isles de Tristan de Cunha decouverte par les Portugais l'an 1506.
Isle de Gonçale Alvarez
Echelle
25. 50. 75. 100. 125. 150. 175. 200.
deux Cents Lieües ou 10. degs. de l'Equat.
C. Inselin Sculps.
ESTATS DU MONO-EMUGI
Grands Estats peu ou point connues
Marais ou Lac
Tous ces vaste Païs nous sont peu ou point connues
Marais ou Lac
Jages Peuples
Giaques Peuples
Chigozi ou Chicarongo
Chicova
Tete
ROY. DE CHICOVA
Sena et fort S. Martin
Mazapa
Meache ou Luanche
Monomotapa
Tendosulo
Tomdemage
Burro
Limbaoe
ROY. DU MONOMOTAPA
Il y a plusieurs d'or dans ces Contrées
ROY. DE SOFALA
Sofala
ROY. DE SABIA
ROYAUME DE MANICA
Cumna R.
Boena
Tonge
les Roys ou Aroé R.
le St Esprit R.
Lagoa R.
Milangana
Ste Lucie R.
les Fremis R.
Gasiquas peuples
Cumissa ou de los Infantes R.
des Elephans R.
des Montagnes R.
Large R.
Sans Fin R.
C. de la Pecherie
la Magnice ou R. du S. Esprit
I. do Ynhaguo
Monts Fragosos
Royaumes de Melinde et de Mombace
Terre de S. Raphael
la ville de Quiloa
Royaume de Quiloa
Suabo R.
Mongido R.
Pondagy R.
Royaume de Mozambique
Forteresse
Isles d'Angoche
Mongal
I. de Feu
I. Urique
I. Chigama
I. Luabo
Bango
CANAL DE MOZAMBIQUE ET DE SOFALA
les Isles Barutes et de Bocicas
C. des Courans
Rochers et Isle de la Luisve
Pate
Lamo
Melinde
Mombace
Penda ou Pemba I.
Zenzibra ou Zenzibar I.
S. Roch I.
Monfia I.
Forteresse de Quiloa
OCEAN
INDIEN
I. Quebelle
Basses de Patram ou du Patron
I. de l'Amirante
I. Corp Saint
I. St Francois
I. Natal
I. Galega
I. de Iean Martin
I. de Cosmoledo
Cap S. Sebastien
Cap Natal
Cap Rond
Isles de Nunno Pereira
Baye Vohemare
Isles de Comorre
I. S. Iacques
Mozambique
I. et B. de Bugy
Cap Cocos
I. B. et Cap d'Antongil
Baye de Pracel
monagar R.
manangourou
Raarive
Sahanan R.
Ramoumon
Ranou
Mena
Onglahe R.
ISLE DE MADAGASCAR
l'an 1506. Laurens Almeida Portuguais mouilla le premier sur les Costes de Madagascar.
S. Paul
Assomption
les Francois nomment Cette Isle de Bourbon et les Portugais Mascaregue Flacourt en prit possession au nom du Roy l'an 1654.
I. de S. Iean
ou estoit le fort Dauphin
I. de Romeyras
Cette Isle fut decouverte l'an 1506. par les Portugais qui l'appellerent de St Laurens
PARTIE MERIDIONALE D'AFRIQUE
ou se trouvent
LA BASSE GUINÉE, LA CAFRERIE, LE MONOMOTAPA, LE MONOEMUGI, LE ZANGUEBAR ET L'ISLE DE MADAGASCAR.
Par N. de Fer
Geographe de Sa Majesté Catolique et de Monseigr. le Dauphin.
Le Cap de Bonne Esperance est a 34. degs. de Latit. meridionale et a 38. de Longitude. La partie Meridionale de l'Isle de Madagascar est a 36. degrez de Longitude et a 26. degrez de latitude Meridionale.

DESCRIPTION DE LA PARTIE MERIDIONALE D'AFRIQUE. par N. de Ier.

Cette partie Meridionale d'Afrique, n'est pas plus connue que le reste de cette grande partie du Monde, On y trouve sur la côte Occidentale les Roïaumes de Loango, Macaco, Congo, d'Angola, Benguela et Mataman, tous dans la Zone Toride, et par cette raison extrement chauds. Leur hyver qui commence en Avril et qui finit en Aôut se passe en pluie, Leur été qui commence en Septembre et qui finit en Mars est chaud et Sec et moins etouffant qu'en hiver. Les peuples y sont noirs, Idolatres, et la plus grande partie Sorciers. Les Portugais y ont beaucoup de Colonies et vn Evêque a l'Isle de Loando. Leurs enfans y sont Mulates ou Metis, c'est a dire entre noir et Blanc, leurs fruits sont la Banane dont ils font leur Pain, Ils tirent leur Vin des Palmiers, ils ont des Cannes de Sucre, du Ris, du Coton, de Lorge, du Millet, du Poivre, long &c. des Elephans, des Tigres, des Leopards, des Singes, des Serpens &c.

Les Roïaume de Sabia, Sofala et les côtes de Zanguebar, font toute la partie de la côte Orientale, ou les Portuguais ont des places considerables, comme Mozambique, Mombace, Melinde, &c. Les habitans, les Animaux et les fruits, sont assés Semblabes a leurs voisins decrits cy dessus.

La côte des Cafres ou cafrerie fait la partie la plus Meridionale de l'Afrique. Cafres, signifie gens sans Loï et sans Gouvernement. Le fameux Cap de bonne Esperance termine cette côte au Midy. Ce cap fut découvert l'an 1486. par Bartelmy Diez, au nom de Iean II. Roi de Portugal, Vasquez de Gama le doubla le premier l'an 1498. en 1651. les Hollandois s'y établirent, et pour cet effet ils acheterent d'vn Roitelet de ces quartiers, environ vne lieüe de terre qu'ils payerent en Eau de vie, et Tabac, et bâtirent vn fort de bois dans le quel ils mirent 100. hommes, et 15. Canons; mais en 1680. ils y ont construit vne Forteresse de Pierre de Taille a cinq Bastions, et y ont placé plus de 60. Canons, et bâti 200. Maisons fort propres a la Hollandoise. On nomme les peuples des environs Hotentos et Sousiquas qui sont les plus sales peuples de la terre. Toutes ces côtes enferment les Etats des Roys de Biri Manica, Monomotapa, Butua, Chicola et Mono-Emugi, dont les peuples sont noirs, et du reste si peu connus, que ce qu'on en pourroit dire ne seroit pas bien certain.

L'Isle de Madagascar est vne des plus grandes Isles du Monde, l'an 1506. Laurens Almeide fils du premier Viceroy des Indes Orientales pour les Portuguais la découvrit. Depuis les François s'y établirent quelques Colonies l'an 1642. et la nommerent Dauphine, elle est assés fertile, mais les habitans sont Cruels, et fourbes et d'vne tres Bizare et extravagante Religion; ce qui a fait que les François l'ont abandonné, ne pouvant surmonter la ferocité de ces peuples.

CAP DE BONNE ESPERANCE
Par N. de Fer.

A. Fort dans le quel est le Logis du Gouverneur.
B. Teste de 150. pieds en Mer ou les chaloupes vont faire de l'Eau.
C. Iustice.
D. Caſes des Houtentots.
E. Loge des Esclaves Noires au ſervice de la Compagnie.
F. Beau Iardin de la Compagnie.

A PARIS
Chez l'auteur dans l'Isle du Palais
sur le quay de l'Orloge a la Sphere
Royale Avec Privilege du Roy 1705.









DESCRIPTION DU FAMEUX CAP DE BONNE ESPERANCE. par N. de Fer

LE CAP DE BONNE ESPERANCE, Suivant les Nouvelles Observations est Situé dans la partie la plus Meridionale de l'Afrique, a 34. degrez 15. minutes de Latitude et a 30. degrez de Longitude.

En 1651. les Hollandois prirent le partie de Setablir a ce Cap, et pour cet effet acheterent d'vn Roitelet de ces quartiers environ vne lieüe de Terre qu'ils payerent en Eau de Vie et Tabac, et ne batirent pour lors qu'vn Fort de Bois, et y mirent quelques cent hommes de Garnison, et douze ou quinze pieces de Canons; Mais en 1680. ils ont construit vne Forteresse de Pierre de taille a cinq Bastions, et y ont placé plus de 60. pieces de Canons. il y a bien 150. Maisons fort propre, a la Hollandoise, bâties a vne portée de Mousquet de ce Fort.

On appelle Outentos ou Hotentos, les Peuples qui sont a 40. ou 50. lieües aux environs de ce Cap, a cause que quand ils voyent ou qu'ils commercent avec les Europeens, ils se servent d'vn mot qui sonne comme celuy la. la pluspart sont sans Religion, ils ont quantité de Troupeaux de Beufs, et de Moutons, qu'ils échangent contre du Tabac et de l'Eau de Vie. Ces Peuples sont assez doux, ils ont la Taille belle et lair dégagé, les dents blanches, les yeux vifs, et le teint fort basané, et toujours de belle humeur, mais les plus laids, les plus sales et les plus jnfames de tous les hommes. On nen a pas assé dit dans toutes les peintures ridicules qu'on en a fait, la Graisse dont ils se frottent les cheveux, et les poux qu'ils ont en quantité et qu'ils mangent, les rend extremement puants. Quand ils ont éventré quelques Bestes et qu'ils ont assouvi leurs faim avec les entrailles crües, les Femmes ont Soin de sentortiller les jambes du reste des boyaux, pour se regaler de temps en temps. jls se couvrent les Epaules et le millieu du corps de peaux de Moutons, et le reste demeure nud. leur Souverain plaisir est de manger, et de ne rien faire. les Hollandois savancent peu a peu dans le Pais, et M.r Hellenbock Gouverneur du Cap pour les Hollandois, a établit vne Colonie a dix lieües dans les Terres des lannée 1681.

Il ny a pas de Pais plus beau ny meilleur, touttes les Viandes de l'Europe si trouvent, et quantité d'autres exellentes qu'on ne connoist pas jcy.

Les Sangliers, les Cerfs, les Elephans, les Leopards, les Lions, les Tigres, les Asnes Rayez ou sauvages, les chiens Sauvages, qui nont ny queii ny oreilles et qui vont a la chasse par meüte naturellement, et les Elens y sont en tres grand nombre, ainsi que les singes et les Chevaux sauvages, qui se tiient quand on les a pris: Toutes ces Betes commencent a seloigner dans les Terres, a mesure que le Pais se peuple. le Vin est blanc et y vient fort bien, jl devient meilleur a mesure que la Vigne vieillit.

Il aborde tous les ans plus de 50. Vaisseaux au Cap, dont la plus grande partie sont Hollandois. jls y prennent les Rafraichissemens, qui ne coutent que tres peu de chose, comme des Moutons, des Volailles et du Vin. les beaux Iardins que le Gouverneur y a fait planter, leur Fournit des Fruits et des herbages en quantité.

Ce Cap si Celebre fut decouvert lan 1486. par Bartelmy Diaz, au nom de Iean II. Roy de Portugal, mais il sen retourna a sa Patrie sans avoir osé le doubler: Ce que fit Vasquez de Gama lan 1498. sous le même Roy, ce fut alors qu'on connut le chemin des Indes Orientales par Mer. Plus avant vers le Midy, environ vn demy degré, est vne Terre qui forme deux Caps, dont le premier est appelé Faux par ce quil est pris souvent par les Voyageurs pour celuy de bonne Esperance: lautre des Aiguilles a cause du peu de Variation que les Aiguilles aymantees ont a cette hauteur. Mais le nom de Cap de bonne Esperance se donne a toutte cette Teste de Terre, qui est la partie la plus Meridionale d'Afrique.

LE CANADA, ou NOUVELLE FRANCE, la Floride, la Virginie, Pensilvanie, Caroline, Nouvelle Angleterre et Nouvelle Yorck, l'Isle de Terre Neuve, la Loüisiane et le Cours de la Riviere de Missipi.

Par N. de Fer. Geographe de Monseig.r le Dauphin.

A PARIS,

Chez l'Auteur dans l'Isle du Palais sur le Quay de l'Orloge a la Sphere Royale
Avec Privilege du Roy 1705.

Echelle.

10 20 40 60 80 100

Lieües de France de 20. au degrez.

Van Loon sc.

Quebec, est a 47. degr.s de Latitude Sept.le et a 303. degr.s de Long.e

l'Embouchure du Missipi avec environs de 27. degrez de Latitude et a 280. degr.s de Longitude.

la Havane, a 23. degr.s de Latitude et a 292. degr.s de Longitude.

Plaisance, en Terre Neuve a 46. degrez de Latitude et a 325. degr.s de Long.e



DESCRIPTION DE LA NOUVELLE FRANCE, et Des Pays aux environs, Par N. de Fer.

LE CANADA ou NOUVELLE FRANCE, est bornée au Septentrion par la Baye de Hudson et par l'Estotiland; a l'Orient par la Terre-Neuve et l'Acadie, et au Midy par la Nouvelle Ecosse, la Nouvelle, Yorck la Nouvelle Angleterre, et la Nouvelle Iersey, la Pensilvanie, la Virginie, la caroline, et la Floride, et a l'Occident par la Loüisiane. C'est vn grand pays fort vaste, plein de Rivierres et de Lacs. Le grand fleuve de S.t Laurent le divise en deux; Les François le decouvrirẽt l'an 1504. Iean Verrazan en prit possession pour Francois I. en 1525. Iacques Cartier y etablit des colonies en 1534. qui augmenterent jusqu'en 1562. mais on si etablit seriausement en 1604. et l'on commença d'avancer vers la partie Occidentale, qui peu a peu se decouvre sous le nom de Loüisiane, ce Pays se divise en plusieurs Peuples ou contrées comme on le peut voir par la carte. La Ville la plus considerable est Quebec Siege d'vn Evêque, Tadousac, les 3. Rivieres &c. sont des habitations assés considerables.

LA LOÜISIANE, est vn tres grand Pays a l'Occident du Canada, decouvert depuis 1680. Robert Cavilier de la Salle natif de Roüen a le plus contribué a cette decouverte, le grand nombre de Lacs et de Rivieres qui se déchargent ou qui se communiquent dans le fameux Fleuve du Missisipi et celuy cy qui a son embouchure dans le Golfe de Mexique feront faire de tres belles decouvertes dans ces pays.

LA FLORIDE, fut decouverte par Sebastien Gabot, pour Henry VIII. Roy d'Angleterre en 1496. Iean Ponce de Leon y voulut etablir vne Colonie pour le Roy de Castille en 1512. Lucas Vasquas d'Aillon et Pamphile Narvaës y ont fait des decentes en 1520. 1524. et 1528. En 1534. Ferdinand Soto y mit pied a terre et ne fut pas plus heureux que les autres, En 1549. l'Empereur Charles V. y enuoya des Religieux qui y furent Massacrez.

Les Francois sous le Regne de Charles IX. y allerent sous la conduite d'vn nommé Ribaut l'an 1562. et y bâtirent le fort de la Caroline qu'ils abandonnerent quelques temps aprés. l'an 1567. Dominique de Gourgues y retablit ce fort qui fut encore abandonné l'an 1568. Les Anglois s'en sont depuis rendus les Maîtres.

LA CAROLINE, LA VIRGINIE, LA PENSILVANIE, LA NOUVELLE IARSEY, LA NOUVELLE YORCK, LA NOUVELLE ANGLETERRE &c sont de petites Provinces ou Pays au long de la côte Orientale du Canada, La Caroline fait partie de la floride. Les Anglois s'i sont etablis depuis 1665. La Virginie fut decouverte l'an 1585. par Richard Gravilliers Anglois, Sa partie Septentrionale porte le nom de Marieland. La Pensilvanie tire son nom du fameux Kaakers Pense Anglois.

Tous ces Pays sont remplis de Lacs, de Rivieres, et de forets, les vns et les autres tres peuplez de Poisson, de Gibier, et d'Animaux peu ou point connus en Europe. Les Habitans qui ne sont ni dominez, ny gouvernez, par les Europeans sont sans Loix, sans Religion, et sans Arts, ont pour tous biens la liberté, et pour occupation la Chasse des bestes, et la Guerre avec leurs Voisins, Ils ont leurs Iongleurs ou Sorciers, Ils prennent vne ou plusieurs femmes, la repudient ou la retiennent tout cela depend de leur caprice, Ils font des Canots et des Nattes fort proprement, leurs Domicils sont les Bois, et les prez et au dedans desquels ils bâtissent des Cabanes de branches d'Arbres, ils vont presque tout Nuds, se peignent le corps et le visage. Les femmes y accouchent sans douleur, et ou elles se trouvent, élevent leurs enfans dans vne maniere de Huche remplie de poudre de Vermoulu, elles les nourissent avec de la boüillie de Bled d'Inde. Les Villes et Ports les plus considerables de cette côte Sont Boston, Pantagoust, Quinnibequi, Plimouth, la Nouvelle Yorck, la Providence, Gottembourg &c.

Les Costes aux Environs de la Riviere de Misisipi.

Decouvertes par M.r de la Salle en 1683. et reconnues par M.r le Chevallier d'Iberville en 1698. et 1699. par N. de Fer, Geographe de Monseigneur le Dauphin 1701.

Chomans 1. Village
Nihata 1. Village
Les Hainsjou 4. Villages
Coloa 1. Village
Les Tonica 3 Villages
Les Cadodagis 6. Villages
Laensa 1. Village
Outapa 1. Village
Les Lomia 1. Village
Viste 1. Vill
Tapoza 1. Vill.
Les Auma 1. Village
Opocoula 1. Vill
Chaque Soma 1. Vill
Senis 1. Village
Le Sieur de la Salle est venu de la Baye de S.t Loüis jusque a ce Village
Toutes ces Nations ont vn langages different et ne s'entendent presque point
Chicaca 3 Villages
Quimpis a 6. Villages
Moctoby 1. Village
Pascoboula 1. Village
Bilo Ky 1. Village
Bujogoula 1. Vill
Majoutacha 3 Villes
Ouacha 1. Village
Ce Fort a eté bati par M.r le Chevallier d'Iberville en 1699
Fort
Pascoboula R.
Mouliage
Riv. Bono
Mariame R.
Misisipi R.
Lac de l'Assumption
Baye de S.t Loüis ou M.r de la Salle a mis pied a Terre en prenant la Riviere de Laune pour le Misisipi et bati ces Fort 1685.
Embouchures du Misisipi
Les Gros Bastimens naprochent pas la coste ny ayant de fond que jusque a ces points
Laune R.
Desaguaderos
des Flewrs R.
Caouils 1. Village
Chemin que les Espagnols tiennent pour venir a la Baye de S.t Loüis
Bravo ou del nord R.
Baye de S.t Ioseph
Rinconada
Polosy 1. Village
Laguna dimas
Tanipa R.
Tampique
Taniaqua
GOLFE DE MEXIQVE
Ligne du Tropique de Cancer.
Echelle
10. 20. 30. 40. 50. 60. 70. 80. 90. 100. 110.
cent dix lieues a 20. au Degré
COSTE DE LA FLORIDE
S.te Helene
S.t André
Cap S.t Roman
Baye de S.te Caterine
S.t Georg
Tour d'ain R.
Baye de Bahama
Nord
Baye de S.t Ius
Baye de S.t Augustin
Matanse
Mayaque
Cap de Canaveral
Domingo de Narbais
Diamabula R.
S.t Pierre
de Heshille R.
Palache R.
Apalachicoly
Brolonnes R.
Boca larde
R. S.t Rock
Baye du S.t Esprit
S.te Luce
Cap de la Floride
Cap Misapa
Cap Biscain
Tortuga
Caye Marquis
Caye large
les Martirs
Isles de Bahama
Caye Nette
Bagama
La Grande Providence
I. Sainte
I. Norgnes
I. du S.t Esprit
I. Seul
Isles des Anguilles
Canal de Bahama
Baye de S.te Elisabeth
Isle
Cap Fromento
Mariel
de La Havana
Montavano
Cuba
Baye de S.t Michel
Caye Romaines
la Trinité
Caye du Precheur
Caye de S.t Iean

Vincent de Ginville Sculpsit

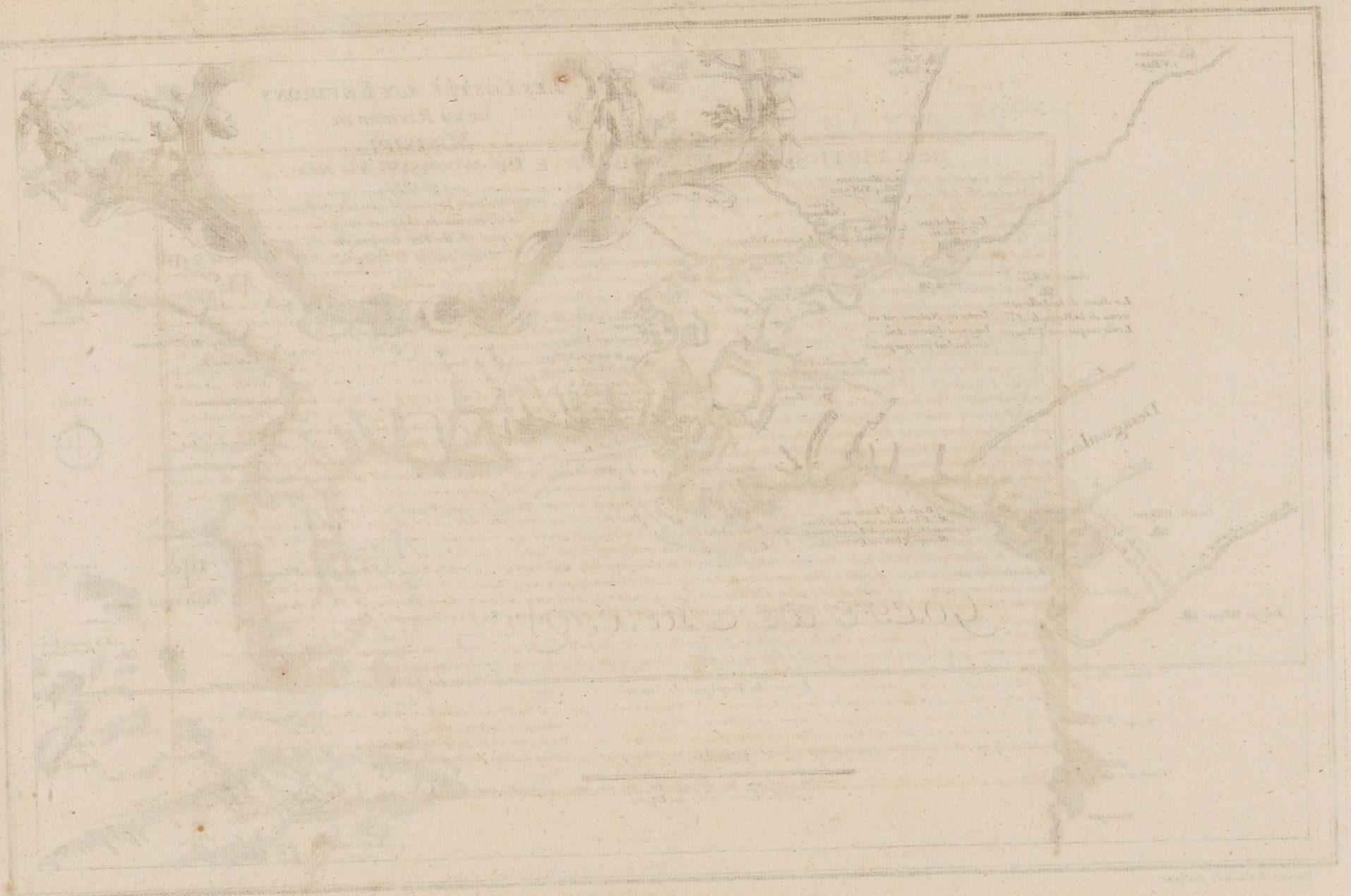

DESCRIPTION DE LA DECOUVERTE DU MISSISIPI, *Par N. de Fer.*

Le Sieur Cavelier de la Salle, Natif de Roüen, S'embarqua a la Rochelle au mois de Iuillet 1678. et arriva en Septembre de la même année a Quebec: ou M.r de Frontenac étoit pour lors Gouverneur du Canada. Il remonta la Riviere de S.t Laurens, et arriva au mois de Fevrier 1680. a l'Embouchure de la Riviere des Illinois dans le Misisipi: et en partit le 3. Janvier 1683. le 7. Avril de la même année, il Se trouva aprés vne tres penible Navigation, a l'Embouchure du Misisipi, au quel les Espagnols donnent le nom del Rio ascondido. cette Embouchure Se trouva Selon M.r de la Salle entre le 22. et le 23. degré de latitude Sept.r aprés qu'il l'eut reconnüe, et Arboré les armes du Roy, le 11. Avril il remonta le même Fleuve, et repassa chez les memes Nations, qu'il avoit veües en allant: et arriva au mois de Septembre a Quebec. il en partit pour France au mois d'Octobre Suivant 1683. ou estant arrivé il obtint de la Cour ce qu'il voulut, et en partit le 24. Iuillet 1684. avec 4. vaisseaux et plus de 200. Hommes, Soldats, et Artisants. L'un de ces vaiseaux, aprés avoir eté battu d'vne rude Tempête, fut enlevé par quelques Pirogues Espagnoles a la hauteur de S.t Domingue. le reste de cette petite Flotte fit decente dans l'Isle de Cuba, et y enleva quantité de Bled d'Inde, de Vin, d'Eau de Vie et de Sucre, apartenant aux Espagnols. S'estant remis en mer, les courant l'Obliger.t aprendre terre a la Baye du S.t Esprit, 50. lieües au dessous du Misisipi: et deux jours aprés, ils reprirent le large, crainte des Bancs, et des Rochers: et allerent enfin a border a vne Baye qu'on a depuis nommée de S.t Louis. le 18. Fevrier 1685. Elle est assé profonde, et commode pour vn port: mais l'Abord est perilleux. vn des trois vaisseaux echoüa a l'entrée, Sur vn banc de Sable: on en Sauva l'equipage. et des deux qui resterent l'vn fut brisé contre vn Rocher dans le port: et M.r de Beaujeu qui comandoit ces Batiments S'en retourna en France avec l'autre. M.r de la Salle aprés avoir reconnu le païs, il batit vn Fort a l'Embouchure de la Riviere aux vaches: pendant le temps qu'on y travailloit, il courut le païs, pour trouver le Misisipi, et aprés vne perquisition de 13. jours il le trouva, et en prit encore vne fois la hauteur, et retourna a la Baye de S.t Louis, ou il trouva que les Sauvages et les Maladies luy avoient fait perdre grand nombre de Ses gens. il en couragea le reste a vivre en Paix, et a cultiver la Terre: et partit pour France en mars 1686. Il prit Son chemin par terre, a travers les Illionois: et comme les vivres leurs manqu'oient, les nommés Dan et Landelot, deux des avanturiers qui accompagnoient le S.r de la Salle, firent vne partie de chasse, dans la quelle ils engagerent le S.r Moranget neveu du S.r de la Salle, et le tuerent.

Le lendemain le S.r de la Salle en peine de Son neveu, le fut chercher: Landelot qui etoit a la fust pour l'Assasiner, luy tira vn coup de fusil, et luy mit trois bales dans la tete, dont il mourut vn moment aprés. Ses assasins S'emparent de tout Son Equipage— Il y avoit dans la troupe vn Anglois, et vn Allemand, qui quelques jours aprés demanderent a Landelot de quoy S'équiper: et Sur le refus qu'il fit de leur donner Satisfaction, l'Anglois luy tira vn coup de pistolet dans les Reins, qui le porta par terre vn Francois luy brula les cheveux d'vn autre coup, dont le feu Se communiqua a Sa chemise, et ce Malheureux expira dans les Flames. Dan voulut venger Son camarade mais l'Allemand luy cassa la tete d'vn coup de fusil dont il mourut Sur le champ.

Depuis l'Année 1686. M.rs de Tonty et le Sueur ont fait plusieurs decouvertes, avec des Etablissements dans les terres le long des Rives du Misisipi, et des autres Rivieres qui S'y Joignent.

En 1698. au mois de Novembre M.r le Chevallier d'Iberville partit de la Rochelle, par ordre du Roy, avec deux Fregates, pour reconnoistre les Embouchures de ce grand Fleuve. Ce qu'il fit heureusement: et aprés avoir demeuré trois mois dans cette plage, et y avoir bati vn Fort a quatre bastions bien pourvu d'hommes et de munitions, Sur la Baye des Billocchy, ou Biloxy 30 lieües a l'Est de ce Fleuve, il revint en France.

Il en repartit en Septembre 1699. et aprés deux mois de Navigation, il arriva au Fort des Billocchy, qu'il trouva en fort bon etat. Pendant vne année entiere, qu'il a demeuré dans cette plage, il a reconnu parfaitement toute la Coste: il a remonté le Fleuve fort avant dans les terres: il a reconnu et fait alliance avec plusieurs Nations: et pour prendre vne possession Sure de ce païs pour le Roy, il a bati vn Second Fort Sur la Riviere du Misisipi, a 25. lieües de Son Embouchure.



Noms des lieux qui se trouvent marquez d'un Chifre dans cette Carte.

1. Quaquina 2. Masaquia 3. Alona 4. Aguico 5. Oraui 6. Maconabi 7. Aquatubi 8. Togopabi 9. Guapi 10. S. Juan 11. S. Clara 12. Cochiti 13. los Taos 14. S. Ildefonso 15. los Emes 16. Sia 17. S. Ana 18. Alameda 19. Isleta 20. Socora

21. Senecu 22. El passo 23. Simas 24. Asumpcion 25. Corpus xpi. 26. S. Pablo 27. S. Xptoval 28. la Conception 29. S. Jorge 30. Alamillo 31. Sevilleta 32. Puatay 33. Sandia 34. S. Felipe 35. S. Domingo 36. Sienega 37. Hacona 38. 39. Pujuaque 40. Namba

41. Pecos 42. S. Xptoval 43. Galisteo 44. S. Marcos 45. S. Lazaro 46. Chillili 47. Tuyip 48. Cuana 49. Abo 50. Humanas 51. Tawira 52. Arigui 53. Moatpicoidag 54. Stuboidag 55. Tutumgoidag 56. Salabug 57. Tutodan 58. Cuptamoidag

59. Caboricoidag 60. Baptuadagum 61. Tucsanoidag 62. Hupatoidag 63. Oiadalbu 64. Tubabahia 65. Tubateupot 66. Tudapite 67. Nostorigiaison 68. Soalon 69. Encarnation 70. 71. 72. 73. 74. 75. 76.

Habitations

77. Angamtucbuavi 78. 79. 80 81 82 83 84 85 Ojatars 86 Bapatca 87 Aribabia 88 Tacobac 89 Muhikibay 90 Gugubapca 91 S. Marcos 92 S. Salvador 93 Giburi 94 Oacot 95 Pitaytugam 96 Catalina 97 S. Aug.n 98 S. Cosme

99 Tuc 100. Aribac 101. Guchavi 102. S. Luis 103. Gabite 104. Bu 105. Addi 106. Actun 107. Babicoadam 108. Tucubalia 109. Moicagui 110. S. Lazaro 111. Son 112. Satic 113. Bangri 114. Gubo 115. Coma 116. Saigam 117. Baipia 118. Concep.n 119. S. Diego 120. S. Tadeo 121. S. Patrico 122. S. M.a 123. Bolna 124. Sihod 125. S. M. de Pisar 126. Baradouguachi 127. Caparuba 128. Reyes 129. Populo 130. Ures et Pescadero 131. Babiacora 132. Tuape 133. Opodepe 134. Nacameri 135. Guachuca 136. Terenate 137. Moticachi 138. Bachuachi

139. Teuriachi 140. Cuguiriachi 141. Cochuta 142. Cumupas 143. Guarabes 144. Nacatobari 145. S. M. 146. R.l de S. Miguel 147. Moras 148. Nure 149. Habas 150. Bacum 151. Potam 152. Beleem 153. R.l S. Nicolas 154. Tecora 155. Saguaripa 156. Aibechi 157. S. Matheo 158. Teopari 159. R.l Ofemuri 160. Maitoba 161. Nacori 162. Serua 163. Petu 164. Techicodu 165. Ovachi 166. Corchitus 167. Presid.l d. Janos 168. Casas grandes 169. Torion 170. Nepomera 171. Naguerachi 172. Comorachi 173. S. Tadeo 174. Pilachi 175. Papigochi 176. Temesochi 177. Matachic 178. Tesovachi 179. Tecachi 180. Napabeichic 181. Biluchi

182. Totaborachi 183. Temachi 184. Tairachi 185. Guadalupe 186. Iasucatichi 187. Giutu 188. Bacagaritiachi 189. Porochi 190. S. Anna 191. Salto 192. Satabo 193. Cueras 194. S. Lorenzo 195. Coxachi 196. R.l Nuevo 197. Yepachi 198. Tutuaca 199. Tomochic 200. Siloquichi 201. Pasiochi 202. Humarilac 203. Horogachi 204. Nonoaba 205. S. Felipe 206. S. Xavier 207. S. +. 208. S. Ignace 209. Huexotitlan 210. S. Matto 211. S. Juan 212. Potrero 213. Sape 214. Cuteco 215. Yetsoquic 216. Loreto 217. Batopilas 218. S. Anna 219. S. Theresa 220. Conicari 221. Cajamo 222. Tessia 223. Corumpo 224. Hethoyoa 225. S. Crux 226. S. Madelena 227. Usalome 228. S. Ines 229. Sevocagui 230. Guaza 231. Bacca 232. Soy

233. Baimena 234. Toro 235. Fuerto 236. Charai 237. S. Miguel 238. Ahome 239. Giutu 240. Bacagaritiachi 241. Guasabe et Tazamula 242. Nio 243. Baoma 244. Ocoroni 245. Ignacio 246. Chicorato 247. Badiraguato 248. Antonio 249. Cariatapa 250. Mocorito 251. Cominero 252. Badiraguato 253. Tamazula 254. R.l Topia 255. Cenelac 256. R.l Zanon 257. Atonilco 258. Guepuxa 259. Suilupa 260. Alaue 261. Piaua et Otatila 262. Gilepibugue 263. Santiago 264. Otatis 265. S. Pablo 266. Tinapa 267. S. Nicolas 268. Palpalguia 269. Atotonilo 270. S. Catalina 271. Prelidio 272. S. Croix 273. 274. Tizonaro 275. Guatimapa 276. Sauced

277. Tunal 278. Ponta 279. S. Pabla 280. S. Pedro 281. Humara 282. Yamoriha 283. S. Apolonia 284. Piastala et S. Ignac 285. Alaye 286. S. Sebastien 287. Mazatlan 288. R.l d. Rosano 289. Chamella 290. Acaponeta 291. 292. Santiago 293. S. Catelina 294. Tepigue 295. S. Pe. 296. Tetitlan 297. Istlan 298. Madalena 299. Teguila 300. 301. Leon 302. Zamora 303. Salamanca 304. S. Miguel 305. Salaya 306. Apasco 307. S. Ju d. Rio 308. Guanazuatu 309. S. Anna 310. Lagos 311. S. Felipe 312. Aguas Calientes 313. Placotes 314. R.l dl. Fresnilla

Cette Carte
DE CALIFORNIE et DU NOUVEAU MEXIQUE,
est tirée de celle qui a été envoyée par un grand d'Espagne pour être communiquée a M.rs de l'Academie Royale des Sciences

Par N. de Fer Geographe de Monseigneur le Dauphin

Avec privilege du Roy. 1705.

Tronco de Leguas Castellanas
10. 20. 30. 40. 50. 60. 70. 80. 90. 100.

A Paris
dans l'Isle du Palais Sur le quay del'orloge a la Sphere Royale.

C. Inselin Sculp.

CALIFORNIAS Ó CARO
MAR DE LAS CALIFORNIAS Ó CAROLINAS
MAR DEL SUR
SENO MEXICANO
GRANTEGUAIO
GRANQUIVIRA
MOQUI
NUEVO MEXICO
COCOMARICOPAS
OPAS
APACHERIA
HOJOMES
JANOS
SUMAS
PIMERIA
SOBAS
TARAHUMARES
PARTE DE LA NUEVA ESPAÑA
MEXICO
Ligne du Tropique de Cancer



Les differentes Navigations et décentes que les Espagnols ont faites a LA CALIFORNIE, qu'ils ont depuis appellées
LES ISLES CALIFORNIES ou NOUVELLES CAROLINES. par N. de Fer.

Don Fernand Cortez, decouvrit le premier la Californie en 1533. et décendit en vn endroit qu'il nomma le Port de N.D.

En 1535. le General françois de Alarcon, passa dans la Californie avec quelques grands Vaisseaux qui se perdirent tous.

Le Général Sébastien de Biscaye, équipa quelques Vaisseaux a ses depens en 1586. et y passa avec cinq Religieux de S.t francois. Le même y retourna en 1602. aux depens de Philipe III. Roy d'Espagne, avec trois Religieux carmes, et debarqua a la Côte oposée de Californie en 1606. ou il receu vn ordre du Roy son Maître, de passer sur la Côte occidentale de cette Isle, et d'établir vne Colonie au Port de Monteray, situé dans la partie septentrionale. Le Capitaine Jean Eyturbie, passa deux fois dans la Californie en 1615. Le Capitaine François Ortega y passa trois fois a ses depens; la premiere en 1632. la seconde en 1633. et y mena deux Pretres, et la troisieme en 1634. Le Capitaine Carbonelly y passa quelques temps apres le Cap.e Ortega.

Le Gouverneur de Cinaloa dans la nouvelle Espagne, appellé Cestin de Cañas, alla a la Californie en 1642. avec le P. Iacinto Cortez de la comp.e de Iesus.

L'Amiral Pierre Porter Casanat y fut l'an 1644. et débarqua a la Baye de S.t Barnabé, et en 1648. et 49. il y passa vne Seconde fois avec quelques P.P. de la comp.e de Iesus, et avança de quelque degrez plus au Nord.

L'Amiral don Bernardo Bernal de Pinandere y aborda en 1664. avec deux Navires du Roy d'Espagne, et en 1672. il receut vn ordre d'y passer vne seconde fois.

Le Capitaine françois Lucenilla y alla avec deux Vaisseaux en 1668. équipez a ses dépens, avec deux Religieux de S.t francois.

L'Amiral Isidra de Atondo, et Antillon fit construire trois Vaisseaux a Cinaloa, qui couterent plus d'vn demi million a Charles second Roy d'Espagne, avec lesquels il passa aux Californies, et aux Côtes opposées en 1681. 82. 83. 84. et 1685. il avoit avec lui trois P.P. de la comp.e de Iesus, avec lesquels il prit possession de ces Pays la, pour sa Majesté Cathol.e, auxquels il donna le nom de Nouvelles Carolines en faveur du Roy son Maître; ce fut dans cette Mission qu'on Instruisit dans les principaux Misteres de Nôtre Religion, quelques Nations de cette Isle qui demandoient le Batéme. Et dans ce tems le Capitaine françois Ytamara passa aux Californies, et les Naturels du Pays luy demandoient, avec empressement, des P.P. de la comp.e de Iesus en 1694.

En 1693. le 19.e Decembre quelques Vaisseaux partirent de la Province de la Pimerie dans le nouveau Mexique aux depens de la Nouvelle Espagne. Ils découvrirent les lieux de Californie qui étoient les plus voisins de cette Province de Pimerie, et le 27. Nouembre 1694. a la hauteur de 34. degrez, on decouvrit l'Agréable, la fertile, la Grande et Profonde Riviere du Coral, qui prend sa source dans la Pimerie, et qui se vient jetter dans le Bras de Mer de la Californie.

Ce cy a été fait expres en 1695. pour le Vicéroy de la Nouvelle Espagne, a fin de poursuivre le dessein de la conqueste, et de la conversion des Isles Californies ou Nouvelles Carolines.

LE VIEUX MEXIQUE OU NOUVELLE ESPAGNE auec les costes DE LA FLORIDE

Faisant partie de l'Amerique Septentrionale
Par N. de Fer. Geogr. de Monscig le DAUPHIN
A Paris chez l'Auteur dans l'Isle du Palais sur le quay de l'Orloge a la Sphere Royale
Auec Privil. du Roy
1705

Panama aux environs de 9 degrez de Latitude Sep et entre les 289 et 290 de Longitude.
Acapulco 17 degrez de Latitude Sep. et a 274 de Longitude.
MEXICO aux environs de 20. degrez de Latitude Sep. et a 274 degrez de Longitude
Mesisi Pi l'Embouchure de cette Riuiere se trouue entre le 28 et le 29 degrez de Latitude Sep et aux enuirons de 81 degrez de Longitude.

NOUVEAU MEXIQUE
Cinaloa
AUDIENCE ou Nouvelle Biscaye
PARLEMENT DE Culhuacan
ENT DE Los Zacatecas
Guadalaxara
GUADALAXARA
Xalisco
Mechoacan
AUDIENCE DE MEXICO
PARLEMENT DE MEXICO
Guaxaca
Tabasco
Chiapa
AUDIENCE OU PARLEMENT DE Guatimala
Soconusco
Acapulco
Panuco
Mexico
Chalco
Tlascala
Queretaro
Valadolid
Compostelle
Durango
Nombre de Dios
S. Martin los Zacatecas
Mines de Ste Barbe
les Fameuses
Rio Bravo ou del Nord
R. de S. Louis ou de Panuco
R. Brauo ou del Nord
R. des Palmes
Fort bati en 1685
Baye de S. Louis
Baye de S. Ioseph
Les Eaux de cette Mer courent le long de la coste et se dechargent dans la Mer du Nord par le Canal de Bahama
GOLFE DE MEXIQVE
Canal de Bahama
FLORIDE
Palache R.
Apalachi coly
Pascoula
Moctoby
Biloky
Bujogoula
Majoutachou
Ouacha
Mesipi R.
Mexicana R.
Rio Bohe
Lac de l'ascension
Embouchure du Mississipi fort. en 1699
la Mobila
R. S. Roch
Beolanneo R.
S. George
Hourdain R.
Baye de Bahama
Baye de S. Ius
Baye du S. E
C. Canaueral
Ste Luce
C. de Misapa
Cap de la Floride
les Martirs
Caye large
Tortuga
Laune R.
Caouis
Rincanada
Polosya
Panuco
S. Louis de Tempice
S. Philippe
S. Iacques
Guadalaxara
Port de Chacala
les trois Maries
Cap de Corientes
Port de la Natiuite
Purification
Valadolid
Mechoacan
Zacatula
Port de S. Iacque
Colima
Acapulco
Antequera
S. Iacques
Tecoantepeque
Tutepeque
Castla
Guaxaca
Tlascala
les Anges
Villa Rica
Ancienne Vera Cruz
L. Blanche
Port d'Alvarade
Rocca Partida
Nle Vera Cruz ou S. Iean d'Ulua
S. Alfonce
Porto Reale ou la Victoire
Champaton
Tabasco
Salamanca
Golfe de Honduras
Guanajos
Triomphe de la Croix
Truxillo
Honduras
Vallado lid
S. Georges
Nicaragua
Leon de Nicaragua
Grenade
Costa Rica
GUATIMALA
Nicoya
Carthage
Vera Cruz
Cap Blanc
Golfe de Honduras
Bay de Cartage
Indiens Sauuages
Indios Bravos
Isthme de Panama
PANAMA
Nata
Golfe de Panama
I. de Cano
ISLE DE CUBA
Montagnes
Cap Fromento
Baye des Flibs
la Trinité
I de Pinos
Cap du Precheur
Caye de S. Iean
I. Negrillos
Allacranes
I. Bermeja
I. das Arenas
Triangulo
Basse de Sisal
Sisal
Merida
Quio
Iucatan
Valadolid
Pte de Gato
Morro de los Diablos
B. de Triste
S. Francois de Campeche
Cette Cote est habitée d'Indiens Sauuages
I. Quitasueno
I. Catoche
I. Mucheres
I. de Cozumel ou Hozumel
Pte de Negrille
I. de la Iamaique
I. Serranilla
I. des Mores
I. Guanaja
I. Utila
I. Sambale
Bobo
I. des Perles
I. de Ste Catherine
de S. André
C. de Grace a Dieu
de Nieuza
I. Mosquito
I. Serrana
Bibora
Indiens Sauuages
Boca del grando
Porteto
Pte de Veles
Cap Blanc
I. de Cano
Nouueau Panama



DESCRIPTION DU MEXIQUE ou NOUVELLE ESPAGNE et de LA FLORIDE, par N. de Fer.

CE ROYAUME, fait partie de l'Amerique Septentrionale. Il est d'vne figure fort Irreguliere, baigné d'vn coté par la Mer du Nord sous le nom de Golfe de Mexique, et de l'autre par la Mer du Sud ou Pacifique. Il fut autrefois gouverné par des Roys Originaires du Pais, les deux derniers furent Montecuma, et Quahutimoc sur lesquels Cortez le conquit au nom du Roy d'Espagne depuis l'An 1518. jusqu'a l'An 1521. Les Espagnols depuis qu'ils en ont fait la conquête y ont établi la Religion Catholique, et l'ont divisé en trois Audiances ou Prefectures qui ont quelque raport a nos Parlements. La premiere est celle de Mexico ou Mexique, la Seconde celle de Guadalaxara, et la troisieme de Guatimala. La Ville de Mexico est la Capitale de cet Etat, elle étoit autrefois Située au Milieu d'vn Lac, sur le bord duquel elle est aujourd'huy construite, et est vne des plus belles, et des plus riches de l'Amerique.

Les Mexiquains Naturels sont assez civils, dociles, et Sinceres, Savans en leurs manieres, fort Inventifs, et adroits de la main. Ils font avec les plumes du petit Oyseau appellé Cinçon, des Tableaux admirables pour les Nuances Naturelles.

L'air du Pays est temperé, et Sain quoy que dans la Zone Torride les Vents, et les pluies y soient assez frequentes, la Terre y est fertile en froment, en Maiz, en fruits, et en paturages, l'Arbre appellé Maquey y apporte du Vin, du Vinaigre, du Miel, du fil, et des Aiguilles. Il y a quelques Mines dor, la petite Monnoye courante est vn petit Fruit nomé Cacao, qui est vne espece d'Amande qui sert aussi a faire le Chocolat.

LA FLORIDE, fut ainsi nommée par Jean Ponce de Leon, qui la decouvrit le jour de Pasques fleury ou des Rameaux, elle portoit avant cela le nom de Jaquaza, elle est Situé sur le Golfe du Mexique, son Air est pur et temperé. La Recolte y est double, et l'on Seme en Mars, et en Juillet, la Chasse, et la Pêche, y est abondante, les Arbres raportent beaucoup de Fruit. Les gros Serpens, et Crocodiles y sont communs, la Riviere de Missisipi y a son Embouchûre ainsi que la grande Rivieres dans laquelle on trouve des Perles, les Habitants sont naturellement blancs, mais ils deviennent Olivâtres aprés qu'ils se sont froter d'vn Onguent. Ils sont assez traitables, robustes, et bienfaits, vont Nuds, et Aiment la Guerre. La plus grande partie de ces Peuples sont encore en liberté, et se gouvernent par des assemblées, ou celuy qui preside, et pour lequel ils ont beaucoup de respect, se nomme Paracustis. Ils adorent le Soleil, et la Lune, Ils respectent leurs Prêtres qu'ils appellent Joanas. Ce sont des Sorciers qui leur Servent de Medecins.

Les francois, les Espagnols, et les Anglois, y ont quelques Habitations.

Les françois y bâtirent en 1562. et 1564. les forts de Charles-fort, et de la Caroline, qu'ils ont abandonnez depuis, et ce n'est que depuis peu d'Années qu'ils S'établissent a l'Embouchûre du Missisipi.

LES ISLES DE L'AMERIQUE
Connuës Sous le Nom
D'ANTILLES,
ou Sont
les Isles de Cuba, St Domingue et Jamaique
les Lucayes, les Caribes, et celles du Vent.
Par N. de Fer.

	Latitude: degr.	minut.	Longitude. degr.	minut.
Panama	9	0.	394	0.
St Domingue	18	0.	306	0.

A PARIS,
Chez l'Auteur dans l'Isle du Palais a la Sphere Royale.
Avec Privilege du Roy. 1705.

Ces Isles sont appellées par les Espagnols Sur le Vent.

I. Bahama
I. Lucayonico
I. Ciguato
I. Varao
I. Bimini
I. Tabaguem I.
I. Nouvelle Providence
I. Curateo
I. Isabella ou Yuma
I. Hermanos
FLORIDE aux Espagnols
C. Blanco
Les Tortues
I. les Martires
Canal de Bahama, ou le Debouquement la mer y court toujours au Nord
Les Isles Lucayes, et par quelques uns De Bahama.
I. St Salvador ou Guanahani
I. Ste Marie ou Triangle

Cette Double Ligne à 23. degres et demi est Sous le Cercle du de Latitude Tropique de Cancer Septentrionale.

ISLE DE CUBA
la Havane
B. de Matanzes
B. Honde
P. des Diables
C. de St Antoine
C. de Corriente
P. St François
I. de Pinos
Decouverte par Christophle Colombe pour les Espagnols l'an 1492.
Ville du Prince
la Trinité
St Iago
Bayamo
Baracoa
I. Samana
I. St Michel ou Yumeta
I. la Longue
I. Prenez garde a vous
I. Maiaguana
I. Mancarilla
St Jacques
Golfe de Boccanti
Caya Limons
C. de la Croix
P. Palma Maga
I. del Viejo
C. Cabron
C. François
Golfe et Cap de Samana
I. Noyée
le Chapeau I.
Anguille I. aux Anglois
St Martin I. aux François
I. Barbada aux Anglois
I. St Christophle aux Anglois
I. Antigoa aux Anglois
I. de la Guadaloupe aux François
la Desirade I. aux François
Marie Galante aux François
La Martinique aux François
Basse Terre de la Guadaloupe
la Dominique I.
I. St Barthelmy
I. St Eustache
I. de Nieves aux Anglois
I. Redonda
I. Montserrat aux Anglois
Ste Croix aux François
Guadalupe
C. Roxo
Canal de la Mona
Porto Rico
I. de Porto Rico decouverte par les Espagnols l'an 1509.
St Jean de Porto Rico
C. de la Conception
Cap de Langano
P. de l'Aguada
Isle de la Jamaique
Decouverte par Christophle Colombe pour les Espagnols apresent aux Anglois
Grand Cayman I.
Petit Cayman I.
I. Bracas
I. Hozmet
Cette presque Isle de Lucatan fait partie du Mexique.
Sanamilla
Golfe de Honduras
I. Zaratan
I. Lamonaque
I. Veille
I. des Maures
Truxillo
Baye et Cap de la Grace de Dieu
Isle des Requiens
HONDURAS.
VIEUX MEXIQUE ou NOUVEL LE
Isles des Perles
Isle de Ste Catharine
I. St André
St Charles
St Jean
NICARAGUA
Leon
COSTE RICHE
ESPAGNE de l'Amerique Septentrionale.
Isthme de Panama
Nata
Panama
P. du Taureau
C. St Antoine
Escudo de Veragua
Charge R. de Naos
Porto Belo
Nombre de Dios
P. St Blas
I. de Pinos
C. Tiburon
Golfe de Darien
Cartagene
I. St Bernard
P. de Aguada
PROVINCE DE CARTAGENE.
Ste Marthe
la Ramada
Serranilla Isles et Rochers
Serrana Isle et Rochers
P. Negrillo
P. Perkinçons
P. Pedro
I. Binoras
P. de Lavaca
P. Royal
Ranas Isles
P. Morant
Canal ou Debouquement de la Tortue I.
St Nicolas Mole
Hormigos
I. Navasse
P. Marchand
C. de la Beata
C. Alta Vela
les Freres Is.
Isle de la Vache
Golfe de la Gonave ou de St Dominique
St Dominique ou St Domingue
Passage de Ste Catherine
I. St Louis
I. Samana
C. Roxo
Canal de la Mona
Porto Rico
Guadalupe
Ste Croix aux François
I. St Eustache
I. de Nieves aux Anglois
I. Redonda
I. Montserrat aux Anglois
Basse Terre de la Guadaloupe
la Dominique I.
I. des Oyseaux
I. St Vincent
I. Bek
I. Grenade aux Francois
les Grenadilles
I. Barboude aux Anglois
Tabago I. aux Hollandois
Isle de la Maxguerite aux Espagnols
Isle de la Trinite aux Espagnols
Golfe de Paria
Patos
I. Orchilla
I. de la Roche
I. de la Tortue
I. Blanche
Isles des Frailes
Venezuela ou Coro
Golfe de Triste
Maracaibo
Gibraltar
Barbarata
Cap de la Vela
Cap de la Cotoruche
Coro
Comanagotes
Comana
Golfe de Curiaco
C. de la Vela
Porto Bello
Baye Honde
C. de Conquebacoa
I. aux Moines
I. Oruba aux Hollandois
I. de Curaçao aux Hollandois
I. de Bonaire aux Hollandois
I. des Oyseaux ou d'Aves
PROVINCE DE VENEZUELA
NOUVELLE ANDALOUSIE
TERRE FERME De l'Amerique Meridionale.
LES ISLES CARIBES.

M E X I Q U E.
G O L F E D E

Echelle de
10. 20. 40. 60. 80. 100.
Cent Lieues d'une heure de Chemin.

H van Loon sculp.



DESCRIPTION DES ISLES ANTILLES par N. de Fer.

Ces Isles, Sont considerées comme étants de l'Amerique Septentrionale, et Situées entre les 10. et les 28. degrez de Latitude de cette Hémisphére, et entre lès 290. et les 320. de Longitude dans la Zone Torride. La plus grande partie fut découverte par Christophle Colomb, les années 1492. et 1493. Elles forment entre elles vne manier d'Arc, opposé à la Terre ferme de l'Amerique, et c'est ce qui leur à fait donner le nom d'Ant-Isles ou Antilles. L'air y est chaud, mais il n'y est pas mal sain. Elles sont fort sujettes aux Ouragans, qui ne les empêchent pas néantmoins d'estre fertiles en Sucre, Tabac, Mayz, Cacao, Coton, Indigo, Cochenille, L'yuca dont on fait la Cassave, qui est vne espece de Pain. Il y à nombre de Bestail, la mer y est poissonneuse, la quantité de Tortües qui y abordent, fait vne partie des Richesses des habitans, dans quelques vnes de ces Isles il y à des mines, et l'on pêche des Perles aux environs de quelqu'autres.

Toutes ces Isles sont possedées par six nations. Les Caribes ou Canibales, qui sont les Originaires du Pays y possedent l'Isle de S.t Vincent, et celles de la Dominique, et de BeKa, qui sont dessous le Vent. Les Espagnols sont maîtres de toutes les Lucayes, et de Cuba, de S.t Domingue, de Porto Ricco, de la Trinité, de S.te Marguerite, et des Perles, ces trois dernieres dessous le Vent. Les François possédent la partie Occidentale de l'Isle de S.t Domingue, et celles de la Tortüe, Gouanabe, à Vache, de S.te Croix, des Saints, de S.t Barthelmy, la Guadaloupe, la Desirade, la Martinique, Marie Galante, S.te Lucie, la Grenade, S.t Martin, et partie de S.t Christophle, toutes dans les Caribes.

Les Anglois occupent la Iamiaque, l'Anguille, Barbades, la Barmude, Antigoa, Tabaco, Mont-Serrat, Nieves, et vne partie de S.t Cristophle, toutes dans les Caribes. Les Hollandois possédent les Isles de Bon-air, Curacao, et Oruba, sous le vent, et celles de Saba, de S.t Eustache, et vne partie de celle de S.t Martin, Sur le Vent. Les Danois y ont la petite Isle de S.t Thomas, sur le Vent, et vne des Isles des Vierges, au Nord-est de Porto Ricco. Les Naturels du Pays dont il reste tres peu, sont d'vne assez belle Taille, la couleur bise, les cheveux noirs, et droits, vont tous nuds, addonnez à la Chasse, et à la Pêche.

Le Pain de Mayz qu'on mange dans ces Isles, est trouvé excellent par ceux qui s'y sont accoutumez, l'on y mange aussi la Cassave faite avec la Racine d'yuca, et le Manyoc. Les gros Serpens, et Lezards s'y mangent sans risque de Poison. La Ville de la Havane, Située dans Cuba, est la plus considerable Ville de toutes ces Isles, et le rendez vous des flottes, qui apportent en Europe les Tresors de l'Amérique.

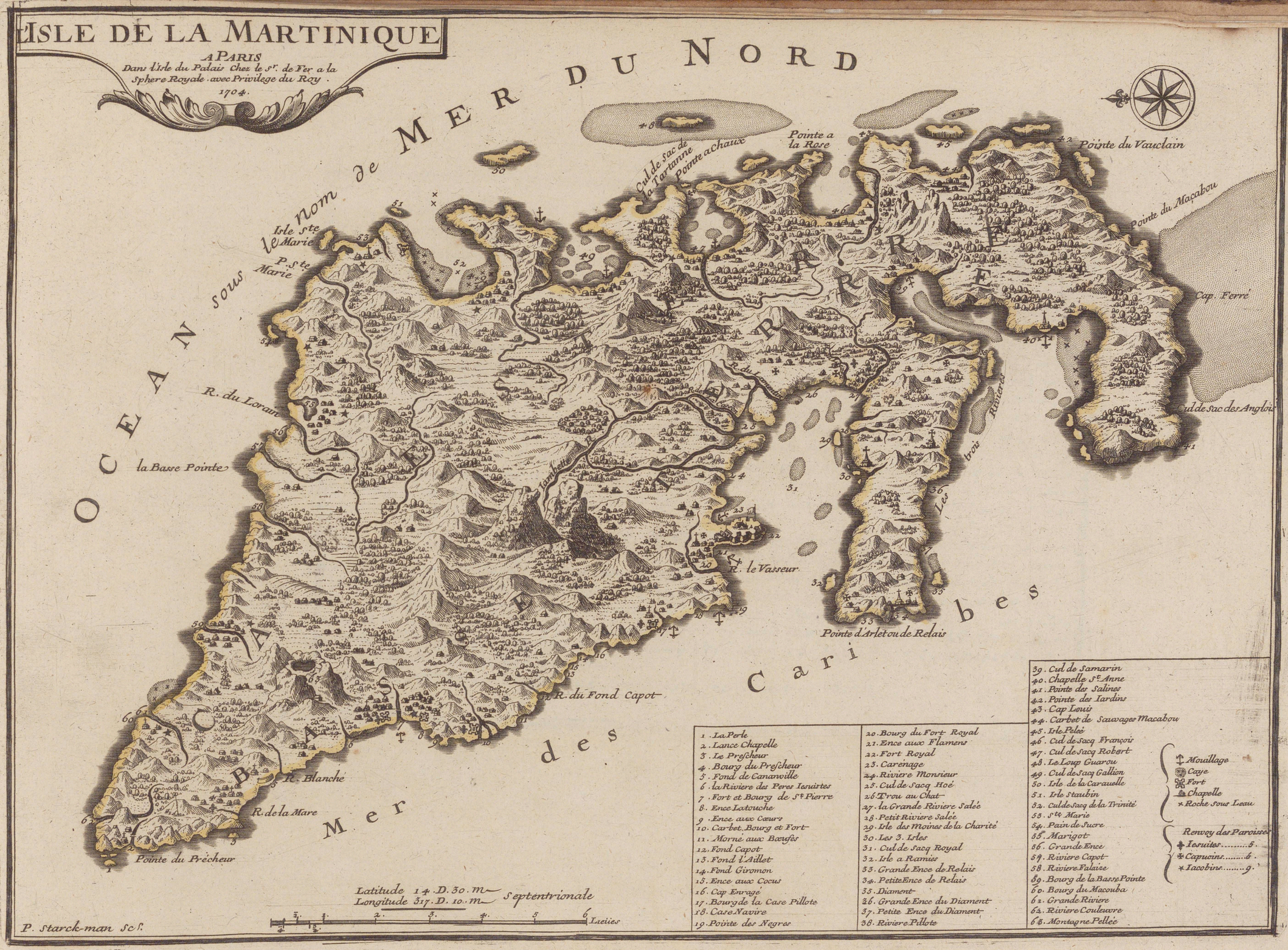
L'ISLE DE LA MARTINIQUE
A PARIS
Dans l'Isle du Palais Chez le Sr. de Fer a la Sphere Royale avec Privilege du Roy.
1704.
OCEAN sous le nom de MER DU NORD
Mer des Caribes
Isle Ste Marie
P. Ste Marie
R. du Lorain
la Basse Pointe
Pointe du Prêcheur
R. Blanche
R. de la Mare
R. du Fond Capot
R. le Vasseur
Pointe d'Arlet ou de Relais
Les trois Rivieres
Cul de sac des Anglois
Cap. Ferré
Pointe du Maçabou
Pointe du Vauclain
Pointe a la Rose
Cul de sac de la Tartanne
Pointe a Chaux
Latitude 14. D. 30. m
Longitude 317. D. 10. m
Septentrionale
Lieües
P. Starck-man Sc.
1. La Perle
2. Lance Chapelle
3. Le Prescheur
4. Bourg du Prescheur
5. Fond de Cananville
6. la Riviere des Peres Iesuistes
7. Fort et Bourg de St Pierre
8. Ence Latouche
9. Ence aux Cœurs
10. Carbet, Bourg et Fort
11. Morné aux Bœufes
12. Fond Capot
13. Fond l'Aillet
14. Fond Giromon
15. Ence aux Cocus
16. Cap Enragé
17. Bourg de la Case Pillote
18. Case Navire
19. Pointe des Negres
20. Bourg du Fort Royal
21. Ence aux Flamens
22. Fort Royal
23. Carénage
24. Riviere Monsieur
25. Cul de Sacq Hoé
26. Trou au Chat
27. la Grande Riviere Salée
28. Petit Riviere Salée
29. Isle des Moines de la Charité
30. Les 3. Isles
31. Cul de Sacq Royal
32. Isle a Ramies
33. Grande Ence de Relais
34. Petite Ence de Relais
35. Diament
36. Grande Ence du Diament
37. Petite Ence du Diament
38. Riviere Pillote
39. Cul de Samarin
40. Chapelle St Anne
41. Pointe des Salines
42. Pointe des Iardins
43. Cap Louis
44. Carbet de Sauvages Macabou
45. Isle Peleé
46. Cul de Sacq François
47. Cul de Sacq Robert
48. Le Loup Guarou
49. Cul de Sacq Gallion
50. Isle de la Carauelle
51. Isle Staubin
52. Cul de Sacq de la Trinité
53. Ste Marie
54. Pain de Sucre
55. Marigot
56. Grande Ence
57. Riviere Capot
58. Riviere Falaize
59. Bourg de la Basse Pointe
60. Bourg du Macouba
61. Grande Riviere
62. Riviere Couleuvre
63. Montagne Pellée
Mouillage
Caye
Fort
Chapelle
Roche sous Leau
Renvoy des Paroisses
Iesuites.....5.
Capucins.....6.
Iacobins.....9.

ISLE DE LA MARTINIQUE

CARTE DU NORD

DESCRIPTION DE L'ISLE DE LA MARTINIQUE Par N. de FER.

LA MARTINIQUE est vne des plus considerable Isle des Antilles en Amerique, Et de celles que les Espagnols appellent sur le Vent. Elle est Situeé a 14. degrez 30. minutes de Latitude septentrionale, et a 317. degrez 10. minutes de Longitude, les François cy établirent au mois de Iuillet 1635. et en chasserent les Sauvages lan 1658. Les Insulaires quon y trouva, la nommoint Madanina, elle a environ 50. lieües de circuit, et dix huit de longueur, pour sa largeur elle est fort jnegale, On la divise en Cabesterre, et en Basse Terre, la Cabesterre, na aucune Subdivision, Mais la Basse Terre est Subdivisez en 4: Quartiers, Sçauoir, la casa du Pilote, le Carbet, le Fort S.t Pierre, et le Prescheur le Quartier du Fort de S.t Pierre, est le Principal, et la Résidence du Gouverneur, auec vne Paroisse dediée aux S.ts Apotres. Les Iesuites ont fort pres de ce Fort, vne belle Maison, vne Chappelle, et leur Habitation, auec le premier Moulin a Sucre, qui aye esté bati dans LIsle, la Figure de ce Fort, est assé réguliere, il est de Maçonnerie garni de quelques pieces de canon de fonte, et de fer, le Quartier du Précheur, tire Son nom dun Rocher, qui est a la Pointe peiit auant dans la Mer, sa Paroisse est dédiée a S.t Ioseph, la Paroisse du Quartier de Carbet, est dédiée a S.t Iacque, et celle du Quartier de la case Pilote, a la Vierge; Il y a encore, dans le reste de LIsle, Seize Paroisse, qui en tout font vingt, dont neuf sont déseruie par les Iacobins, Six par les Capucins, et cinq par les Iesuites;

Il y a dans lIsle vne quarantaine de Rivieres qui ne tarisent jamais, et vn grand nombre de Torrens, qui coulent auec Impétuosité dans les Plüyes, les Rivieres ont leurs Sources a la Pente, ou au Pied des Montagnes qui sont fort hautes et frequentes; Le nombre des Habitans passe 10000: sans conter les Caribes, et les Negres qui se monte, dumoins encore a ce nombre; Les habitations, de cette Isle, sont de Charpente, la plus grande Partie sur des Eminences rondes, quils nomment Mornes; La plus grande Richesse des Habitans vient de la Culture des Terres, quil font faire, dans les endroits, quils ont fait defricher par leurs Negres, qui raportes du Sucre, et du tabac en Abondance;

Cette Isle, est moins Suiette aux Ouragans que les autres Antilles;

PLAN DES VILLES, FORTS, PORT, RADE et Environs DE CARTAGENE

Située dans l'Amerique Meridionale dans la Province de Terre Ferme appartenant aux Espagnols.

Par N. de Fer

Avec Privilege du Roy

1706.

Flaque d'Eau de N.D. de la poupe

Village de N.D. de la Poupe

Maisons

Maisons

Maisons

Fort de St. Lazare

Fort St. Croix

Redoute

3. Iesumani ou Basse Ville

Haute Ville de Cartagene

Tout ce Port a un fond depuis neuf jusqu'a quinze Brasse d'Eau

Nord

Plantz del Castillo san Luis de Bocachica

Fort de Bocachica

Entrée du Port

Echelle

100. 200. 300. 400. 500. 600. 700. 800. 900. 1000.

de mil Toises.

Renvoy des Chifres pour les noms des Bastions des Villes

1. Chambague,
2. St Jose,
3. Redoute,
4. Stta Isabela,
5. St. Francois,
6. de Stta Catalina,
7. de St. Lucas,
8. Sta Po Martir,
9. de St. Inacio,
10. de St Francois Xavier,
11. Sta Liago,
12. de St. Domingo.

GRANDE MER DV NORD

Inselin Sculpsit

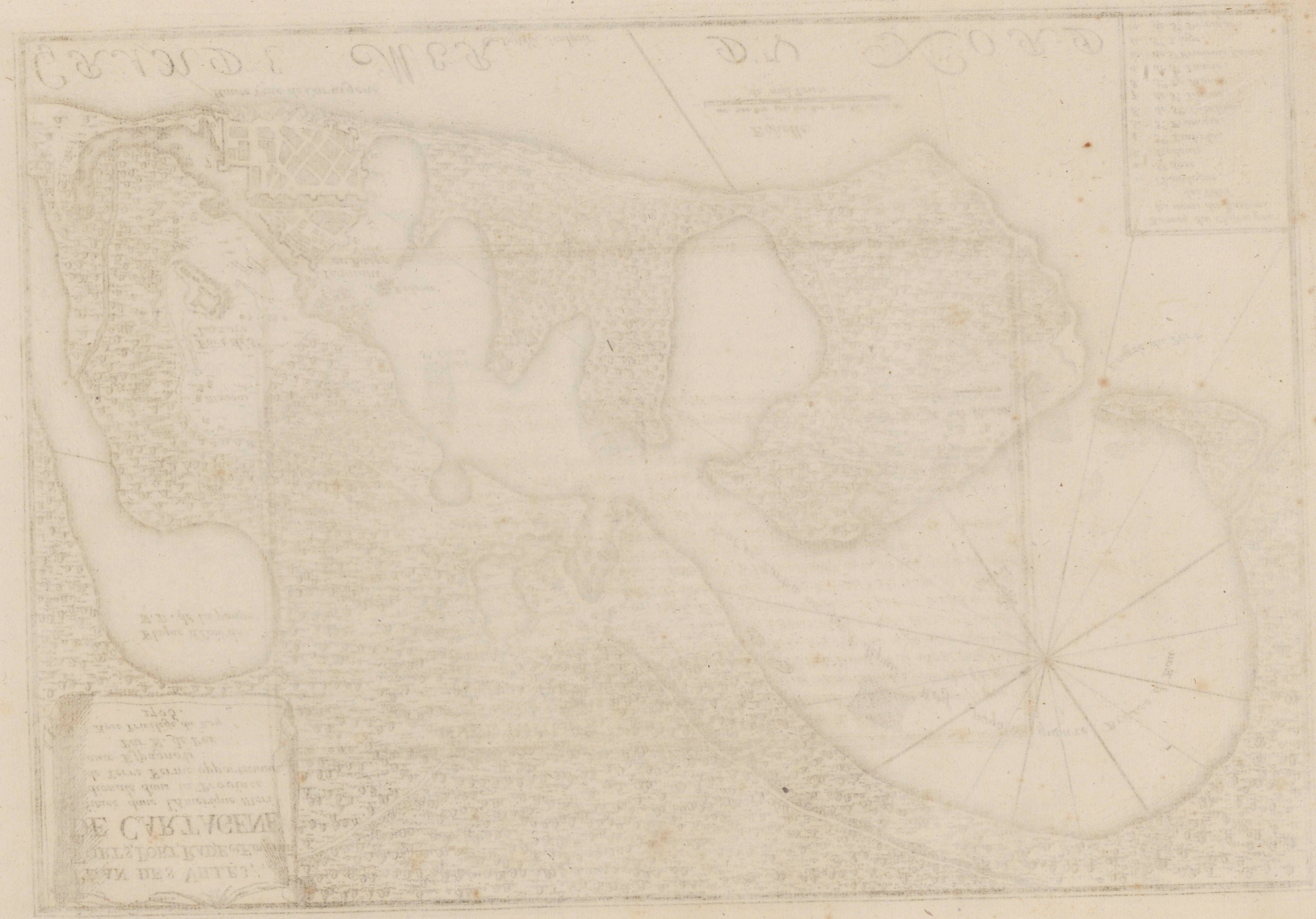

DESCRIPTION DE CARTAGENE. Par N. de Fer.

Cette Ville est Située sur la Mer du Nord, dans vne Presqu-Isle de l'Amerique Meridionale, Fameux Port de Mer dans la grande Province de Terre ferme, aux Indes occidentales, avec titre d'Evêché, et est comme le rendez vous des flottes d'Espagne. Les Espagnols qui en ont toûjours été les Maîtres, y furent pillez, et la Ville Bruslée l'an 1585. par françois Drac Anglois. Et M.r de Pontis, par Ordre du Roy, partit de Camaret prés Brest le 9. Janvier 1697. avec Sept Vaisseaux de Guerre, trois frégattes, deux flutes, Quatre traversiers, et vne Galiotte a Bombes. Le 7. Mars suivant il mouilla au petit Goave pres l'Isle de S.t Domingue en Amerique, et y fut joint par quelques Bâtimens, et par vn grand nombre de flibustiers commandez par le S.r du Casse, il en partit le 19. du même mois, et arriva le 7. Avril a la Baye de Sambaye a l'est de Cartagene. Le 13. il approcha de la Ville, et le 14. on commença a la Bombarder, en même tems qu'on attaquoit le fort de Bocachica, situé a l'entrée du Port, qui se rendit le 16. Le 17. on fit entrer la flotte dans le Port. Le Gouverneur du fort de S.te Croix l'ayant abandonné, on s'en empara le 18. On se rendit Maître ensuite du fort de S.t Lazare, et on continua le Siege de la Basse Ville appellée Tesimani, qui fut prise d'assaut le 30.

La haute Ville Capitula le 4. de May, et la garnison en sortit. On demolit les fortifications, et on se retira le 25.

Le 5.e de Juin M.r de Pontis mit a la Voile, et arriva a Brest le 29. Aoust suivant, chargé de plus de neuf millions, tant en Or et Argent, Monnoye, que Lingots, Pierreries, et autres Bijoux, et quatre vingt Seize pieces de Canons de fonte.

Cette Ville n'en fut pas quitte pour cela, puisque les flibustiers qui resterent aprés l'embarquement de M.r de Pontis, avec lequel ils eurent quelques contestations au Sujet du Butin, rançonnerent encor les habitans de quelques——— Millions.


LA TERRE FERME ET LE PEROU
avec
LE PAYS DES AMAZONES
ET LE BRESIL
Dans l'Amerique Meridionale
Par N. de Fer.
Geographe de Monseigneur le Dauphin
Avec Privilege du Roy 1705.
Panama, a, 9. degs. de Latit. Sept. et 294. de Longs.
Cartagene, a, 12. L. Sept. 300. L.
Lima, a, 18. L. Merid. 300. L.
Pernambouc, a, 8. L. Merid. 348. L.
Rio Ianeyro, a, 23. Latit. Merid. 342. Longs.
GOLFE DE MEXIQUE
MER DU NORD
MER DU SUD
TERRE FERME
AUDIENCE DE SANTA-FÉ
NOUVELLE ANDALOUSIE
GUIANE OU CARIBANA
PAYS DES AMAZONES
RIO DE LA PLATA
PROVINCE D'ONTIVEROS OU DE GUAYRA
LES PORTUGUAIS
Equateur ou ligne Equinoctiale
Ce vaste Pays est appellé
BRESIL
dont les Costes Seulement
Sont connues des
Europeens
Peu ou point connu
Les noms des peuples de ces pays Sont a peine connus des Europeens
On croy que ce Lac se communique avec la Riviere des Amazones
Les habitans du Bresil croyent que ce Lac se decharge dans la Mer du Nord
Ces Contrées ou Provinces Sont habitées par divers peuples dont on ne connoit que le nom
Bouches de la Riv. des Amazones
Echelle
20. 40. 60. 80. 100.
Cent Lieues a 20. au deg.
Gravé par Charles Inselin
Nord
Ouest
Est
Sud



DESCRIPTION DE LA TERRE-FERME, DU PEROU, DU PAYS DES AMAZONES, ET DU BRESIL, par N. de Fer.

LA TERRE-FERME, fut appellée au commencement de sa decouverte, CASTILLE DOR, elle est la partie la plus Septentrionale de l'Ameri que Meridionale. l'Air y est chaud et Sain, Ors les endroits qui sont marecageux, la Terre y rapporte beaucoup de Mais. Il y a de bons paturages, et les bestiaux y sont en abondance, elle produit quantité de beaux fruits, qui nous sont inconnus, comme des Annanas, des Bates, les Figues d'Indes &c. On y trouve de l'Or, de l'Argent, du Cuivre, de l'Azur et des Pierres Precieuses, Il y a vne pé cherie de Perles sur la Côte qui ne sont pas si belles que celles d'Orient. Ses Rivieres y produisent des Crocodiles, et Ses forets des Ti= gres furieux, Les Boucaniers infectent les Côtes de cette province, et y font des coups temeraires. La ville Capitale est santa Fe de Bogata Siege d'vn Archevêque, Les Villes de Panama et de Cartagene sont renommées pour le commerce et leurs Richesses, la = premiere sur la Mer du Sud, et l'autre sur la Mer du Nord. Les Peuples y sont bienfaits, et d'vne couleur approchant de la Bron= ze, Ils vont nuds jusqua la Ceinture, Les Originaires sont Idolatres, particulierement vers le Milieu des Terres, Le Roy d'Espagne qui possede ces Provinces a le soin d'y entretenir des Missionnaires pour la Conversion de ces Peuples.

LE PEROU, est le plus riche Tresor que sa Majesté Catholique possede en Amerique, françois Pizarro qui en fit la decouverte pour Charle quint, y trouva vne pepiniere de Métaux. l'Air y est fort divers, Sain en des endroits, mauvais en d'autres, chaud dans les plai nes, froid sur les Montagnes, les pluïes y sont fort rares, et les grands vents, et les tremblements de terre frequents. La Terre y est= fertile aux environs des Rivieres, et y rapporte du froment, du Maix, des Cannes de sucre, du Cotton, et du Vin, du Coca, et du Ver= millon, et entre les Animaux on y voit des Autruches, et des gros et grands Moutons qui servent de Bêtes de Voiture. Lima est la Capitale de la province. Cusco étoit l'ancienne demeure des Ingos ou Roys du Perou avant que les Roys Espagnols qui la possedent aujourd'huy en eussent fait la conquête. La riche et fameuse Mine de Potosi se trouve dans cette Province, dont les Habitans sont assez bien faits, et Blancs, Simples et Inconstants. Il y a dans les Montagnes des Peuples qui ne sont pas encore dompter, et qui sont Idolatres, au lieu que tous ceux qui sont sous la domination du Roy d'Espagne, sont Chretiens = Catholiques.

LES AMAZONES, on donne ce nom aux vastes Contrées, au Milieu desquelles passe vn gros fleuve ainsi nommé par quel ques fameux voyageurs qui y ont veu sur ses bords des femmes a cheval armées a leur Manieres, et allant a la Guerre; tout ce Pays est peu connu.

LE BRESIL, fut decouvert pour le Roy de Portugal, par Alvare Cabral, environ l'an 1501. l'Air y est temperé, et fort Sain. la = Terre produit quantité de Maix, et de bons pâturages, et toutes Sortes d'Excelents fruits, du Sucre, du Coton, du Tabac, et de ce= bois a teindre appellé de Bresil. Il y a quantité d'Animaux dont les Especes sont inconnues en Europe. Les Lezards, Crapaux et Serpens y sont manger par les Habitans, qui ne sen trouvent point incommodez. Les Bresiliens sont cruels, vindicatifs, et fort colères, hardis jusqua la temerité. Ceux qui habitent le dedans du Pays, sont brutaux, farouches, et Antropofages, plusieurs d'entr-eux sont = Sorciers, ils aiment la Dance, la Chasse, Ils vont nuds, Ils se peignent le Corps, et le Visage de diverses couleurs, Ils habitent sous des Cabannes, et dorment dans des Amacas qui sont des Branloires faites avec des Rozeaux de Coton suspendus a des Arbres. Les Portugais qui possedent les Côtes de ce Pays, y ont porté le Christianisme, et la Religion du peuple du milieu de ces contrées n'y est guerre connue.

LE CHILI
et
Les Provinces qui Composent
Celle de
RIO DE LA PLATA
avec
LES TERRES MAGELLANIQUE
Par N. de Fer, Geogr. de MONSEIGR. LE DAUFIN

Echelle
20 40 60 80 100 120 140 160 180 200
Deux cents lieües dune heure de Chemin chacune

OCEAN

Sous le nom de

MER DU SUD

PEROU

Huckahi

Porto Morene

I. Guana
I. des Loups
C. S. Michel
C. Lopes
B. de N. S.

Port et Riv. de Copiapo

Copiapo R.

P. Guasco

I. Totoral
I. dos Muxillones
I. dos Passaros

Tongoy R.

Chuapa R.

I. de Fuera
I. de Tierra

les Isles de Jean Fernado

P. et R. de Valparadis

Bucalemu

Peteroa R.

Quiniquina I.
P. et R. de Haraduca
la Conception
S. Marie I.

I. de la Moca

Arauco

Imperial

Valdivia
Osorna

P. de la Galere
Golfe ou Baye de Coronados

Archipel ou Isles de Chiloe

Isle de los Chomes

Les Andes

P. des Martirs
R. des Apotres

Nombre d'Isles decouverte par Sarmiento

P. Rouge
G. de S. François
P. de la Misericord de
P. de la Chandeleur

S. Yves I.
Mere de Dieu I.
Partida I.
Sortie du Detroit de Magellan
I. des Loups

Evangelistes
les Juges
ou le Apotres Rouliers
C. S. Isidore

TERRE DE FEU

grand nombre d'Isles

Rio Pilcomajo

Passeguas R.

Rio de la Plata ou de la Province

Rio Vermeille

Villa Lerma

Talavera

S. Miguel

Rio Blanche

la Conception

S. Iacques del Estero

S. Iacques R.

Vulcan de Coquimbo

Vulcan de Chupa

Vulcan de Chile

Guasco R.

Coquimbo R.

Serena

Limari R.

Longotoma R.

la Ligua R.

Chili R.

S. Iacques de Chili

Rapel R.

Mendoca

Mendoca R.

Vulcan de Chillan

Mobiquito R.

Chillan

Diamente

Angol

Villa Nueva

Vulcan de Villa Rica

Villa Rica

Sculen R.

Queule R.

Vulcan d'Osorna

Cliffe R.

Vulcan de Chuanauca

Sin R.

Vulcan de Quechutabi

S. Domingue R.

Les Grans R.

Golfe de S. Iacques

Gallegos R.

Baye de Posissaun

Cap des Vierges

Entrée du detroit de Magellan

C. de Pennas

Cap Victoire

Detroit de S. Jerome

P. Famine

P. Galant

C. Froward

Desir

Arenas I.

Isles de Sebald de Wart ou West

I. nouvellement decouverte

Isles de S. Barthelemy

Isles des Apostres

Isles de Hermite

Cap Horn

Isles de Diego Ramirez

Itabitan

Guaybianno

Surukuiss

Isle des Paraguays

Viatory R.

Tayoti R.

Assomption de la Plata

Bareja

Iguary R.

Parana ou Paraguay R.

Tibiquari R.

Ignace

Paraná R. ou

Corrientes

Lac de los Caracaros

les Esprit

Lagunes ou Mar de la Plata

Cordoue

S. Fe

Arreca R.

R. de los Arrechivos

Buenos Ayres

Ortiz R.

Toutes Ces grandes Provinces ou Regions Sont peu ou point Connus

Les Espagnols Sous la Province Ces Terres

Comprenent de Chili toutes Magellanique

Desaguadero R.

Desaguedero

Terre Basse

C. de Terre Basse

Baye Sans Fond ou Noyée

Pointe Tierra Lana

C. Redondo

Canones R.

I. des Lions

I. des Roys

C. St. Helene

I. de los Baxos

P. Royal

P. Desiré

Speering B.

B. de los Trabajos

Juan Serano R.

S. Yves R.

la Desirée R.

C. de Matas

C. de S. Georges

C. des Barreiras Blancas

C. des Loups Marins

I. des Lions

I. des Pinguins

les I. S. Denis

C. S. Julien

GUAYRA ou PARAGUAY

Parana R.

Grand Sault

Guayra

Abangobus

Itatin

Iguary R.

Parana ou

Tibiquari R.

Uraguay R.

URAGUAY ou Negro R.

Itapoa

Maria de Sosa R.

Assomption de Uraguay

le S. Sacrement ou S. Salvador

Rio de la Plata ou d'Argent et par les habitans Paranaguaco

C. Blanc ou de S. Antoine

R. et R. de St. Anne

C. d'Arenas gordas

R. et C. de S. André ou d'Arenas gordas

Bs. d'Anegadas

BRESIL

Villa Illa

Schelebetueba

Ruines de Ville Rica

Tocanguau

S. Paul retraite de Certains peuples libres appellez Paulistes

S. Vincent

Capitainerie

Conception

les Saints

Rio Janeyro

de Bautame Capitain

de Georges Grego.

I. de S. Sebastien

Fort

Fort St. Anne

Frie

Cananea

Pernagua

I. Tacutiara

la grande Barre

Fort de Tucuay

I. de Gale

I. deserte de St. Caterine

I. Arvoredo

Rio Upaba

I. Reparo

Scorongoa R.

Taramondahu R.

Fort S. Pierre ou grande Riviere de Lagoa

Marmanza Banc

Isles des Castillans

C. S. Marie

des Loups

C. du M. Vedio

des Pleures

I. de S. Gabriel

Rio des Patos

aux Poules

OCEAN

Sous le nom de

MER DU NORD

Nord

Detroit de Magellan, entre le 52d. 25 mi. jusqua 54d. de Latit. Meridionale, et Sa Longitude depuis les 287. et 295. degrez.

Buenos Ayres,	a. 35.d	de Latit. Meridionale et	324.de	de Longitude
Assomption de la Plata,	a. 26.d	L. M.	325.d	Longitude
Rio Janeyro,	a. 23.d	L. M.	342.d	Longitude
S. Iacques de Chili,	a. 34.d	L. M.	309.d	Longitude
la Conception, envir.	a. 37.d	L. M.	307.de 30mi.	de Longit.
Imperial, aux envir.	de 38.de	de Latit. Meridionale et	307.de	de Longitude

A PARIS
Chez l'Auteur dans l'Isle du Palais a la Sphere Royale
Avec priv. du Roy
1703

Inselin Sculpsit



DESCRIPTION DU CHILI DE LA PLATA ET DES TERRES MAGELLANIQUES, par N. de Fer.

CHILI, en langage du Pays veut dire Froid, a cause que les nuits, et les Vents y sont d'vn froid extraordinaire, et l'hiver tres rude, les autres Saisons quand le Soleil est sur l'Horison Sont a peu prés comme en Espagne. La Terre y est fertile en Bled, en Maiz, et en toutes Sortes de fruits. Les Prairies y nourrissent des Moutons forts gros ressemblants assés au Chameau, ors qu'ils n'ont pas de Bosse. C'est vn animal de charge. Les Autruches y sont communes. Il y a dans les Terres des Mines d'Or, et de Jaspe.

Les Villes les plus considerables de ces Provinces sont, la Conception, l'Imperial, et S.t Iacques, le Gouverneur fait sa residence aujourd'huy dans cette derniere Place. Les Cordilleras est vne chaine de Montagnes remplies de Vulcans qui regnent dans toute la partie Orientale du chili, et si dangereuses au passage, que des Armées entierves y ont peri par les Vents.

Les Chiliens Sont Vaillants, hardis, Ambitieux, Impatiens, et Robustes, endurant facilement toutes sortes d'Incommoditez. Ils sont grands, et bien proportionnez. l'Exercice de leur Jeunesse est la Chasse, et les Armes Les Originaires sont Idolatres Ors quelques vns que les Espagnols ont converty.

La Province d Cuyochucuito, est du gouvernement de Chili.

Sous le nom de **LA PLATA**, on comprend avec la Province de la Plata celle du Paraguay, d'Vraguay, et de Tucuman la fameuse Rio de la Plata, ou d'Argent, donne le nom a ce gouvernement dont les Villes les plus considerables Sont Buenos, Ayres, Corientes, l'Assomption, et S.t Iacques de l'Estero.

L'air de ces Provinces est asses temperé, et sain, la terre fertile en fruits, et en Cotton, elle raporte la plante nommée Coparibas, dont le Suc est vn baume excelent. Il y a de tres grands Marais qui raportent des Cannes de Sucre abondament ce qui Fait vne grande partie de la richesse du Pays, mais encore plus l'Argent qui décend par ces grandes Pivieres dans celle de la Plata, ce qui luy a Fait donner ce nom. Entre les Animaux il y en a qu'on appellé Cerigons qui portent leurs petis dans vne peau qu'ils ont sous le ventre. Les Peuples de ces contrées sont grands, et dispos, Ils se servent de fleches et de frondes a la Chasse, et a la guerre dont ils font toutes leurs occupations, ils sont Idolatres ors ceux qui suivent la Religion des Espagnols qui dominent par toutes ces Provinces.

Nous avons parlé des Terres Magellaniques dans la description du Détroit de Magellan.

LE DETROIT DE MAGELLAN

Se trouve entre les 287. et 295. degrez de Longitude et sa Latitude est depuis les 52. deg.s 25. min. jusqu'a 54. degrez. Sa plus grande Largeur est d'environs 10. lieües comme la plus Serrée est de 2. et sa Longueur de deux cents lieües ou environs.
Il fut decouvert par **Ferdinand Magellan**, *Portuguais qui y passa pour la premiere fois depuis le 21. Octobre jusqu'au 28. Novembre 1520. et le nomma de la Victoire.*

Par le S.r de Fer.
A Paris
Chez l'auteur dans l'Isle du Palais Sur le Quay de l'orloge a la Sphere Royale. Avec privil.e du Roy. 1705.

288. 289. 290. 291. 292. 293. 294.

52 53 54

SUD

MER DU

Cap Victoire
de Sugar loaf
Rochers d'Avocats
Montagnes de Neges
Variation 24. 10. Min. 1670.
Montagnes Escarpées
les Peuples de ce Pays ont des Batteaux
Detroit qui entre dans le Pays
Pays rompu et raboteux
Pays plein de Rochers
On a veue icy des Peuples
Passage du Detroit
Detroit de St. Jerosme
Cap des Colonnes
Cap Diseada
Baye de Mardy
Baye de l'Isle
Cap Sincerre
Cove
Cove ou des Coquilles
Cap de Lundy
Pays plein de Roches
Pays de Desolation fort Montagneux et couvert de Neges.
Baye de Cavaliers ou de grandes moules dans les quelles il y a des Perles.
Cap Quad
Cap Midleton
Mont.e de Misere
R. de Bachelier
Rade d'Yorck
Baye d'Elisabeth
Bon Chemin
Pico
Porter
Cap Galand
Baye de Corde
Baye d'André
C. Conventry
C. Hollande
Baye de Bois
Hautes Mont.s
Mont.s couv.tes de Neges
Baye Espagnole
Cap Froward
I. de Rupert
I. de Jacques
I. de Charles
I. du Comte Sandwich
I. du Lord Harlongton
I. de la Reine Mre
Monmouth
Passage ou se voye des Baleines.
Baye des Baleines
TERRE DE FEU
Passage Ouvert
Havre de Peckets
Rade Royale
Bon Pays
Baye Boucaut
Havre d'Osey plein de fort grand fruit
Boye et Cap Gregoire
Cap Anvers
le Pays est bon et les Nations Sauvages qui se Servent de Batteaux. ils sont de moyenne Taille
Pays de Graines d'herbes et de Bois
Pays habité et bon Terrain
Isle
I. de S.t Barthelmy ou Pinguins
I. de S.t Georges ou Pinguins
Plusieurs Pointes de Sable
Pays peuple ou il y a des Oyes Sauvages
il y a icy de bonne Eau
Bon Ancrage
Roches Couvertes de Neges
Bon Eau et Roches Couvertes de Neges
Baye ou il y a de bonne eau et de gros Bois
les habitans sont pauvres et Nuds
Bonne Peche et beau chemin
Montagnes Couvertes de Neges
Port Famine
Fromont de Swepstakes
Cove Poisson
Pays de Graines
Baye Basse
Montagnes de Coplong
R. Gallegos
Bon Pays
Pays d'herbes Sans grand Bois et peu de bone Eau
B. Possession
Mont de Sable
Phaines Seches
Cap Yserre Marre
ENTREE DU DETROIT DE MAGELLAN
Eau bouillantes de Brakes
Vister Meridionale
Sec a leau Basse
Variation 17. deg. 1670.
les habitans de cette Côte sont Sauvages et font beaucoup de Feux
Promontoire de la Reine Caterine
Ce Pays est fort peuplé de Gens de bonne Taille
Cap Montmouth
Ces Peuples passent le detroit dans des Bateaux d'Ecorses d'Arbres
PAYS MERIDIONAL DU ROY CHARLES
Baye de Parakettos appellé ainsi acause des Oyseaux Verds comé des Perroquets qui si voyent.
Ce Pays est Plein de graines de Bois et de bonne Eau.
Montagnes de Brouillards

Charles Inselin Sculpsit

DESCRIPTION DU DETROIT DE MAGELLAN. par N. de Fer.

Ce Détroit, qui est dans la partie la plus meridionale de l'Amerique, fut découvert par Ferdinand Magellan, Portuguais, l'An 1520. Il sépare la Terre de feu, d'avec la Terre Magellanique. Sa longueur est d'environ 200. lieues, et sa largeur depuis deux jusqu'à dix.

Peu de temps aprés sa découverte, les Espagnols, qui crurent qu'il étoit d'vne grande conséquence de s'en rendre les Maîtres, en y faisant construire des forts, y envoyerent 4. Vaisseaux en 1523. dont trois périrent dans ce détroit, et le quatriéme passa a Lima dans le Perou.

En 1526. ils y enuoyerent vne flotte, dont l'Amiral perit, et les autres Vaisseaux passerent aux Isles Molucques.

En 1535. la revolte de l'Equipage de quelques Vaisseaux qui y avoient été envoyez, les fit perir.

En 1539. de trois Vaisseaux que les Espagnols y envoyerent, vn passa, le plus considerable perit, et le troisiéme retourna sur ses pas.

En 1578. françois Drac Anglois, traversa ce detroit, et passa dans la Mer du Sud. Les Espagnols, que l'action de Drac reveillerent, y envoyerent vne flotte de 23. Vaisseaux montez de 2500. hommes, a dessein de construire des forts, et y établir des Colonies, suivant leur premier dessein.

Ce Voyage fut fort malheureux, la Moitie de la flote périt a la veüe d'Espagne, et Valdes qui la commandoit, y retourna avec huit Vaisseaux, sans avoir été au détroit, et les quatre seulement que commandoit Sarmiento, y arriverent, et bâtirent a l'entrée vne Colonie, qu'il nomma Nombre de Jesus, et jeta plus avant environ dans le milieu, les fondemens d'vne Ville, qu'il nomma Ciudad del Rey Philippe; Mais le froid, la faim, et quantité d'autres miseres, y firent perir ceux qu'on y avoit laissé; C'est a peu prés l'endroit qu'on appelle aujourd'huy, Porto famine, ces 4. Vaisseaux furent pris a leur retour, par les Anglois. Depuis cette malheureuse expedition, il ne s'étoit fait que peu ou point d'entreprises considérables pour passer ce détroit, jusqu'au 3.me juin 1695. que six Vaisseaux, commandez par M.r de Gennes, partirent de la Rochelle, et arriverent le 30.me de Mars de l'année suivante au Port Galant, situé dans la partie la plus Meridionale de ce détroit. les Vents contraires, et la crainte de manquer de viures, obligea cette petite flote de retourner a la Rochelle sans passer outre, ou elle arriva, le 21. Avril 1697.

On trouve dans l'art de Naviger du R.P. Dechales, que les courans des Détroits de Magellan, et le Maire, vont ordinairement a l'Est: mais comme le flux de la Mer, se fait sentir dans ces détroits, sur tout dans les temps ou il est fort grand, il peut y augmenter la direction du courant, et sa violence s'il vient de l'Oüest, ou le combatre en le rencontrant, et y causer a la Mer vne agitation tres violente, et fort dangereuse pour la Navigation.

Les Habitans de ce détroit, sont sauvages, d'vne couleur Olivâtre, robuste, et d'vne taille vn peu avantageuse, leurs cheveux sont noirs, longs, et coupez au dessus de la teste en maniere de Couronne, ils se peignent de Blanc le visage, les bras, et plusieurs autres endroits du Corps: quelque froid qu'il fasse ils sont toujours nuds, a l'exception des Epaules, qu'ils couvrent de Peaux de Chiens de Mer, et de Loups Marins: Ils vivent sans Religion, et sans aucun souci, ils n'ont point de demeure asseurée, et se tiennent tantost d'vn coté, tantost d'vn autre. Leurs Cazes ou Maisons consistent seulement, en vn demi cercle de branches, qu'ils plantent, et entre-lassent pour se mettre a l'abry du Vent; Ce sont ces Patagons que quelques Auteurs nous disent avoir 8. ou 10. Pieds de haut, et dont ils font tant d'exagerations, jusqu'a leur faire avaler des seaux de vin, ce que nos dernieres relations ne nous confirment pas, au contraire elles disent, que ces peuples sont fort sobres, et que les plus grands n'ont pas plus de six Pieds.