

## LABIADAS DE LA PROVINCIA DE SALAMANCA *Lamiaceae in the province of Salamanca (Spain)*

M.<sup>a</sup> Antonia MARTÍN MARCOS, Juan Antonio SÁNCHEZ RODRÍGUEZ & M.<sup>a</sup> Jesús ELÍAS RIVAS  
*Departamento de Botánica, Facultad de Biología, Universidad de Salamanca 37007, Salamanca, España. jasr@usal.es*

BIBLID [0211 - 9714 (2001) 20, 13-41]

Fecha de aceptación del artículo: 18-12-2000

RESUMEN: Se presenta el catálogo de *Lamiaceae* en la provincia de Salamanca. Incluye los taxa ordenados alfabéticamente, un listado de las localidades conocidas y sus mapas de distribución.

63 taxa representan a la familia en la provincia, de los cuales: *Ajuga reptans*, *Mentha x piperita*, *Mentha spicata*, *Prunella x intermedia*, *Stachys ocymastrum*, *Thymus praecox* subsp. *britannicus* y *Thymus pulegioides* son nuevas citas para la misma.

*Palabras clave:* *Lamiaceae*, corología, Salamanca, España.

ABSTRACT: A list of *Lamiaceae* in Salamanca province is presented. The localities and the distribution maps are included.

This family is represented by 63 in the province. *Ajuga reptans*, *Mentha x piperita*, *Mentha spicata*, *Prunella x intermedia*, *Stachys ocymastrum*, *Thymus praecox* subsp. *britannicus* y *Thymus pulegioides* are new records.

*Keywords:* *Lamiaceae*, chorology, Salamanca, Spain.

## INTRODUCCIÓN

Aún no ha visto la luz un catálogo referente a la flora vascular provincial, hacia este objetivo se dirigen trabajos recientes y en realización de este departamento.

El interés que presentan las lamiáceas se debe principalmente a su empleo en ámbitos muy diversos, constituyendo desde la perspectiva botánica un grupo bastante homogéneo.

La elaboración de un catálogo de esta naturaleza, acompañado de los mapas de distribución de los taxa, consideramos que es una valiosa contribución para el conocimiento de la biodiversidad cormofítica provincial.

## MATERIAL Y MÉTODOS

La base sistemática para este trabajo ha sido la propuesta en *Flora Europaea* (HEYWOOD & RICHARDSON, 1972: 126-192), modificada en determinados casos al utilizar monografías o trabajos contrastados más actuales (UBERA & VALDÉS, 1983; MORALES, 1986; ROSÚA & BLANCA, 1989; NAVARRO, 1995; MORALES & LUQUE, 1997; etc.).

En primer lugar se realizó una recopilación bibliográfica que nos proporcionó una idea sobre la diversidad taxonómica y corológica de esta familia en la provincia. Las primeras referencias bibliográficas conocidas de labiadas se deben a HOYOS DE ONÍS (1898); igualmente otros autores como GANDOGGER (1905, 1909) y ANTIGÜEDAD DÍEZ (1932) realizaron una serie de estudios florísticos de los que no se tiene testimonio de herbario en la actualidad. Por este y otros motivos hemos decidido no incluir estas referencias en el presente trabajo.

Así mismo se realizó la revisión del material de herbario de la Universidad de Salamanca (SALA). Por último, en base a los datos obtenidos, planificamos una serie de recolecciones para corroborar datos bibliográficos dudosos, aumentar el área de algunos taxa, e incluso, detectar elementos florísticos novedosos para la provincia.

El presente catálogo se ordena alfabéticamente, se indica el material de herbario y las referencias bibliográficas correspondientes a cada taxon. Se aportan también mapas de distribución elaborados sobre cuadrícula UTM de 10 x 10 km, donde se muestran las referencias que presentan pliegos de herbario representadas con un punto y las citas bibliográficas simbolizadas con un asterisco.

En total se incluyen 63 taxa y sus correspondientes mapas.

## RESULTADOS

**Acinos alpinus** (L.) Moench, *Meth.*: 407 (1794) subsp. **alpinus** (Mapa 1).

*Material de herbario*: Montemayor del Río, 26-VI-1985, *Rico y Guillén*, SALA 36643.

**Acinos alpinus** (L.) Moench subsp. **meridionalis** (Nyman) P. W. Ball, *Bot. Jour. Linn. Soc.* 65: 344 (1972) (Mapa 2).

*Material de herbario*: Guijuelo, 24-VI-1998, *Rico y Serradilla*, SALA 47200. Aldeadávila, 16-VI-1977, *Amich*, SALA 16232. Bermellar, 28-VI-1978, *Amich*, SALA 16237. San Felices de los Gallegos, 8-VI-1979, *Amich*, SALA 16579. Pereña, 20-VI-1977, *Sánchez*, SALA 17740. El Cabaco, 3-VI-1973, *Fernández Díez*, SALA 5277. Linares de Riofrío: Pico Cervero, 20-VI-1972, *Fernández Díez*, SALA 5778. Linares de Riofrío: Las Honfrías, 8-VIII-1974, *Fernández Díez*, SALA 6333. Puerto Seguro, 7-X-1976, *E. Rico*, SALA 10778. El Maíllo, 23-V-1976, *E. Rico*, SALA 10779. San Miguel de Valero: La Vega, orla de bosque de *Quercus pyrenaica*, 8-VI-1983, *Navarro & Valle*, SALAF 6389.

*Citas bibliográficas*: Las Honfrías, Fernández Díez (1977).

**Acinos arvensis** (Lam.) Dandy, *Jour. Ecol.* 33: 326 (1946) (Mapa 3).

*Material de herbario*: Las Casas del Conde, 9-V-1972, *Fernández Díez*, SALA 10171. Puerto Seguro, 13-VI-1976, *E. Rico*, SALA 10776. Vegas de Domingo Rey, 6-VI-1976, *E. Rico*, SALA 10777. Masueco, 20-VI-1977, *Amich*, SALA 16261. Montemayor del Río, 3-VII-1983, *Guillén*, SALA 36642. Fuentes de Béjar, 30-VI-1987, *Rico y Serradilla*, SALA 47107.

*Citas bibliográficas*: Carrascal de Barregas, Manuel Laínz (1954).

**Acinos rotundifolius** Pers., *Syn. Pl.* 2: 131 (1806) (Mapa 4).

*Material de herbario*: Cabrerizos, 30-V-1975, *E. Rico*, SALA 7673. Almenara de Tormes, 11-VI-1977, *Sánchez*, SALA 17739.

*Citas bibliográficas*: Cabrerizos, Rico Hernández & Fernández Díez (1977).

**Ajuga chamaepitys** (L.) Schreber, *Pl. Vert. Unilab.*: 24 (1773) (Mapa 5).

*Material de herbario*: Ciudad Rodrigo, 15-IV-1977, *E. Rico*, SALA 14397. Santa Olalla de Yeltes, 6-IX-1977, *E. Rico*, SALA 14409. Balneario de Retortillo, 21-IV-1978, *E. Rico*, SALA 14504. Villavieja de Yeltes, 5-VI-1978, *Amich*, SALA 16256. Almenara de Tormes, 19-IX-1978, *Sánchez*, SALA 17769. Golpejas, 4-V-1978, *Sánchez*, SALA 17770. Aldealengua, 24-V-1980, *Rico*, SALA 22486.

*Citas bibliográficas*: Babilafuente, Sánchez Rodríguez (1979).

**Ajuga reptans** L., *Sp. Pl.*: 561 (1753) (Mapa 6).

*Material de herbario*: Villasrubias, río Riofrío, 19-V-1984, *E. Rico, J. Sánchez & J. A. Sánchez Rodríguez*, SALA 96446.

**Ballota nigra** L. subsp. **foetida** Hayek, *Prodr. Fl. Penins. Balcan.* 2: 278 (1929) (Mapa 7).

*Material de herbario*: Alba de Tormes, 23-X-1973, *F. M. Amich*, SALA 7441. Puerto Seguro, 12-IX-1976, *E. Rico*, SALA 10780. Puerto Seguro, 13-VI-1976, *E. Rico*, SALA 10781. Vitigudino, 23-X-1976, *Amich*, SALA 16228. San Felices de los Gallejos, 7-VI-1977, *Amich*, SALA 16246. La Fregeneda, 19-IX-1977, *Amich*, SALA 16247. Ledesma, 12-VI-1976, *Sánchez*, SALA 17716. Frades, 8-VIII-1976, *Sánchez*, SALA 17717. Villarino de los Aires, 1-VII-1977, *Sánchez*, SALA 17730. Puertas, 31-V-1977, *Sánchez*, SALA 17759. Navacarros, 15-X-1983, *Herrero*, SALA 34938. Montemayor del Río, 3-VIII-1983, *Rico y Guillén*, SALA 36635. Montemayor del Río, 15-X-1983, *Rico y Guillén*, SALA 36636. Las Veguillas, 7-VII-1986, *Monzón*, SALA 46463. Pelabravo, 15-VII-1989, *A. Pastor*, SALA 59135.

*Citas bibliográficas*: Aldealengua y Cabrerizos, Rico Hernández & Fernández Díez (*l.c.*). Alba de Tormes, Amich García & Fernández Díez (1977).

**Calamintha nepeta** (L.) Savi, *Fl. Pis.* 2: 63 (1798) (Mapa 8).

*Material de herbario*: Aldeadávila, 2-IX-1977, *Amich*, SALA 16293. Saucelle, 23-X-1976, *Amich*, SALA 16294. Aldeadávila, 5-X-1978, *Amich*, SALA 16295. Villarino de los Aires, 6-VII-1977, *Sánchez*, SALA 17741. Pereña, 17-VI-1977, *Sánchez*, SALA 17742. Sotoserrano, 29TQE5180, 17-VII-1999, *Martín Marcos*, SALA 99084.

*Citas bibliográficas*: Cepeda, Fernández Díez (1977). Villanueva del Conde, Fernández Díez (1977). Linares de Riofrío, Fernández Díez (1977). Saucelle, Morales & Luque (1997). Salto de Saucelle, Morales & Luque (*l.c.*). Pereña, Morales & Luque (*l.c.*). Aldeadávila, Morales & Luque (*l.c.*). Valero, Ladero Álvarez & *al.* (1985). San Esteban de la Sierra, Ladero Álvarez & *al.* (*l.c.*).

**Clinopodium vulgare** L. subsp. **arundanum** (Boiss.) Nyman, *Consp.*: 587 (1881). (Mapa 9).

*Material de herbario*: La Orbada, 27-VI-1967, *B. Casaseca Mena*, SALA 1884. Linares de Riofrío, 5-IX-1971, *Fernández Díez*, SALA 5328. Las Casas del Conde, 9-VI-1972, *Fernández Díez*, SALA 5820. La Bouza, 3-VI-1976, *Rico*, SALA 10601. Aldehuela de Yeltes, 4-VI-1978, *E. Rico*, SALA 14501. La Bouza, 10-VI-1978, *E. Rico*, SALA 14502. Estación de Villares de Yeltes, 23-VI-1978, *Amich*, SALA 16269. Masueco, 16-VI-1976, *Amich*, SALA 16270. Trabanca, 8-VII-1976, *Sánchez*, SALA 17763. Sardón de los Frailes, 13-VI-1976, *Sánchez*, SALA 17764. Aldehuela de la Bóveda, 28-VI-1977, *Sánchez*, SALA 17765. Navacarros, 27-VI-1984, *Herrero*, SALA 34969. Navacarros, 15-VII-1983, *Amich y Herrero*, SALA 34970. Montemayor del Río, 3-VII-1983, *Guillén*, SALA 36633. Guijuelo, 7-VI-1987, *Rico y Serradilla*, SALA 47271.

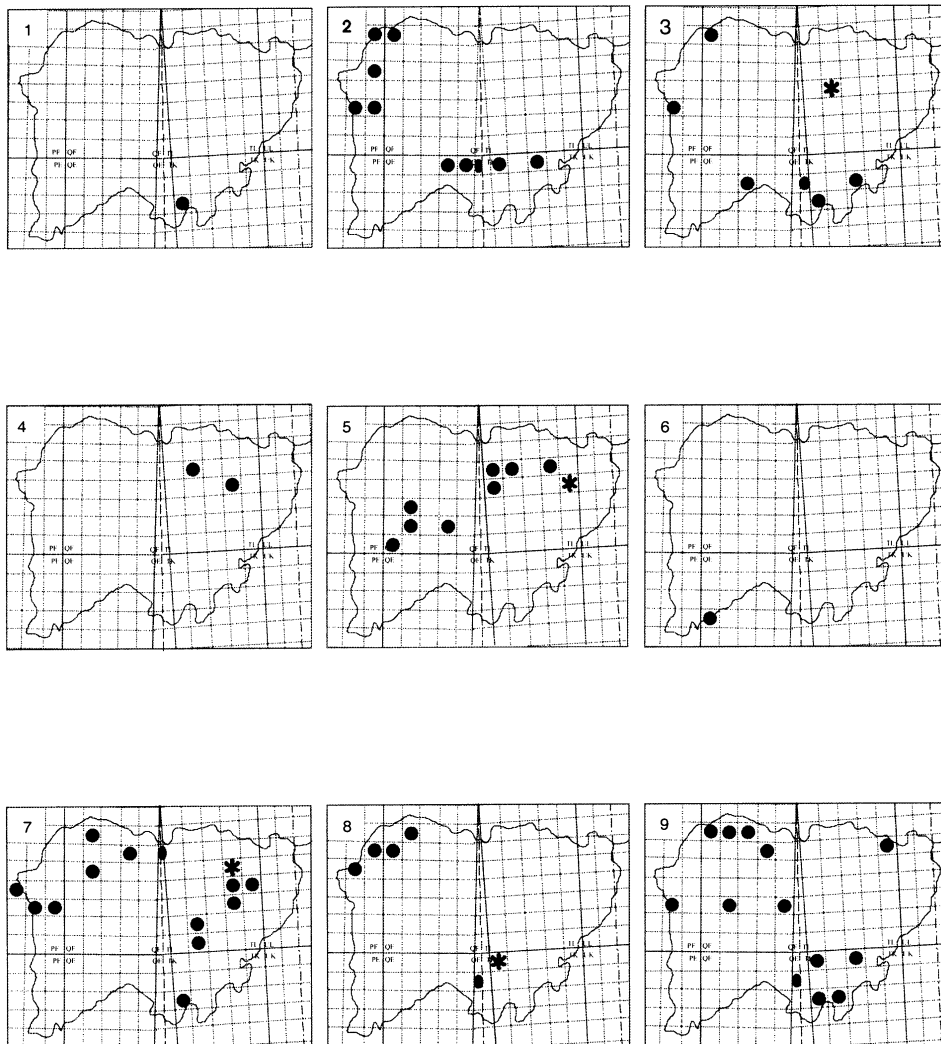


FIGURA 1. Mapa 1. *Acinos alpinus* subsp. *alpinus*; Mapa 2. *Acinos alpinus* subsp. *meridionalis*; Mapa 3. *Acinos arvensis*; Mapa 4. *Acinos rotundifolius*; Mapa 5. *Ajuga chamaepitys*; Mapa 6. *Ajuga reptans*; Mapa 7. *Ballota nigra* subsp. *foetida*; Mapa 8. *Calamintha nepeta*; Mapa 9. *Clinopodium vulgare* subsp. *arundanum*.

**Clinopodium vulgare** L., *Sp. Pl.*: 587 (1753) subsp. **vulgare** (Mapa 10).

*Material de herbario*: Olmedo de Camaces, 7-VI-1977, *Amich*, SALA 16248.

**Glechoma hederacea** L., *Sp. Pl.*: 578 (1753) (Mapa 11).

*Material de herbario*: La Alberca, 10-V-1975, *Fernández Díez*, SALA 7122. La Alberca, 14-IV-1981, *Fernández Díez*, SALA 25966. Mogarraz, IV-1977, *L. Delgado*, SALA 90813. La Alberca, 16-IV-1983, *Ladero, F. Navarro, C. Valle, Ruiz, Marcos & J. González*, SALAF 4197. La Alberca, 29TQE4586, 1050 m, 14-IV-1981, *Fernández Díez*, SALAF 2809.

*Citas bibliográficas*: La Alberca, *Fernández Díez* (1977). La Alberca, *Casaseca & al.* (1981).

**Lamium amplexicaule** L., *Sp. Pl.*: 579 (1753) (Mapa 12).

*Material de herbario*: Salamanca: alrededores, 4-III-1967, *B. Casaseca Mena*, SALA 1899. Castellanos de Moriscos, 18-V-1974, *Fernández Díez*, SALA 6611. Alba de Tormes, 27-IV-1974, *F. M. Amich*, SALA 7443. Robleda, 28-III-1976, *E. Rico*, SALA 10596. La Fregeneda, 6-IV-1976, *Amich*, SALA 16250. Fuenteliante, 17-III-1978, *Amich*, SALA 16258. Sando, 13-V-1976, *Sánchez*, SALA 17710. Zamayón, 7-X-1976, *Sánchez*, SALA 17711. Arapiles, 8-III-1983, *Fdez. Orcajo*, SALA 33785. Navacarros, 30-I-1983, *Rico & al.*, SALA 35547. Montemayor del Río, 30-I-1983, *Rico y Guillén*, SALA 36622. Las Veguillas, 20-IV-1986, *Monzón*, SALA 46457. Guijuelo, 14-III-1987, *Rico y Serradilla*, SALA 47267. Valverdón, 6-X-1989, *Velasco & Pastor*, SALA 58837. Pelabravo, Gargabete, 4-V-1989, *Pastor, Rico & al.*, SALA 59136. Calvarrasa de Abajo, 2-VI-1990, *A. Pastor*, SALA 59143. San Esteban de la Sierra, 7-III-1986, *F. Navarro, López & D. Charle*, SALAF 15338. Salamanca: Vaguada de la Palma, 4-IV-1986, *F. Navarro*, SALAF 15337. Bóveda del río Almar, 19-IV-1983, *Fdez. Arias & Ruiz*, SALAF 8055.

*Citas bibliográficas*: Aldealengua y Cabrerizos, *Rico Hernández & Fernández Díez (l.c.)*. Alba de Tormes, *Amich García & Fernández Díez (l.c.)*. Comarca de Ledesma, *Sánchez Sánchez* (1980b). Sierra de Tamames y Peña Francia, *Fernández Díez* (1975). En toda la comarca (Sierra de Tamames y Peña de Francia), *Fernández Díez* (1977).

**Lamium bifidum** Cyr., *Pl. Rar. Neap.* 1: 22 (1788) (Mapa 13).

*Material de herbario*: San Miguel de Valero, 2-III-1973, *F. J. Fernández Díez*, SALA 5113. Valero de la Sierra, 9-III-1971, *Fernández Díez*, SALA 5747. La Alberca, 1-V-1976, *Fernández Díez y Amich*, SALA 8278. Monsagro, 4-IV-1976, *E. Rico*, SALA 10611. Monsagro, 18-III-1977, *E. Rico*, SALA 14396. Peñaparda: finca de Perosín 29TPE9761, 880 m, 21-IV-1982, *Rico, Sánchez y Giraldez*, SALA 26095. Navacarros, 5-II-1983, *Herrero*, SALA 33470. Montemayor del Río, 19-III-1983, *Rico y Guillén*, SALA 36620. Montemayor del Río, 27-II-1983, *Rico & al.*, SALA 36621. La Alberca,

16-IV-1983, *Ladero & F. Navarro*, SALAF 3900. Valero, 16-IV-1984, *F. Navarro*, SALAF 15333. Valero, 6-IV-1986, *F. Navarro*, SALAF 15334.

*Citas bibliográficas:* Valero de la Sierra, Fernández Díez (1977). San Miguel de Valero, Fernández Díez (1977). La Alberca, Fernández Díez (1977). Peñaparda, finca de Perosín, Casaseca & *al.* (1983). Valero de la Sierra, Casaseca (1975). San Miguel de Valero, Casaseca (*l.c.*).

**Lamium hybridum** Vill., *Hist. Pl. Dauph.* 1: 251 (1786) (Mapa 14).

*Material de herbario:* Puerto Seguro, 9-V-1976, *E. Rico*, SALA 10597. Villarino de los Aires, 1-V-1976, *Sánchez*, SALA 17712. Tremedal de Tormes, 13-V-1976, *Sánchez*, SALA 17713. Alberguería de Argañán, 29TPE8675, 790 m, 20-IV-1980, *Rico*, SALA 22491. Entre Casillas de Flores y Navasfrías, 20-IV-1980, *Rico*, SALA 22492. Navacarros, 27-II-1983, *Rico & al.*, SALA 35544. Montemayor del Río, 30TTK5670, 800 m, 9-III-1983, *Rico y Guillén*, SALA 36619. Peñaparda: Perosín, 29TPF9761, 800 m, 28-V-1985, *E. Rico*, SALA 36644. Molinillo, 30TTK5173, 800 m, 26-III-1983, *E. Rico*, SALA 36645. Guijuelo, 14-III-1987, *Rico y Serradilla*, SALA 47108. Pelabravo, 22-IV-1991, *J. M. Velasco*, SALA 58836. Pelabravo, 20-V-1989, *A. Pastor*, SALA 59133. Calvarrasa de Abajo, 17-III-1990, *Rico & Pastor*, SALA 59154. Almenara de Tormes, 18-III-1986, *F. Navarro, P. Levilla & D. Charle*, SALAF 15336. Pantano de Almendra, 8-III-1988, *Ladero, Amor & G. Balbás*, SALAF 23110.

*Citas bibliográficas:* Montemayor del Río, Guillén Oterino & Rico Hernández (1986). Alberguería de Argañán, Guillén Oterino & Rico Hernández (*l.c.*). Molinillo, Guillén Oterino & Rico Hernández (*l.c.*). Peñaparda: dehesa de Perosín, Guillén Oterino & Rico Hernández (*l.c.*).

**Lamium maculatum** L., *Sp. Pl.*, ed. 2: 809 (1763) (Mapa 15).

*Material de herbario:* Arroyomuerto, 1-V-1971, *Fernández Díez*, SALA 5627. Monsagro, 4-IV-1976, *E. Rico*, SALA 10610. Miranda del Castañar, 28-V-1977, *Fernández Díez*, SALA 11748. Monsagro, 18-III-1977, *E. Rico*, SALA 14405. Aldeadávila, 10-IV-1977, *Amich*, SALA 16226. Mieza, 28-IV-1977, *Amich*, SALA 16227. Masueco, 28-IV-1978, *Amich*, SALA 16257. Villarino de los Aires, 19-V-1976, *Sánchez*, SALA 17714. Navacarros, 13-V-1984, *Herrero*, SALA 35545. Navacarros, 19-III-1983, *Amich y Herrero*, SALA 35546. Montemayor del Río, 19-III-1983, *Rico y Guillén*, SALA 36618.

*Citas bibliográficas:* Arroyomuerto, Fernández Díez (1977). Lagunilla, Ladero Álvarez & *al.* (*l.c.*). La Alberca, Ladero Álvarez & *al.* (*l.c.*).

**Lamium purpureum** L., *Sp. Pl.*: 579 (1753) (Mapa 16).

*Material de herbario:* Cabrerizos, 1-VI-975, *E. Rico*, SALA 8409. Navasfrías, 28-III-1976, *E. Rico*, SALA 10595. Vitigudino, 6-V-1976, *Amich*, SALA 16259. La Fregeneda,

6-III-1976, *Amich*, SALA 16260. Arapiles, 22-III-1983, *Fdez. Orcajo*, SALA 33786. Montemayor del Río, 27-II-1983, *Rico et al.*, SALA 36617. Guijuelo, 4-V-1989, *Rico et al.*, SALA 47834. Pelabravo: las Morelas, 17-III-1990, *Pastor & Rico*, SALA 59140. Margen del río Zamprón, 19-IV-1983, *Fdez. Arias & Ruiz*, SALAF 8060. Valero, 6-IV-1986, *F. Navarro*, SALAF 15332.

*Citas bibliográficas:* Cabrerizos, Rico Hernández & Fernández Díez (*l.c.*). Cepeda, Fernández Díez (1977). San Esteban de la Sierra, Fernández Díez (1977). Las Honfrías, Fernández Díez (1977).

***Lavandula pedunculata*** Cav., *Descr. pl.*: 70 (1802) (Mapa 17).

*Material de herbario:* Cabrerizos: teso de La Flecha, 25-V-1968, *B. Casaseca*, SALA 1904. Ciudad Rodrigo, 17-VI-1978, *E. Rico*, SALA 14497. Aldea del Obispo, 3-VI-1976, *E. Rico*, SALA 14499. San Felices de los Gallegos, 18-VII-1978, *Amich*, SALA 16254. Villarino de los Aires, 19-V-1976, *Sánchez*, SALA 17753. Cantalapedra, 27-V-1987, *Giráldez y Aragón*, SALA 46329. Guijuelo, 7-VI-1987, *Rico y Serradilla*, SALA 47141. Pelabravo, 2-VI-1990, *A. Pastor*, SALA 59148.

*Citas bibliográficas:* Alba de Tormes, Amich García & Fernández Díez (*l.c.*). Comarca de Ledesma, Sánchez Sánchez (1980b). Peña de Francia, Fernández Díez (1977). Aldealengua y Cabrerizos, Rico Hernández & Fernández Díez (*l.c.*). Ciudad Rodrigo, Suárez-Cervera & Seoane-Camba (1986). La Alberca, Suárez-Cervera & Seoane-Camba (*l.c.*). Río Huebra, Suárez-Cervera & Seoane-Camba (*l.c.*). De Salamanca a Ciudad Rodrigo, Suárez-Cervera & Seoane-Camba (*l.c.*). Sierra Castañar, Béjar, Suárez-Cervera & Seoane-Camba (*l.c.*). A 10 km de Salamanca, Suárez-Cervera & Seoane-Camba (*l.c.*).

***Lavandula stoechas*** L. subsp. **luisieri** (Rozeira) Rozeira, *Agron. Lusit.* 24: 173 (1964) (Mapa 18).

*Material de herbario:* Ciudad Rodrigo: Alquería de Matahijos, 8-VI-1977, *E. Rico*, SALA 14498. Santibáñez de la Sierra, 14-VI-1979, *Amich, Rico y Sánchez*, SALA 20737. Garcibuey, 11-VI-1980, *Fernández Díez*, SALA 24133. Sotoserrano: Las Barreras, 13-V-1999, *Martín Marcos*, SALA 98081. Sotoserrano: Los Pocitos, 6-VI-1999, *Martín Marcos*, SALA 98082.

*Citas bibliográficas:* Las Hurdes, QE48, Suárez-Cervera & Seoane-Camba (*l.c.*).



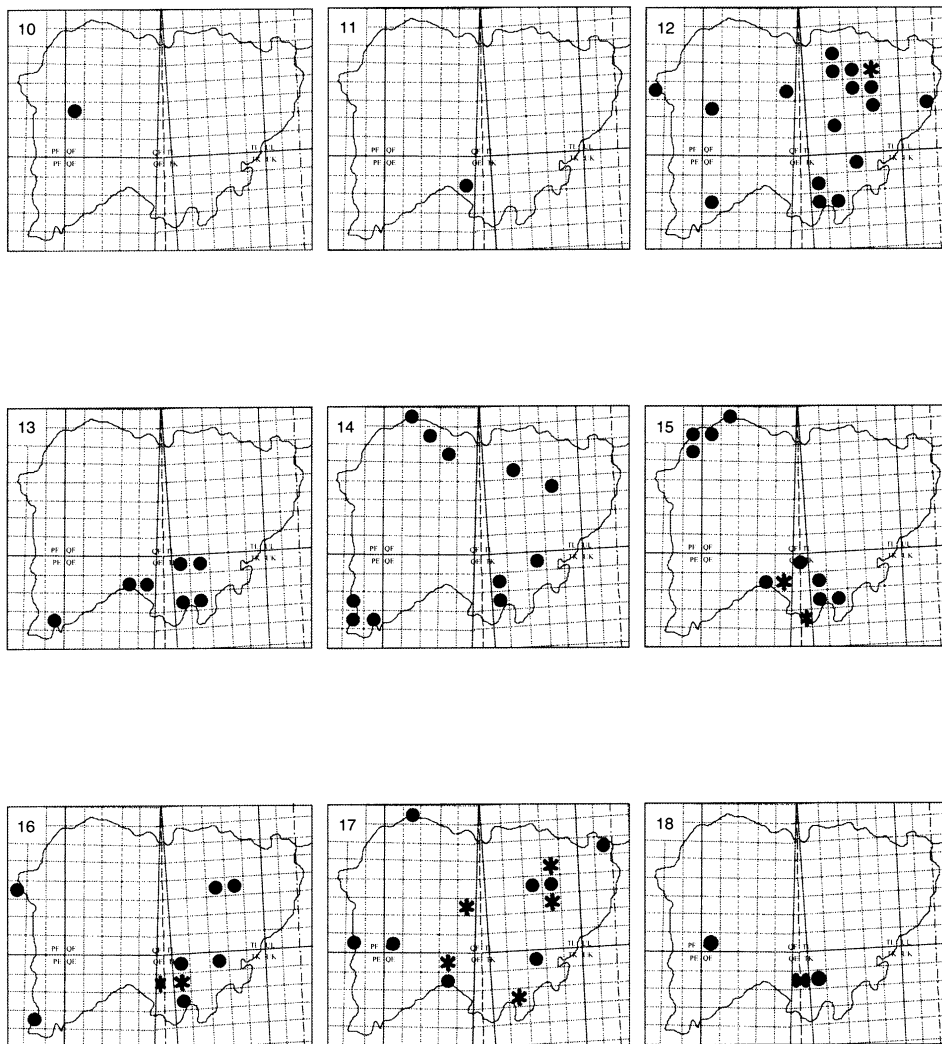


FIGURA 2. Mapa 10. *Clinopodium vulgare* subsp. *vulgare*; Mapa 11. *Glechoma hederacea*; Mapa 12. *Lamium amplexicaule*; Mapa 13. *Lamium bifidum*; Mapa 14. *Lamium hybridum*; Mapa 15. *Lamium maculatum*. Mapa 16. *Lamium purpureum*; Mapa 17. *Lavandula pedunculata*; Mapa 18. *Lavandula stoechas* subsp. *luisieri*.

**Lavandula stoechas** L. subsp. **sampaiana** Rozeira, *Brotéria, ser. ciênc. nat.*, 18: 70 (1949) (Mapa 19).

*Material de herbario:* Peña de Francia, 15-V-1971, *M. Mayor* y *G. Martínez*, SALA 8043. Vegas de Domingo Rey, 16-V-1976, *E. Rico*, SALA 14412. Monsagro, 23-V-1976, *E. Rico*, SALA 14413. Puerto Seguro, 22-IV-1976, *E. Rico*, SALA 14414. La Fregeneda, 9-IV-1976, *Amich*, SALA 16255. Arapiles, 8-V-1983 y 12-VI-1983, *Fdez. Orcajo*, SALA 33783 y 33784. Navacarros, 17-V-1983, *Amich* y *Herrero*, SALA 35601. Montemayor del Río, 17-V-1983, *Rico* y *Guillén*, SALA 36613.

*Citas bibliográficas:* Ciudad Rodrigo, Suárez-Cervera & Seoane-Camba (*l.c.*). Villarino de los Aires, Suárez-Cervera & Seoane-Camba (*l.c.*).

**Lycopus europaeus** L., *Sp. Pl.*: 21 (1753) (Mapa 20).

*Material de herbario:* Linares de Riofrío, 5-IX-1971, *Fernández Díez*, SALA 5303. Linares de Riofrío: Las Honfrías, 8-VIII-1974, *Fernández Díez*, SALA 6313. Aldealengua, 9-IX-1974, *E. Rico*, SALA 8353. Zamarra, 19-VIII-1976, *E. Rico*, SALA 10801. Ciudad Rodrigo, 12-IX-1976, *E. Rico*, SALA 10802. Santa Marta, 30-VIII-1977, *Fernández Díez*, SALA 11674. San Felices de los Gallegos, 16-VIII-1977, *Amich*, SALA 16224. El Cubo de Don Sancho, 17-IX-1976, *Amich*, SALA 16249. Palacios del Arzobispo, 22-VIII-1976, *Sánchez*, SALA 17722. Zarapicos, 9-VIII-1976, *Sánchez*, SALA 17754. Frades, 8-VIII-1976, *Sánchez*, SALA 17773. Cantalapiedra, 9-IX-1987, *Giráldez* y *Aragón*, SALA 46327. Guijuelo, 7-IX-1987, *Rico* y *Serradilla*, SALA 47278. Pelabravo, 24-VII-1993, *J. M. Velasco*, SALA 58833. Pelabravo, 15-VII-1989, *A. Pastor*, SALA 59132.

*Citas bibliográficas:* Aldealengua, Rico Hernández & Fernández Díez (*l.c.*). Las Honfrías, Fernández Díez (1977).

**Marrubium vulgare** L., *Sp. Pl.*: 583 (1753) (Mapa 21).

*Material de herbario:* Tejada, 13-VI-1971, *Fernández Díez*, SALA 5314. Monsagro, 23-V-1976, *E. Rico*, SALA 10600. Monleras, 17-IX-1976, *Sánchez*, SALA 17774. La Fregeneda, 22-IV-1977, *Amich*, SALA 16233. Monleras, 5-V-1977, *Sánchez*, SALA 17762. La Orbada, 8-VII-1980, *Fernández Díez*, SALA 24214. Arapiles, 30-IV-1983, *Fernández Orcajo*, SALA 33787. Navacarros, 29-VI-1984, *Herrero*, SALA 35431. Cantalapiedra, 8-VII-1986, *Giráldez* y *Aragón*, SALA 46323. Las Veguillas, 7-VII-1986, *Monzón*, SALA 46464. Guijuelo, 7-VI-1987, *Rico* y *Serradilla*, SALA 47137. Cabrerizos, 5-VIII-1993, *J. M. Velasco*, SALA 58832. Pelabravo, 20-V-1989, *A. Pastor*, SALA 59137. Bóveda del río Almar: Las Canónigas, 19-V-1983, *Fernández Arias*, SALAF 8117.

*Citas bibliográficas:* Alba de Tormes, Amich García & Fernández Díez (*l.c.*). Aldealengua y Cabrerizos, Rico Hernández & Fernández Díez (*l.c.*). Tejada y Segoyuela,

Fernández Díez (1977). Santibáñez de la Sierra, Fernández Díez (1977). La Alberca, Fernández Díez (1977). Comarca de Ledesma, Sánchez Sánchez (1980b).

**Melissa officinalis** L., *Sp. Pl.*: 592 (1753) (Mapa 22).

*Material de herbario*: Montemayor del Río, 28-VII-1982, *Rico*, SALA 27118. Navacarros, 15-X-1983, *Herrero*, SALA 34938. Montemayor del Río, 30TTK5470, 650 m, 3-VIII-1983, *Rico* y *Guillén*, SALA 36712.

*Citas bibliográficas*: Montemayor del Río, Guillén Oterino & Rico Hernández (*l.c.*).

**Melittis melissophyllum** L., *Sp. Pl.*: 597 (1753) (Mapa 23).

*Material de herbario*: Linares de Riofrío: Las Honfrías, 3-V-1968, *B. Casaseca*, SALA 1921. Ídem, 5-VI-1972 y 20-VI-1971, *Fernández Díez*, SALA 5171 y 5601 respectivamente. Entre San Martín y Las Casas del Conde, 11-V-1973, *Fernández Díez*, SALA 5654. Linares de Riofrío: La Honfría, 18-VI-1976, *B. Casaseca* y *col.*, SALA 8714. El Maíllo, 23-V-1976, *E. Rico*, SALA 10785. Navasfrías, 17-VI-1976, *E. Rico*, SALA 10786. Monsagro, 10-V-1977, *E. Rico*, SALA 14402. Entre Navacarros y Candelario, 28-VI-1979, *Amich*, *Rico* y *Sánchez*, SALA 20398. Linares de Riofrío, 28-V-1980, *Fernández Díez*, SALA 21746. Navacarros, 17-V-1983, *Amich* y *Herrero*, SALA 35437. Montemayor del Río, 14-V-1983, *Rico* y *Guillén*, SALA 36600. Montemayor del Río, 17-V-1983, *Rico* y *Guillén*, SALA 36601. Guijuelo, 24-VI-1988, *Rico* y *Serradilla*, SALA 47199. Valero, 12-V-1985, *F. Navarro*, SALAF 15313.

*Citas bibliográficas*: Bosque de Las Honfrías, Linares de Riofrío, Fernández Díez (1977). San Martín del Castañar-Las Casas del Conde, Fernández Díez (1977). Linares de Riofrío, Fernández Díez (1977). Montemayor del Río, Ladero Álvarez & *al.* (*l.c.*). Linares de Riofrío, Ladero Álvarez & *al.* (*l.c.*).

**Mentha aquatica** L., *Sp. Pl.*: 576 (1753) (Mapa 24).

*Material de herbario*: Águeda del Caudillo, 15-X-1976, *E. Rico*, SALA 10770. El Cubo de Don Sancho, 9-IX-1977, *Amich*, SALA 16284. Ídem, 17-IX-1976, *Amich*, SALA 16285. Pelarrodríguez, 17-IX-1976, *Sánchez*, SALA 17750. Ídem, 30-VII-1985, *Ladero* & *Valdés*, SALAF 11493. Ídem, 30-VII-1985, *Ladero* & *González*, SALAF 19470.

**Mentha cervina** L., *Sp. Pl.*: 578 (1753) (Mapa 25).

*Material de herbario*: Aldehuela de Yeltes, 24-VI-1976, *E. Rico*, SALA 10789. Cespadosa, 10-IX-1972, *S. Rivas Goday* y *M. Ladero*, SALA 12106. Villares de Yeltes, 16-IX-1976, *Amich*, SALA 16290. Ledesma, 22-VII-1976, *Sánchez*, SALA 17723. Zarapicos, 1-VIII-1976, *Sánchez*, SALA 17747. Cantalapiedra, 8-VII-1986, *Giráldez* y *Aragón*, SALA 46320. Cabezuela de Salvatierra, 7-IX-1987, *Rico* y *Serradilla*, SALA 47275. Pelabravo: Gargabete, 18-IX-1989, *A. Pastor*, SALA 59134.

*Citas bibliográficas:* Sierra de Tamames y Peña de Francia, Fernández Díez (1975). Las Batuecas, Fernández Díez (1977). Villanueva del Conde, Fernández Díez (1977). Aldealengua y Cabrerizos, Rico Hernández & Fernández Díez (*l.c.*).

**Mentha x piperita** L., *Sp. Pl.*: 576 (1753).

*Material de herbario:* Bien conocida, aunque en los herbarios mencionados no se encuentre depositado ningún pliego de esta planta perteneciente a Salamanca.

**Mentha pulegium** L., *Sp. Pl.*: 577 (1753) (Mapa 26).

*Material de herbario:* Las Batuecas, 3-X-1972, *F. J. Fernández Díez*, SALA 5117. Aldealengua, 9-IX-1974, *E. Rico*, SALA 8352. Ciudad Rodrigo, 3-VII-1976, *E. Rico*, SALA 10797. Puerto Perales, 18-VIII-1976, *E. Rico*, SALA 10798. Villares de Yeltes, 16-IX-1976, *Amich*, SALA 16291. Palacios del Arzobispo, 27-VII-1976, *Sánchez*, SALA 17729. Frades, 8-VIII-1976, *Sánchez*, SALA 17748. Moscoso, 8-VII-1976, *Sánchez*, SALA 17749. Arapiles, 28-VII-1983, *Fdez. Orcajo*, SALA 33788. Navacarros, 17-IX-1983, *Herrero*, SALA 35436. Montemayor del Río, 3-VII-1983, *Guillén*, SALA 36598. Ídem, 3-VIII-1983, *Rico y Guillén*, SALA 36599. Las Veguillas, 7-VII-1986, *Monzón*, SALA 46456. Palacios de Salvatierra, 7-IX-1987, *Rico y Serradilla*, SALA 47276. Las Veguillas, 20-VI-1987, *Monzón*, SALA 48788. Pelabravo, 26-VII-1989, *Velasco & Pastor*, SALA 59144. Bóveda del río Almar: Las Canónigas, 19-VII-1983, *Ladero & Fdez. Arias*, SALAF 7625. Encinas de Abajo, 18-VI-1985, *Ladero & Fdez. Arias*, SALAF 11528. Martín de Yeltes: finca de Los Castillejos, 24-VII-1985, *Ladero & González*, SALAF 11578.

*Citas bibliográficas:* Alba de Tormes, Amich García & Fernández Díez (*l.c.*). Aldealengua, Rico Hernández & Fernández Díez (*l.c.*). Sierra de Tamames y Peña de Francia, Fernández Díez (1975). Las Batuecas, Fernández Díez (1977).

**Mentha spicata** L., *Sp. Pl.*: 576 (1753) (Mapa 27).

*Material de herbario:* Ciudad Rodrigo, 14-X-1978, *E. Rico*, SALA 14496.

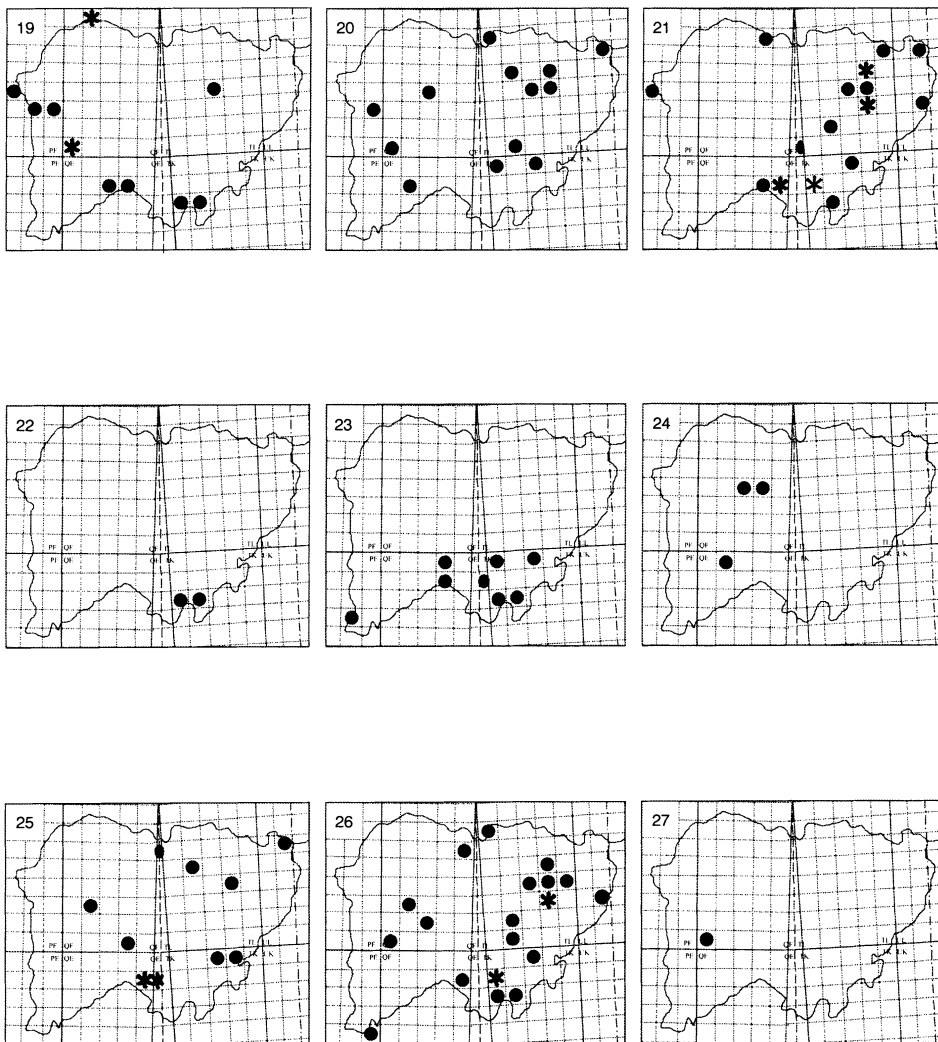


FIGURA 3. Mapa 19. *Lavandula stoechas* subsp. *sampaiana*; Mapa 20. *Lycopus europaeus*; Mapa 21. *Marrubium vulgare*; Mapa 22. *Melissa officinalis*; Mapa 23. *Melittis melissophyllum*; Mapa 24. *Mentha acuatica*; Mapa 25. *Mentha cervina*; Mapa 26. *Mentha pulegium*; Mapa 27. *Mentha spicata*.

**Mentha suaveolens** Ehrh., *Beitr. Naturk.* 7: 149 (1792) (Mapa 28).

*Material de herbario:* Linares de Riofrío: La Honfría, 9-VIII-1972, *Fernández Díez*, SALA 5154. La Alberca, 3-X-1972, *Fernández Díez*, SALA 5198. Linares de Riofrío, 19-IX-1971, *Fernández Díez*, SALA 5488. Alba de Tormes, 23-X-1973, *F. M. Amich*, SALA 7442. Aldealengua: orillas del Tormes, 9-IX-1974, *E. Rico*, SALA 8421. Navasfrías, 18-VII-1976, *E. Rico*, SALA 10799. Aldeadávila, 17-IX-1976, *Amich*, SALA 16286. Palacios del Arzobispo, 27-VII-1976, *Sánchez*, SALA 17745. Almendra, 20-VI-1976, *Sánchez*, SALA 17746. Navacarros, 15-X-1983, *Herrero*, SALA 35435. Montemayor del Río, 3-VIII-1983, *Rico y Guillén*, SALA 36597. Cantalapiedra, 9-VII-1987, *Giráldez y Aragón*, SALA 46253. Cabezuela de Salvatierra, 7-IX-1987, *Rico y Serradilla*, SALA 47277. Ciudad Rodrigo, 24-VII-1993, *J. M. Velasco*, SALA 58834. Pelabravo, 15-VII-1989, *A. Pastor*, SALA 59138.

*Citas bibliográficas:* Aldealengua, Rico Hernández & Fernández Díez (*l.c.*). Alba de Tormes, Amich García & Fernández Díez (*l.c.*). Linares de Riofrío, Fernández Díez (1977). Las Honfrías, Fernández Díez (1977). La Alberca, Fernández Díez (1977).

**Nepeta cataria** L., *Sp. Pl.*: 570 (1753) (Mapa 29).

*Material de herbario:* Cabrerizos: La Garcesa, 10-IX-1974, *E. Rico*, SALA 8422. Monleón, en un paredón a la salida del pueblo, 2-VII-1998, *J. A. Sánchez Rodríguez*, SALA 98550.

*Citas bibliográficas:* Alba de Tormes, Amich García & Fernández Díez (*l.c.*). La Garcesa, Rico Hernández & Fernández Díez (*l.c.*).

**Nepeta multibracteata** Desf., *Fl. Atl.* 2: 11, tab. 123 (1798) (Mapa 30).

*Material de herbario:* La Bouza, 3-VI-1976, *E. Rico*, SALA 10602. Navasfrías, 17-VI-1976, *E. Rico*, SALA 10790. Cipérez, 12-VII-1978, *Amich*, SALA 16239. Linares de Riofrío, 5-VII-1979, *Amich y Rico*, SALA 20754. Cipérez, 12-VII-1978, *Amich*, SALA 25865. Entre Villanueva y Robleda, 8-VII-1975, *Ladero et al.*, SALA 34292. Puerto Perales, 8-VII-1975, *Ladero et al.*, SALA 34293. Cipérez, 12-VII-1978, *F. Amich*, SALAF 2715. Villasrubias, 8-VII-1975, *Ladero, Bote & Pérez*, SALAF 23175.

*Citas bibliográficas:* Cipérez, Amich García (1979). La Bouza, Amich García (1979). Navasfrías, Amich García (1979). Cipérez, Casaseca & *al.* (1980). Navasfrías, Ubera & Valdés (*l.c.*).

**Nepeta tuberosa** L. subsp. **reticulata** (Desf.) Maire in Jahandiez & Maire, *Cat. Pl. Maroc* 3: 632 (1934) (Mapa 31).

*Material de herbario:* Linares de Riofrío: La Honfría, 22-VII-1974, *Fernández Díez*, SALA 6327 y SALA 6328. Ciudad Rodrigo, 3-VII-1976, *E. Rico*, SALA 10796. Ídem, 5-VI-1977, *E. Rico*, SALA 14400. Linares de Riofrío, 5-VII-1979, *Amich y Rico*,

SALA 20755. Ciudad Rodrigo, 28-VI-1978, *Rico*, SALA 25864. Ciudad Rodrigo, 28-VI-1978, *E. Rico*, SALAF 2716.

*Citas bibliográficas*: Las Honfrías, Fernández Díez (1977). Ciudad Rodrigo, Casaseca & *al.* (1980). Ciudad Rodrigo, Ubera & Valdés (*l.c.*). Linares de Riofrío, Ubera & Valdés (*l.c.*).

**Origanum vulgare** L. subsp. **virens** (Hoffmanns. et Link) Bonnier et Layens, *Table Syn. Pl. Vasc. Fr.*: 248 (1894) (Mapa 32).

*Material de herbario*: Linares de Riofrío: Las Honfrías, 7-IX-1972 y 5-IX-1971, *Fernández Díez*, SALA 5187 y 5329 respectivamente. Monforte, 20-VII-1972, *Fernández Díez*, SALA 5624. Puerto Seguro, 13-VI-1976, *E. Rico*, SALA 10787. Ciudad Rodrigo: Alquería de Matahijos, 3-VIII-1976, *E. Rico*, SALA 10788. Aldeadávila, 16-VI-1977, *Amich*, SALA 16243. Masueco, 16-VI-1976, *Amich*, SALA 16272. Trabanca, 8-VII-1976, *Sánchez*, SALA 17751. Palacios del Arzobispo, 22-VII-1976, *Sánchez*, SALA 17752. Valdelosa, 27-VII-1976, *Sánchez*, SALA 17756. Valdelageve, 28-VII-1982, *Rico*, SALA 27100. Montemayor del Río, 15-X-1983, *Rico* y *Guillén*, SALA 36595.

*Citas bibliográficas*: Sierra de Tamames y Peña de Francia, Fernández Díez (1975). Linares de Riofrío, Fernández Díez (1977). Las Honfrías, Fernández Díez (1977). Monforte de la Sierra, Fernández Díez (1977). Montemayor del Río, Ladero Álvarez & *al.* (*l.c.*). Lagunilla, Ladero Álvarez & *al.* (*l.c.*). La Alberca, Ladero Álvarez & *al.* (*l.c.*). Linares de Riofrío, Ladero Álvarez & *al.* (*l.c.*). Valero, Ladero Álvarez & *al.* (*l.c.*). San Esteban de la Sierra, Ladero Álvarez & *al.* (*l.c.*).

**Phlomis herba-venti** L., *Sp. Pl.*: 585 (1753) (Mapa 33).

*Material de herbario*: Aldealengua, 19-VI-1974, *E. Rico*, SALA 8386. Almenara de Tormes, 8-VI-1976, *Sánchez*, SALA 17721. Quejigal, 6-VII-1978, *Sánchez*, SALA 17767. Villaflores, 27-VI-1979, *Casaseca*, *Amich*, *Rico* y *Sánchez*, SALA 20153. Arapiles, 29-VI-1983, *Fdez. Orcajo*, SALA 33790. Cantalapiedra, 8-VII-1986, *Giráldez* y *Aragón*, SALA 46332. Bóveda del río Almar, 30-VI-1983, *Fdez. Arias*, SALAF 8107.

*Citas bibliográficas*: Aldealengua, Rico Hernández & Fernández Díez (*l.c.*).

**Phlomis lychnitis** L., *Sp. Pl.*: 585 (1753) (Mapa 34).

*Material de herbario*: Alba de Tormes, 7-VI-1975, *F. M. Amich*, SALA 7391. Cabrerizos, 11-VI-1974, *E. Rico*, SALA 8387. Ciudad Rodrigo, 27-V-1976, *E. Rico*, SALA 10599. Morasverdes, 24-VI-1976, *E. Rico*, SALA 10783. San Felices de los Gallegos, 19-V-1978, *Amich*, SALA 16231. Almenara de Tormes, 8-VI-1976, *Sánchez*, SALA 17720. Arapiles, 12-VI-1983, *Fdez. Orcajo*, SALA 33789. Cantalapiedra, 27-V-1987, *Giráldez* y *Aragón*, SALA 46330. Las Veguillas, 20-VI-1987, *Monzón*, SALA 46454. Guijuelo, 7-VI-1987, *Rico* y *Serradilla*, SALA 47140.

*Citas bibliográficas:* Alba de Tormes, Amich García & Fernández Díez (*l.c.*). Cabrerizos, Rico Hernández & Fernández Díez (*l.c.*). Ciudad Rodrigo, Mateu (1986). Cabrerizos, Mateu (*l.c.*).

**Prunella grandiflora** (L.) Scholler subsp. **pyrenaica** (Gren. & Godron) A. & O. Bolós in A. Bolós, *Veg. Com. Barcelon.*: 472 (1950) (Mapa 35).

*Material de herbario:* Santibáñez de la Sierra, 28-VI-1971, *Fernández Díez*, SALA 5347. Linares de Riofrío, 5-IX-1971, *Fernández Díez*, SALA 5589. El Maíllo, 24-VI-1976, *E. Rico*, SALA 10769. Navasfrías, 17-VI-1976, *E. Rico*, SALA 10771. El Maíllo, 2-VII-1978, *Rico*, SALA 25863. Valdefuentes de Sangusín, 26-VI-1985, *Rico y Guillén*, SALA 43905. El Maíllo, 2-VII-1978, *E. Rico*, SALAF 2717. Linares de Riofrío: La Honfría, 18-VI-1987, *A. Amor*, SALAF 16030.

*Citas bibliográficas:* Santibáñez de la Sierra, Fernández Díez (1977). Linares de Riofrío, Fernández Díez (1977). El Maíllo, Casaseca & *al.* (1980). Linares de Riofrío, Ladero Álvarez & *al.* (*l.c.*).

**Prunella laciniata** (L.) L., *Sp. Pl.*, ed. 2: 837 (1763) (Mapa 36).

*Material de herbario:* Monte de La Orbada, 27-VI-1967, *Casaseca*, SALA 1879. El Cabaco, 3-VI-1973, *Fernández Díez*, SALA 5484. Tamames, 8-VII-1974, *Fernández Díez*, SALA 6645. Linares de Riofrío: La Honfría, 18-VI-1976, *Fernández Díez*, SALA 9124. Martín de Yeltes, 10-VI-1976, *E. Rico*, SALA 10768. Estación de Villas de Yeltes, 23-VI-1978, *Amich*, SALA 16241. Entre El Cubo de Don Sancho y Pozos de Hinojo, 13-VI-1977, *Amich*, SALA 16292. Palacios del Arzobispo, 27-VII-1976, *Sánchez*, SALA 17725. Navacarros, 15-VII-1983, *Amich y Herrero*, SALA 35494. Montemayor del Río, 28-VI-1984, *Rico et al.*, SALA 36586. Ídem, 3-VII-1983, *Guillén*, SALA 36587. Las Veguillas, 15-VI-1987, *Monzón*, SALA 46455.



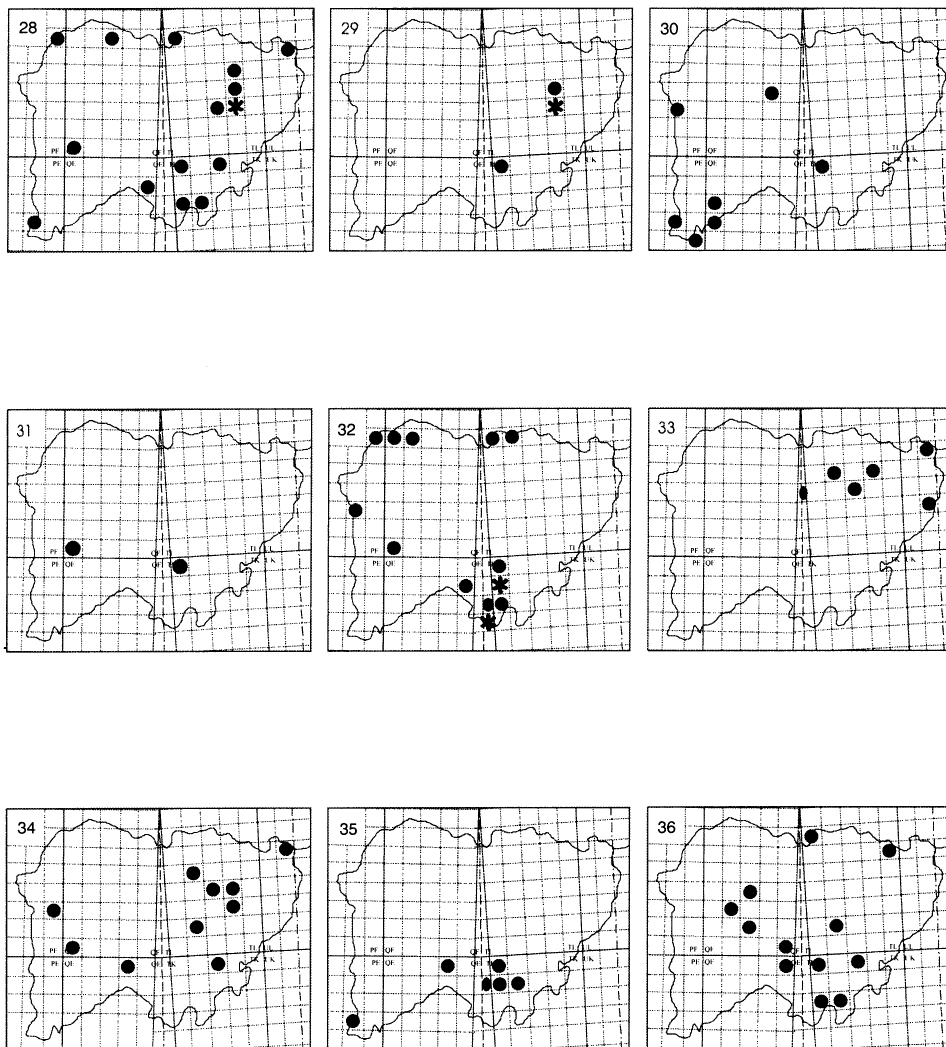


FIGURA 4. Mapa 28. *Mentha suaveolens*; Mapa 29. *Nepeta cataria*; Mapa 30. *Nepeta multibracteata*; Mapa 31. *Nepeta tuberosa* subsp. *reticulata*; Mapa 32. *Origanum vulgare* subsp. *virens*; Mapa 33. *Phlomis herba-venti*; Mapa 34. *Phlomis lychnitis*; Mapa 35. *Prunella grandiflora* subsp. *pyrenaica*; Mapa 36. *Prunella laciniata*.

**Prunella vulgaris** L., *Sp. Pl.*: 600 (1753) (Mapa 37).

*Material de herbario*: Linares de Riofrío: La Honfría, 9-VIII-1972, *Fernández Díez*, SALA 5151. San Miguel de Valero, 20-VI-1971, *Fernández Díez*, SALA 5343. Zamarra, 6-VI-1976, *E. Rico*, SALA 10772. Aldeadávila, 16-VI-1977, *Amich*, SALA 16244. Masueco, 16-VI-1976, *Amich*, SALA 16245. Pereña, 16-VI-1976, *Sánchez*, SALA 17634. Almendra, 20-VI-1976, *Sánchez*, SALA 17726. Valdelosa, 27-VII-1976, *Sánchez*, SALA 17757. Base de la Peña de Francia, 2-VIII-1983, *Fernández Díez*, SALA 27562. Arapiles, 28-VII-1983, *Fdez. Orcajo*, SALA 33791. Navacarros, 13-VI-1983, *Amich* y *Herrero*, SALA 35493. Montemayor del Río, 3-VII-1983, *Guillén*, SALA 36585. Guijuelo, 24-VI-1987, *Serradilla*, SALA 47273. Ivanrey, 2-VIII-1991, *J. M. Velasco*, SALA 58835. Pelabravo, 12-IX-1990, *A. Pastor*, SALA 59139.

*Citas bibliográficas*: Alba de Tormes, *Amich García & Fernández Díez (l.c.)*. San Miguel de Valero, *Fernández Díez (1977)*. Las Honfrías, *Fernández Díez (1977)*. Montemayor del Río, *Ladero Álvarez & al. (l.c.)*.

**Prunella x intermedia** Link, *Handb.*: 490 (1829) (Mapa 38).

*Material de herbario*: Montemayor del Río, 28-VI-1984, *Rico et al.*, SALA 36588.

**Rosmarinus officinalis** L., *Sp. Pl.*: 23 (1753) (Mapa 39)

*Material de herbario*: Boadilla, 4-III-1977, *E. Rico*, SALA 14404. Aldeadávila, 28-IV-1977, *Amich*, SALA 16225. Aldeadávila, 23-III-1978, *Amich*, SALA 16296. Garcibuey: los puentes del Alagón, 7-V-1999, *Sánchez Rodríguez*, SALA 98549.

*Citas bibliográficas*: Sierra de Tamames y Peña de Francia, *Fernández Díez (1975)*. Valles de la comarca (Sierra de Tamames y Peña de Francia), *Fernández Díez (1977)*.

**Salvia aethiopsis** L., *Sp. Pl.*: 27 (1753) (Mapa 40).

*Material de herbario*: Cabrerizos: La Garcesa, 18-VI-1975, *E. Rico*, SALA 7671. Ídem, 19-VI-1974, *E. Rico*, SALA 7672. Santa Olalla de Yeltes, 30-V-1977, *E. Rico*, SALA 14403. Villarmuerto, 16-VI-1977, *Amich*, SALA 16229. Almenara de Tormes, 8-VI-1976, *Sánchez*, SALA 17728. Ídem, 10-VI-1977, *Sánchez*, SALA 17731. Rodasviejas, 30-VI-1978, *Sánchez*, SALA 17766. Km 40 entre Zamora y Salamanca, 9-VI-1975, *Navarro*, SALA 25057. Monte Blanco. 9-VI-1982, *Amich*, SALA 26216. Arapiles, 16-VI-1983, *Fdez. Orcajo*, SALA 33792. Cantalapedra, 6-VI-1987, *Giráldez y Aragón*, SALA 46331.

*Citas bibliográficas*: Cabrerizos, *Rico Hernández & Fernández Díez (l.c.)*. Santibáñez, *Manuel Laínz (l.c.)*.

**Salvia lavandulifolia** Vahl, *Enum. Pl.* 1: 222 (1804) (Mapa 41).

*Material de herbario:* Santibáñez del Río, 1-VII-1986, Guerrero y Sánchez Rodríguez, SALA 41403.

*Citas bibliográficas:* Doñinos de Salamanca, Guerrero Justicia & Sánchez Rodríguez (1987).

**Salvia sclarea** L., *Sp. Pl.*: 27 (1753), incl. *S. tingitana* Etlinger, *De Salvia* 35 (1777) (Mapa 42).

*Material de herbario:* Béjar, 6-VIII-1976, B. Casaseca y col., SALA 8709.

*Citas bibliográficas:* Vega del Tormes, Manuel Laínz (*l.c.*). Sierra de Béjar, El Castañar, Rosúa & Blanca (1988).

**Salvia verbenaca** L., *Sp. Pl.*: 25 (1753) (Mapa 43).

*Material de herbario:* Valle del Alagón, 3-V-1971, Fernández Díez, SALA 5658. Peña de Francia, 15-V-1971, M. Mayor y G. Martínez, SALA 8071. Cabrerizos, 1-V-1974, E. Rico, SALA 8388. Puerto Seguro, 22-III-1976, E. Rico, SALA 10609. La Fregeneda, 9-IV-1976, Amich, SALA 16234. Villarino de los Aires, 1-V-1976, Sánchez, SALA 17719. Arapiles, 8-III-1983, Fdez. Orcajo, SALA 33793. Montemayor del Río, 4-IV-1983, Guillén, SALA 36584. Cantalapiebra, 18-V-1986, Aragón, SALA 46333. Las Veguillas, 20-V-1987, Monzón, SALA 46458. Fuentes de Béjar, 22-IV-1987, Rico y Serradilla, SALA 47268. Bóveda del Río Almar, 19-IV-1983, Fdez. Arias & Ruiz, SALAF 8069.

*Citas bibliográficas:* Alba de Tormes, Amich García & Fernández Díez (*l.c.*). Cabrerizos, Rico Hernández & Fernández Díez (*l.c.*). Valle del Alagón, Fernández Díez (1977). Peña de Francia, Fernández Díez (1977).

**Scutellaria galericulata** L., *Sp. Pl.*: 599 (1753) (Mapa 44).

*Material de herbario:* Encinas de Abajo: La Ponderosa, junto al río Tormes, 4-VII-1968, B. Casaseca, SALA 1963. Alba de Tormes, 2-VII-1975, F. M. Amich, SALA 7440. Aldealengua, 21-VI-1974, E. Rico, SALA 8354. Sotoserrano, 16-IX-1978, Fdez. Díez, SALA 13128. Corporario: El Rostro, 20-VI-1977, Amich, SALA 16279. Masueco, 16-VII-1977, Amich, SALA 16280. Corporario: El Rostro, 16-VI-1978, Amich, SALA 16281. Saucelle, 5-X-1978, Amich, SALA 16282. El Cubo de Don Sancho, 9-VII-1977, Amich, SALA 16283. Trabanca, 17-VI-1976, Sánchez, SALA 17718. Frades, 8-VIII-1976, Sánchez, SALA 17727. Trabanca, 17-IX-1976, Sánchez, 17758. Cantalapiebra, 9-VII-1987, Giráldez y Aragón, SALA 46321. Pelabravo, 15-VII-1989, A. Pastor, SALA 59128. Encinas de Abajo, 18-VI-1985, Ladero & Fdez. Arias, SALAF 11394. Ídem, 18-VI-1985, Ladero & Fdez. Arias, SALAF 19430.

*Citas bibliográficas:* Alba de Tormes, Amich García & Fernández Díez (*l.c.*). Aldealengua, Rico Hernández & Fernández Díez (*l.c.*).

**Scutellaria minor** Hudson, *Fl. Angl.*: 232 (1762) (Mapa 45).

*Material de herbario:* Base de la Peña de Francia, 23-IX-1973, *Fernández Díez*, SALA 5769. Ídem, 8-VIII-1974, *Fernández Díez*, SALA 6652. Huerto de Béjar, 2-VIII-1976, *Fernández Díez*, SALA 8646. Puerto Perales, 18-VIII-1976, *E. Rico*, SALA 10773. Zamorra, 6-VI-1976, *E. Rico*, SALA 10774. Navasfrías, 18-VII-1976, *E. Rico*, SALA 10775. Peña de Francia, 23-VIII-1978, *Fernández Díez*, SALA 13534. Lumbrales, 16-VIII-1978, *Amich*, SALA 16240. Palacios del Arzobispo, 22-VII-1976, *Sánchez*, SALA 17724. Base de la Peña de Francia, 2-VIII-1983, *Fernández Díez*, SALA 27564. Navacarros, 17-IX-1983, *Herrero*, SALA 35256. Ídem, 15-VII-1983, *Amich y Herrero*, SALA 35257.

*Citas bibliográficas:* Peña de Francia, Fernández Díez (1977). Batuecas, Fernández Díez (1977).

**Sideritis hirsuta** L., *Sp. Pl.*: 575 (1753) (Mapa 46).

*Material de herbario:* Cabrerizos, 5-VI-1974, *E. Rico*, SALA 8355. Ciudad Rodrigo, 27-V-1976, *E. Rico*, SALA 10598. Balneario de Retortillo, 23-V-1978, *E. Rico*, SALA 14503. La Fregeneda, 2-VI-1978, *Amich*, SALA 16268. Villarino de los Aires, 6-VIII-1976, *Sánchez*, SALA 17732. Ídem, 13-V-1976, *Sánchez*, SALA 17733. Almenara de Tormes, 10-VI-1977, *Sánchez*, SALA 17734. Peñaranda, 27-VI-1979, *Casaseca, Amich, Rico y Sánchez*, SALA 20152. Montemayor del Río, 26-VI-1985, *Rico y Guillén*, SALA 36583. Cantalapiedra, 15-VI-1987, *Aragón*, SALA 46324. Fuentes de Béjar, 30-VI-1987, *Rico y Serradilla*, SALA 47201. Valdehijaderos, 22-VI-1984, *Ladero, González & Fdez. Arias*, SALA 90428.

*Citas bibliográficas:* Cabrerizos, Rico Hernández & Fernández Díez (*l.c.*).

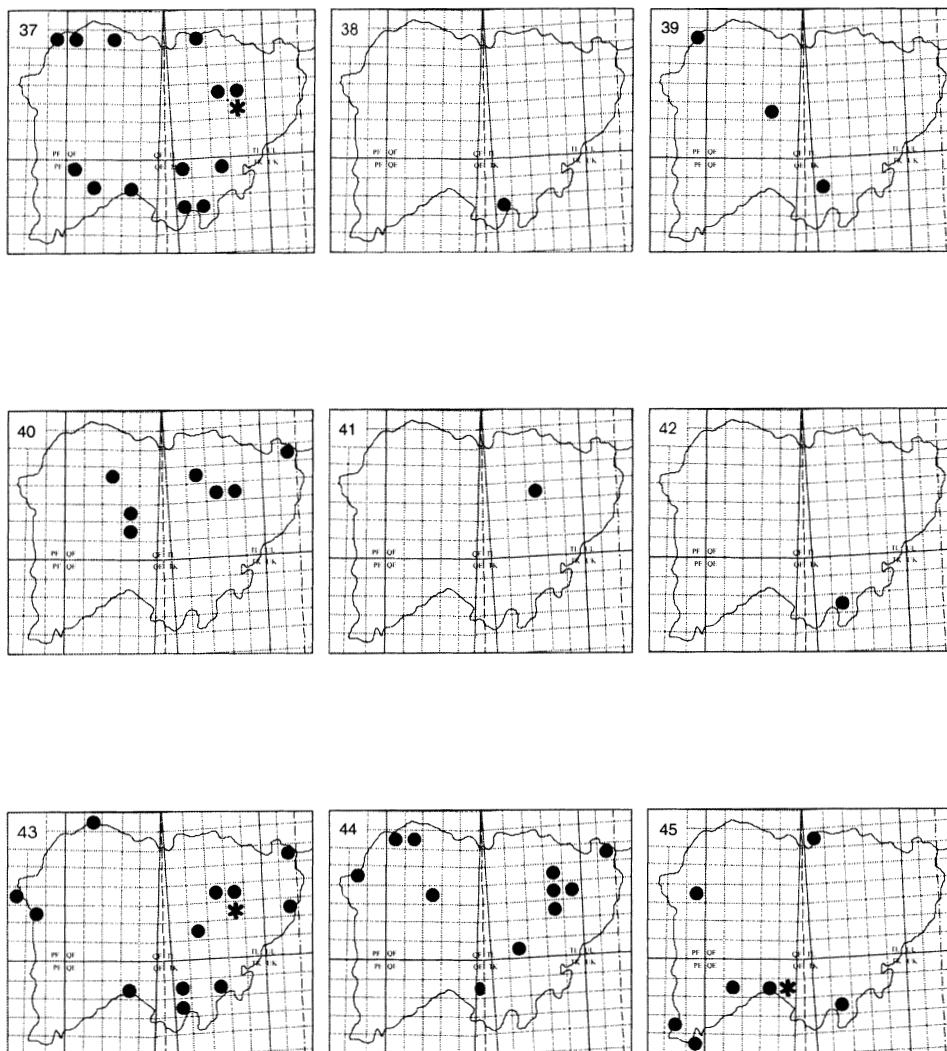


FIGURA 5. Mapa 37. *Prunella vulgaris*; Mapa 38. *Prunella x intermedia*; Mapa 39. *Rosmarinus officinalis*; Mapa 40. *Salvia aethiopsis*; Mapa 41. *Salvia lavandulifolia*; Mapa 42. *Salvia sclarea*; Mapa 43. *Salvia verbenaca*; Mapa 44. *Scutellaria galericulata*; Mapa 45. *Scutellaria minor*.

**Sideritis montana** subsp. **ebracteata** (Asso) Murb., *Lunds. Univ. Årsskr.* 34 (7): 35 (1898) (Mapa 47).

*Material de herbario:* Muñoz, 24-VI-1977, *E. Rico*, SALA 14398. Almenara de Tormes, 10-VI-1977, *Sánchez*, SALA 17735. Vilvís, 24-VI-1977, *Sánchez*, SALA 18031.

*Citas bibliográficas:* Almenara de Tormes, Sánchez Sánchez (1980a). Muñoz, Sánchez Sánchez (1980a). Vilvís, Sánchez Sánchez (1980a).

**Stachys arvensis** (L.) L., *Sp. Pl.*, ed. 2: 814 (1763) (Mapa 48).

*Material de herbario:* San Esteban de la Sierra, 17-V-1971, *Fernández Díez*, SALA 5739. El Bodón, 2-V-1976, *E. Rico*, SALA 10791. Entre Yecla de Yeltes y Villares de Yeltes, 7-V-1976, *Amich*, SALA 16252. La Fregeneda, 10-IV-1976, *Amich*, SALA 16253. Sardón de los Frailes, 7-VI-1977, *Sánchez*, SALA 17760. Ledesma, 29-V-1977, *Sánchez*, SALA 17761. Montemayor del Río, 19-III-1983, *Rico y Guillén*, SALA 36582. Guijuelo, 4-V-1989, *Rico et al.*, SALA 47503.

*Citas bibliográficas:* Sierra de Tamames y Peña de Francia, Fernández Díez (1975). Valle del Alagón, Fernández Díez (1977). Tejada, Fernández Díez (1977). Rinconada, Fernández Díez (1977). San Esteban de la Sierra, Fernández Díez (1977).

**Stachys germanica** L. subsp. **cordigera** Briq., *Lab. Alp. Marit.*: 232 (1893) (Mapa 49).

*Material de herbario:* Balneario de Retortillo, 21-VI-1977, *E. Rico*, SALA 14399. La Bouza, 1-VIII-1977, *E. Rico*, SALA 14408. Balneario de Retortillo, 17-VI-1978, *E. Rico*, SALA 14500. Traguntía, Vitigudino, 18-VIII-1977, *Amich*, SALA 16222. Ídem, 3-VII-1978, *Amich*, SALA 16238. Montemayor del Río, 3-VII-1983, *Guillén*, SALA 36581. Sotoserrano, 22-VI-1988, *Amich et al.*, SALA 45267. Guijuelo, 24-VI-1987, *Serradilla*, SALA 47142. Sotoserrano, 29TQE5378, 22-VI-1988, *Amich, Navarro & García Río*, SALAF 22997.

*Citas bibliográficas:* Balneario de Retortillo, Amich García (1980). Traguntía-Vitigudino, Amich García (1980). La Bouza, Amich García (1980). Montemayor del Río, Guillén Oterino & Rico Hernández (*l.c.*).

**Stachys heraclea** All, *Fl. Pedem.* 1: 31 (1785) (Mapa 50).

*Material de herbario:* Linares de Riofrío: Las Honfrías, 22-VII-1974, *Fernández Díez*, SALA 6301.

*Citas bibliográficas:* Linares de Riofrío, Las Honfrías, Fernández Díez (1977).

**Stachys ocymastrum** (L.) Briq., *Lab. Alp. Marit.*: 252 (1893) (Mapa 51).

*Material de herbario:* La Armuña: La Orbada, 23-V-1993, *Sánchez Rodríguez & Martín Marcos*, SALA 97751.

**Stachys officinalis** (L.) Trevisan, *Prosp. Fl. Euganea* 26 (1842) (Mapa 52).

*Material de herbario:* El Cabaco, 24-VII-1973, *Fernández Díez*, SALA 5526. Cepeda de la Sierra, 22-VII-1974, *Fernández Díez*, SALA 6300. Navasfrías, 18-VII-1976, *E. Rico*, SALA 10782. Cipérez, 18-VIII-1977, *Amich*, SALA 16223. Vitigudino: Traguntía, 9-VII-1977, *Amich*, SALA 16230. Aldeadávila, 15-VII-1978, *Amich*, SALA 16236. Sardón de los Frailes, 8-VII-1976, *Sánchez*, SALA 17633. Palacios del Arzobispo, 27-VII-1976, *Sánchez*, SALA 17715. Navacarros, 17-IX-1983, *Herrero*, SALA 35381.

*Citas bibliográficas:* El Cabaco, *Fernández Díez* (1977). Cepeda de la Sierra, *Fernández Díez* (1977).

**Teucrium capitatum** L., *Sp. Pl.*: 566 (1753) (Mapa 53).

*Material de herbario:* Almenara de Tormes, 24-VI-1976, *Sánchez*, SALA 17743. Ídem, 22-VII-1976, *Sánchez*, SALA 17744. Ídem, 18-VII-1978, *Sánchez*, SALA 17768. Castellanos de Villiquera, 12-VII-1971, *Casaseca*, SALA 32963. Cantalapiedra, 8-VII-1986, *Giráldez y Aragón*, SALA 46326. Bóveda del Río Almar, 19-VII-1983, *Ladero & Fdez. Arias*, SALAF 7627.

*Citas bibliográficas:* Aldealengua y Cabrerizos, *Rico Hernández & Fernández Díez (l.c.)*. Tesos de La Flecha, *Manuel Laínz (l.c.)*.

**Teucrium fruticans** L., *Sp. Pl.*: 563 (1753) (Mapa 54).

*Material de herbario:* Los Arapiles, 28-V-1978, *Fernández Díez*, SALA 12897. Miranda del Castañar, 30-V-1979, *Rico*, SALA 21200. Valdelamatanza, 22-III-1981, *Rico*, SALA 23833. Garcibuey, 17-IV-1976, *Navarro*, SALA 24857.

*Citas bibliográficas:* Miranda del Castañar, *Rico Hernández, Sánchez Sánchez & Amich García* (1982). Lagunilla, Valdelamatanza, *Rico Hernández, Sánchez Sánchez & Amich García (l.c.)*. Carretera de Béjar a Sequeros, cruce con el río Alagón, Bayón (1988).

**Teucrium scordium** L., *Sp. Pl.*: 565 (1753) (Mapa 55).

*Material de herbario:* Sancti-Spíritus, 22-VII-1977, *E. Rico*, SALA 14410. Ciudad Rodrigo, 3-VII-1976, *E. Rico*, SALA 14411. El Cubo de Don Sancho, 1-IX-1978, *Amich*, SALA 16235. Ledesma, 22-VII-1976, *Sánchez*, SALA 17771. Valdelosa, 27-VII-1976, *Sánchez*, SALA 17772. Cantalapiedra, 9-VII-1987, *Giráldez y Aragón*, SALA 46322. Retortillo, 24-VII-1985, *Ladero & González*, SALAF 11470 y 19466. Pelarrodríguez, 30-VII-1985, *Ladero & González*, SALAF 11492 y 19471.

*Citas bibliográficas:* Comarca de Ledesma, *Sánchez Sánchez* (1980b).

**Teucrium scorodonia** L., *Sp. Pl.*: 564-565 (1753) (Mapa 56)

*Material de herbario:* Puerto Seguro, 13-VI-1976, *E. Rico*, SALA 10784. Aldeadávila, 16-VI-1977, *Amich*, SALA 16242. Masueco, 16-VI-1976, *Amich*, SALA 16271.

Palacios del Arzobispo, 27-VII-1976, *Sánchez*, SALA 17755. La Peña de Francia, 20-VIII-1978, *Hdez. Cardona*, SALA 24688. Navacarros, 15-VII-1982, *Amich y Herrero*, SALA 35394. Fuentes de Béjar, 30-VI-1987, *Rico y Serradilla*, SALA 47274.

*Citas bibliográficas:* Sierra de Tamames y Peña de Francia, Fernández Díez (1975). Frecuente en todo el territorio (Sierra de Tamames y Peña de Francia), Fernández Díez (1977). Carretera de Béjar a Sequeros, cruce con el río Alagón, Bayón (*l.c.*). Montemayor del Río, Ladero Álvarez & *al.* (*l.c.*). Lagunilla, Ladero Álvarez & *al.* (*l.c.*). La Alberca, Ladero Álvarez & *al.* (*l.c.*). Linares de Riofrío, Ladero Álvarez & *al.* (*l.c.*).

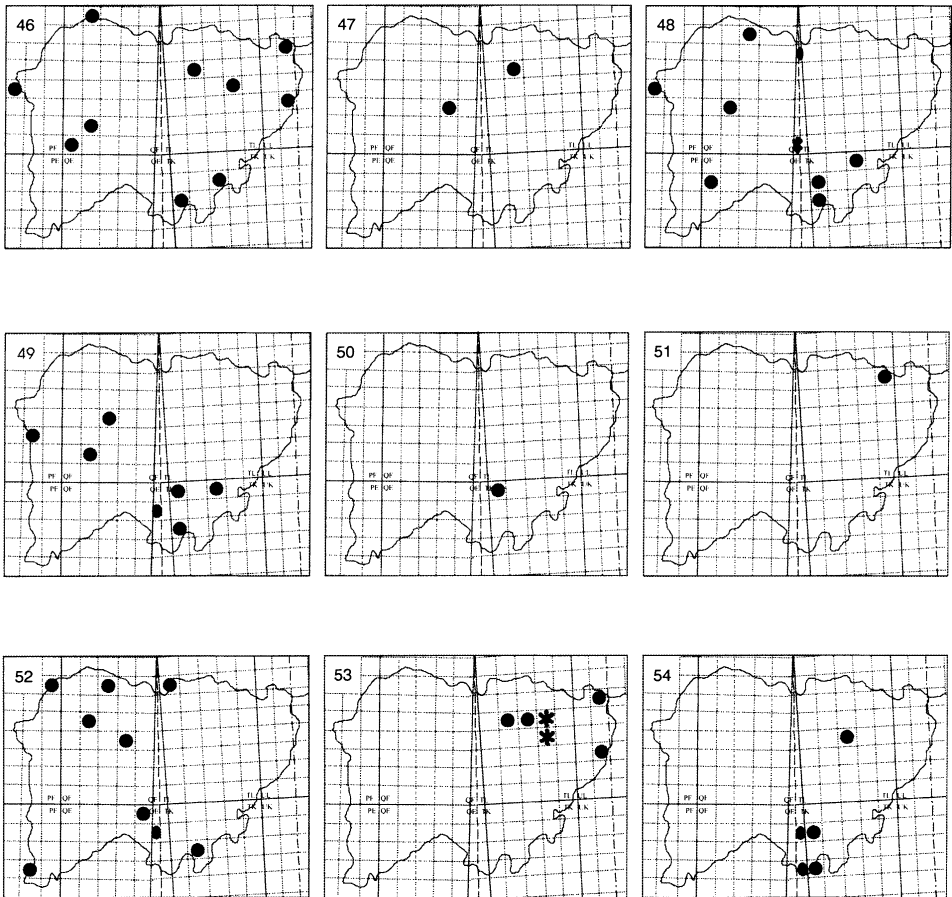


FIGURA 6. Mapa 46. *Sideritis hirsuta*; Mapa 47. *Sideritis montana* subsp. *ebracteata*; Mapa 48. *Stachys arvensis*; Mapa 49. *Stachys germanica* subsp. *cordigera*; Mapa 50. *Stachys heraclea*; Mapa 51. *Stachys ocymastrum*; Mapa 52. *Stachys officinalis*; Mapa 53. *Teucrium capitatum*; Mapa 54. *Teucrium fruticans*.



**Thymus bracteatus** Lange ex Cutanda, *Fl. Comp. Madrid*: 583 (1861) (Mapa 57)

*Citas bibliográficas*: Peña de Francia, Morales Valverde (1986).

**Thymus caespitius** Brot., *Fl. Lusit.* 1: 176 (1804) (Mapa 58).

*Material de herbario*: Entre Villasrubias y Robleda, 7-VI-1964, *Bellot et Rivas*, SALA 2010 y 2011. Puerto Viejo. Martiago, 20-VI-1976, *E. Rico*, SALA 10793. Villasrubias, 17-VII-1976, *E. Rico*, SALA 10794. El Saúgo, 22-VI-1978, *E. Rico*, SALA 19571 y 25860. Villasrubias, 7-VII-1964, *Bellot y Casaseca*, SALA 26318. Entre Villasrubias y Robleda, 7-VI-1964, *Bellot y Casaseca*, SALA 39203. Robleda, 2-VI-1976, *Izco*, SALA 43291. Entre Villasrubias y Robleda, 7-VI-1964, *Bellot*, SALA 56624. Villasrubias, 8-VI-1984, *F. Navarro y L. López*, SALA 94619. El Saúgo, 22-VI-1978, *E. Rico*, SALAF 2720. Entre Villasrubias y Palencia, 7-VIII-1964, *Bellot et Casaseca*, SALAF 8501. Villasrubias, 8-VI-1984, *F. Navarro y L. López*, SALAF 9447. Robledo QE07, 2-VI-1976, *Izco* (leg.) *R. Morales* (det.), SALAF 17889.

*Citas bibliográficas*: Entre Robleda y Villasrubias, Rico Hernández (1980). Puerto Viejo-Martiago, Rico Hernández (*l.c.*). Villasrubias, Rico Hernández (*l.c.*). El Saúgo, Rico Hernández (*l.c.*). El Saúgo, Casaseca & *al.* (1980). Villasrubias, Morales Valverde (*l.c.*). Entre Villasrubias y Robleda, Morales Valverde (*l.c.*). Robleda, Morales Valverde (*l.c.*). Entre El Bodón y Robleda, Morales Valverde (*l.c.*). Puerto Viejo, Martiago, Morales Valverde (*l.c.*). El Saúgo, Morales Valverde (*l.c.*).

**Thymus mastichina** (L.) L., *Sp. Pl.*, ed. 2: 827 (1763) (Mapa 59).

*Material de herbario*: Aldeanueva de Figueroa, 9-VI-1968, *Casaseca*, SALA 2023. San Esteban de la Sierra, 20-VI-1971, *Fernández Díez*, SALA 5577. Sierra de las Quilamas, 28-VII-1972, *Fernández Díez*, SALA 5642. Aldea del Obispo, 3-VI-1976, *E. Rico*, SALA 10792. Aldeadávila, 8-V-1976, *Amich*, SALA 16251. La Fregeneda, 21-V-1977, *Amich*, SALA 16289. Villarino de los Aires, 30-V-1976, *Sánchez*, SALA 17736. Sotoserrano, 11-VI-1980, *Fernández Díez*, SALA 25968 y SALAF 2811. Navacarros, 13-VII-1983, *Amich y Herrero*, SALA 35397. Montemayor del Río, 3-VII-1983, *Guillén*, SALA 36580. Guijuelo, 7-VI-1987, *Rico y Serradilla*, SALA 47139. Pelabravo, 13-VII-1991, *A. Pastor*, SALA 57861. Cantalapiedra, 23-V-1987, *Aragón*, SALA 58037.

*Citas bibliográficas*: Alba de Tormes, Amich García & Fernández Díez (*l.c.*). Aldealengua y Cabrerizos, Rico Hernández & Fernández Díez (*l.c.*). Sierra de Tamames y Peña de Francia, Fernández Díez (1975). San Esteban de la Sierra, Fernández Díez (1977). Las Quilamas, Fernández Díez (1977). Sotoserrano, Casaseca & *al.* (1981). Comarca de Ledesma, Sánchez Sánchez (1980b). Baños de Ledesma, Elena-Rosselló (1980). La Alberca, carretera de Las Batuecas, Morales Valverde (*l.c.*). Las Batuecas, Morales Valverde (*l.c.*). Aldeanueva de Figueroa, Morales Valverde (*l.c.*). Villarino de los Aires, Morales Valverde (*l.c.*). Aldeadávila, Morales Valverde (*l.c.*). La Fregeneda, Morales Valverde (*l.c.*). Aldea del Obispo, Morales Valverde (*l.c.*). Sierra

de las Quilamas, Morales Valverde (*l.c.*). San Esteban de la Sierra, Morales Valverde (*l.c.*). Peña de Francia, Morales Valverde (*l.c.*). Sotoserrano, Morales Valverde (*l.c.*).

**Thymus praecox** Opiz subsp. **britannicus** (Ronn.) Holub, *Preslia* 45 (4): 359 (1973) (Mapa 60).

*Material de herbario:* Sierra de Béjar, 9-VIII-1976, *Fernández Díez*, SALA 22095. Sierra de Béjar: cuerda de El Trampal, 27-VII-1978, *J.A. Sánchez Rodríguez*, SALA 97641.

**Thymus pulegioides** L., *Sp. Pl.*: 592 (1753) (Mapa 61).

*Material de herbario:* Navacarros, 13-VII-1983, *Amich y Herrero*, SALA 35399. El Saúgo, 20-VII-1991, *J. Serradilla*, SALA 59261.

**Thymus zygis** Loefl. ex L. subsp. **zygis**, *Sp. Pl.*: 591 (1753) (Mapa 62).

*Material de herbario:* La Bastida, 17-V-1973, *Fernández Díez*, SALA 5170. Alba de Tormes, 2-VI-1975, *F. M. Amich*, SALA 7459. Cabrerizos, 11-VI-1974, *E. Rico*, SALA 8356. Puerto Seguro, 9-V-1976, *E. Rico*, SALA 10795. Las Quilamas, 28-VII-1972, *Fernández Díez*, SALA 13537. Aldehuela de Yeltes, 30-V-1977, *E. Rico*, SALA 14401. Martín de Yeltes, 10-VI-1976, *E. Rico*, SALA 14406. Castillejo de Martín Viejo, 9-V-1976, *E. Rico*, SALA 14407. Entre Yecla de Yeltes y Villares de Yeltes, 7-V-1976, *Amich*, SALA 16287. Aldeadávila, 10-V-1977, *Amich*, SALA 16288. Villarino de los Aires, 19-V-1976 y 13-V-1976, *Sánchez*, SALA 17737 y 17738 respectivamente. Arapiles, 7-V-1983, *Fernández Orcajo*, SALA 33795. Navacarros, 27-VI-1984, *Herrero*, SALA 35398. Montemayor del Río, 26-VI-1985, *Rico y Guillén*, SALA 36579. Guijuelo, 7-VI-1987, *Rico y Serradilla*, SALA 47138. Cantalapiedra, 9-V-1987, *Aragón*, SALA 46328. Pelabravo: Gargabete, 2-VI-1990, *A. Pastor*, SALA 59142. Aldealengua: La Flecha, 10-V-1987, *A. Amor*, SALAF 16056.

*Citas bibliográficas:* Alba de Tormes, *Amich García & Fernández Díez (l.c.)*. Cabrerizos, *Rico Hernández & Fernández Díez (l.c.)*. Frecuente en todo el territorio (Sierra de Tamames y Peña de Francia), *Fernández Díez (1977)*. Comarca de Ledesma, *Sánchez Sánchez (1980b)*. Sierra de las Quilamas, *Fernández Díez (1977)*. Baños de Ledesma, *Elena-Rosselló (l.c.)*. Doñinos, carretera de Salamanca a Doñinos, *Elena-Rosselló (l.c.)*. La Orbada, carretera a Valladolid, *Morales Valverde (l.c.)*. La Armuña, Rivera de Cañedo, *Morales Valverde (l.c.)*. Tamames, *Morales Valverde (l.c.)*. Linares de Riofrío: Las Umbrías, *Morales Valverde (l.c.)*. Sierra de Candelario, *Morales Valverde (l.c.)*. Mozárbez, *Morales Valverde (l.c.)*.

## CONCLUSIONES

Se propone el catálogo de lamiáceas para la provincia de Salamanca, el cual consta de 63 táxones; para cada uno de los cuales se indica el material de herbario estudiado y las citas halladas en las publicaciones consultadas.

En este catálogo resultan nuevas citas para la provincia: *Ajuga reptans*, *Mentha x piperita*, *Mentha spicata*, *Prunella x intermedia*, *Stachys ocymastrum*, *Thymus praecox* subsp. *britannicus* y *Thymus pulegioides*.

Algunos autores no han considerado el rango subespecífico para algunos taxa como es el caso de *Acinos alpinus* subsp. *alpinus*, *Clinopodium vulgare* subsp. *arundanum* y *Clinopodium vulgare* subsp. *vulgare*, lo cual propicia su ausencia de la bibliografía.

*Mentha aquatica* y *Prunella laciniata*, plantas abundantes y de amplia distribución, no constan en la bibliografía consultada excepto en la procedente de HOYOS DE ONÍS (*l.c.*) y GANDOGER (*l.c.*).

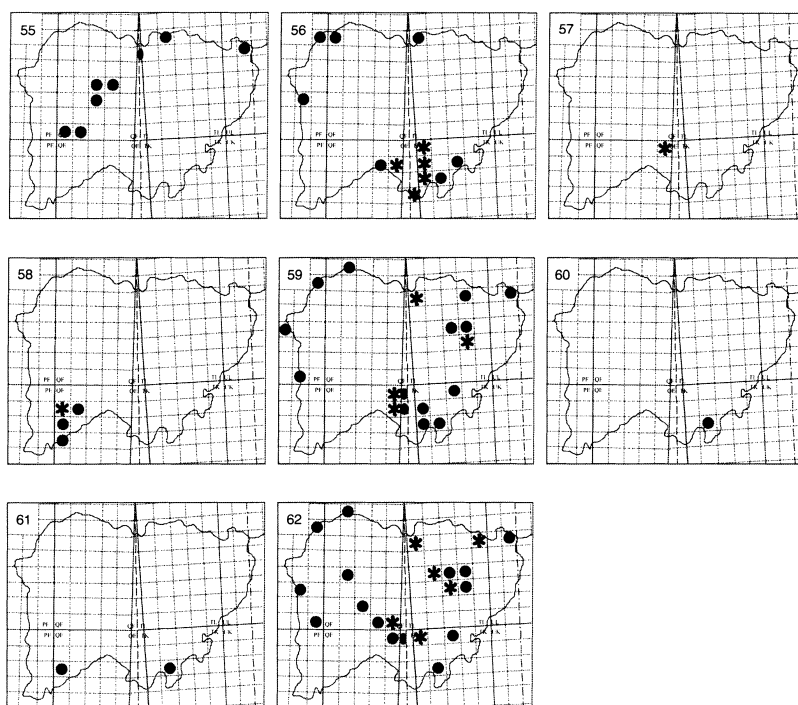


FIGURA 7. Mapa 55. *Teucrium scordium*; Mapa 56. *Teucrium scorodonia*; Mapa 57. *Thymus bracteatus*; Mapa 58. *Thymus caespititius*; Mapa 59. *Thymus mastichina*; Mapa 60. *Thymus praecox* subsp. *britannicus*; Mapa 61. *Thymus pulegioides*; Mapa 62. *Thymus zygis*.

## BIBLIOGRAFÍA

- AMICH GARCÍA, F. (1979): Datos acerca de la flora salmantina. *Anales Jard. Bot. Madrid*, 36: 291-300.
- (1980): Datos acerca de la flora salmantina II. *Trab. Dep. Bot. Salamanca*, IX: 5-18.
- AMICH GARCÍA F. & F. J. FERNÁNDEZ DÍEZ (1977): Flórua del término municipal de Alba de Tormes (Salamanca). III. *Trab. Dep. Bot. Salamanca*, IV: 33-50.
- ANTIGÜEDAD DÍEZ, F. (1932): *Primera serie incompleta de plantas de Tierra de Béjar*. Béjar.
- BAYÓN, E. (1988): Números cromosómicos de plantas occidentales, 508-520. *Anales Jard. Bot. Madrid*, 45 (2): 495-500.
- CACASECA MENA, B. (1975): Contribución al conocimiento de la flora salmantina II. *Anales Inst. Bot. Cavanilles*, 32 (2): 255-258.
- CASASECA, B., F. J. FERNÁNDEZ DÍEZ, F. AMICH, E. RICO & J. SÁNCHEZ (1980): Flora española. *Primera Centuria*. Ed. Universidad de Salamanca.
- (1981): Flora española. *Segunda Centuria*. Ed. Universidad de Salamanca.
- (1983): Flora española. *Tercera Centuria*. Ed. Universidad de Salamanca.
- ELENA-ROSSELLÓ, J. A. (1980): Contribución al estudio cariológico de los tomillos españoles. *Anales Jard. Bot. Madrid*, 37 (1): 113-115.
- FERNÁNDEZ DÍEZ, F. J. (1975): Estudio de la flora y vegetación de la Sierra de Tamames y Peña de Francia (La Comarca y la Vegetación). *Acta Salmanticensia*, 53: 263-282.
- (1977): Flora vascular de la Sierra de Tamames y Peña de Francia. (Salamanca) VI. *Trab. Dep. Bot. Salamanca*, V: 19-25.
- GANDOGGER, M. (1905): Notes sur la flore espagnole. *Bull. Soc. Bot. de France*, tomo 52 (4<sup>a</sup> serie, tomo V): 462.
- (1909): Notes sur la flore spagnola et portugaise. Troisième voyage en Portugal. *Bull. Soc. Bot. de France*, tomo 56 (4<sup>a</sup> serie, tomo IX): 104-111.
- GUERRERO JUSTICIA F. & J. A. SÁNCHEZ RODRÍGUEZ (1987): Fragmenta chorologica occidentalia, 1000-1016. *Anales Jard. Bot. Madrid*, 44 (1): 162-164.
- GUILLÉN OTERINO, A. & E. RICO HERNÁNDEZ (1986): Algunas plantas del valle de Montemayor. *Studia Bot.*, 5: 159-164.
- HEYWOOD, V. H. & I. B. K. RICHARDSON (1972): *Labiatae*. In: Tutin et al., *Flora europaea*, 3: 126-192. Cambridge, Cambridge University Press.
- HOYOS DE ONÍS, F. (1898): *Notas para la flora de la provincia de Salamanca*. Salamanca.
- LADERO ÁLVAREZ, M., F. NAVARRO ANDRÉS, C. J. VALLE GUTIÉRREZ, J. L. PÉREZ CHISCANO, M. T. SANTOS BOBILLO, T. RUIZ TÉLLEZ, M. I. FDEZ.-ARIAS, A. VALDÉS FRANZI & F. J. GONZÁLEZ (1985): Comunidades herbáceas de lindero, en los bosques carpetano-ibérico-leoneses y luso-extremadurenses. *Studia Bot.*, IV: 7-26.
- LAÍNZ, M. (1954): Contribución al catálogo de la flora salmantina. *Anales Inst. Bot. Cavanilles* 13: 469-498.
- MATEU, I. (1986): Revisión del género *Phlomis* L. (*Labiatae*) en la Península Ibérica e islas Baleares. *Acta Bot. Malacitana*, 11: 177-204.
- MORALES VALVERDE, R. (1986): Taxonomía de los géneros *Thymus* (excluida la sección *Serpyllum*) y *Thymbra* en la Península Ibérica. *Ruizia*, 3. 324 pp.

- MORALES, R. & M.<sup>a</sup> N. LUQUE (1997): El género *Calamintha* Mill. (*Labiatae*) en la Península Ibérica e islas Baleares. *Anales Jard. Bot. Madrid*, 55, (2): 261-276.
- NAVARRO, T. (1995): Revisión del género *Teucrium* L. sección *Polium* (Mill.) Schreb., (*Lamiaceae*) en la Península Ibérica y Baleares. *Acta Bot. Malacitana*, 20: 173-265.
- RICO HERNÁNDEZ, E. (1980): Aportaciones a la flora salmantina II. *Trab Dep Bot., Salamanca*, IX: 35-49.
- RICO HERNÁNDEZ, E. & F. J. FERNÁNDEZ DÍEZ (1977): Flórula de los términos municipales de Aldealengua y Cabrerizos (Salamanca). III. *Trab. Dep. Bot., Salamanca*, IV: 51-68.
- RICO HERNÁNDEZ, E. & F. J. FERNÁNDEZ DÍEZ & F. AMICH GARCÍA (1982): Contribución a la flora del Centro-Oeste español. *Trab. Dep. Bot. Salamanca*, X: 29-40.
- ROSÚA, J. L. & G. BLANCA (1988): Revisión del género *Salvia* L. sect. *Aethiopsis* Benth. (*Lamiaceae*) en el Mediterráneo occidental. *Collect. Bot.*, 17 (2): 205-236.
- SÁNCHEZ RODRÍGUEZ, J. A. (1979): Algunas plantas vasculares procedentes de Babilafuente (Salamanca). *Pub. Dep. Bot. Fac. Farmacia. Salamanca*, 1: 45-54.
- (1979): Notas florísticas para la provincia de Salamanca (España). *Anales Jard. Bot. Madrid*, 36: 270.
- SÁNCHEZ SÁNCHEZ, J. (1980a): Notas florísticas para la provincia de Salamanca II. *Trab. Dep. Bot. Salamanca*, IX: 50-62.
- (1980b): *Estudio de la flora y vegetación de la comarca de Ledesma*. Resumen de Tesis Doctoral. Ed. Universidad de Salamanca.
- SUÁREZ-CERVERA, M. & J. A. SEOANE-CAMBA (1986): Sobre la distribución del género *Lavandula* L. en la Península Ibérica. *Lazaroa*, 9: 201-220.
- ÜBERA, J. L. & B. VALDÉS (1983): Revisión del género *Nepeta* (*Labiatae*) en la Península Ibérica e islas Baleares. *Lagascalía*, 12 (1): 3-80.