




EL DELTA DEL MEKONG

A QUI, donde el Mekong riega generosamente la punta meridional del Vietnam, se libra una batalla decisiva. Una llanura aluvial se abre entre el Mar de la China y las ramificaciones del río, cansado ya por los cuatro mil quinientos kilómetros de recorrido que inició en las alturas del Tibet. El delta es la despensa de Saigón y los alimentos son transportados por la carretera número 4. Por otra parte, los últimos kilómetros del río son navegables. Control de estas vías de comunicación y defensa de suministro de alimentos son los dos objetivos más inmediatos, tanto para el FNL como para las tropas USA. Los GI luchan a ciegas entre zanjas y acequias, y de vez en cuando cae desplomado sobre los campos de arroz algún reactor caza-bombardero norteamericano.





A la izquierda, un prisionero vietnamita espera la hora del interrogatorio, con su papeleta de identificación colgada al cuello. Abajo, la patrulla norteamericana camina por una senda del delta, en el curso de la operación Wallowa.

EL DELTA DEL MEKONG



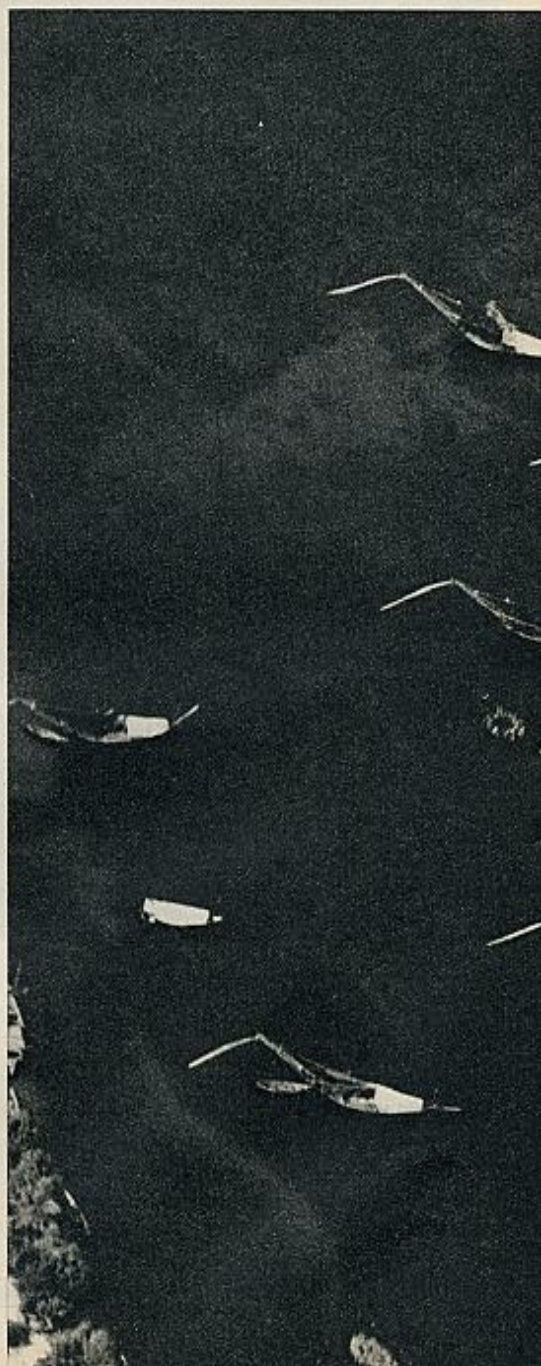
LA aviación norteamericana hace, por ahora, imposible que los guerrilleros vietnamitas se fortifiquen de una manera estable en algunas zonas del delta del Mekong. El Vietminh llegó a controlar la navegación en varios canales importantes y mantuvo este dominio durante largos períodos de tiempo, a pesar de la presión de unidades navales francesas. En esta

guerra las fuerzas del FNL han tenido que variar su táctica y actuar de forma más oculta, pero no por ello menos eficaz. En la primera semana de este mes, por ejemplo, los guerrilleros han bombardeado uno de los tres aeródromos de la base de Cam Ranh. La importancia de esta acción puede medirse considerando que aquí ha hecho escala en dos ocasio-

nes el mismo presidente Johnson, durante su visita a Vietnam. Las operaciones norteamericanas en el delta se basan en una serie de ataques sucesivos de corta duración. Hostigados durante la noche por el FNL, responden de una forma tan contundente como inútil: al día siguiente se encuentran con que el enemigo se ha esfumado, sin tener bajas de importancia.



La realidad bélica del delta ofrece, vista desde arriba, un extraño panorama: el suelo cobra aspecto de superficie lunar a causa del impacto que las bombas dejan sobre la arena. Abajo, unos marines responden al ataque de un enemigo invisible.







EL DELTA DEL MEKONG

EL río Mekong es fronterizo, en ciertos trechos entre Tailandia y Laos; después entra en territorio camboyano. Al sur de Pnom Penh se divide en dos ramas, una de las cuales se abre a su vez en cinco bocas y otra forma el estuario de la antigua Cochinchina. Las riberas son defendidas por las fuerzas fluviales norteamericanas de los constantes ataques dirigidos por el FNL. Estos últimos días el enfrentamiento se ha desarrollado en las cercanías de Cantho. Las aguas del río riegan la mayor parte de los campos de

arroz del Vietnam (el cultivo del arroz ha llegado a suponer algunos años más de tres millones de hectáreas), pero los bombardeos y los gases tóxicos han terminado por destruir o inutilizar ciertas zonas agrícolas y numerosas plantaciones. Los últimos kilómetros del Mekong son ricos en pescado; por ello no es raro encontrarse con barcos pesqueros, como la flotilla que aparece en la fotografía inferior. Se trata de barquitos ligeros que desde la cabina de los aviones de reconocimiento parecen bandadas de ratones.



EL DELTA DEL MEKONG



Los bombardeos destruyen plantaciones y dejan grandes pozos que las lluvias monzónicas se encargan de llenar. Desde el aire, el panorama de los campos parece una





Pintura abstracta. Abajo, los GI disparan a ciegas después de ser atacados por sorpresa durante un alto en el camino. La reacción es inútil: el enemigo se ha esfumado ya.



EL delta del Mekong es la región más rica y más poblada de Vietnam del Sur. Es por eso un objetivo primordial en esta guerra, como lo fue en la lucha contra los ocupantes franceses. Gran parte de la región está cubierta de bosques y zonas pantanosas, adecuadas para el cultivo del arroz, que alcanza por la ciudad de Vi Thanh los rendimientos más altos de todo el delta. Cantho, Canau, Cao Lang, Chau Doc, Ben Tre, Tra Vinh son poblaciones de importancia y centros de productivos campos de cultivo. Sin embargo, gran parte de ellas no fueron atacadas durante la gran ofensiva del 31 de enero, porque el FNL controla casi

toda la región desde hace años.

Las pistas de aterrizaje del ejército americano pueden ser atacadas ya a cierta distancia —hasta diez kilómetros—, porque los guerrilleros disponen ahora de rockettes que tienen un alcance de hasta catorce kilómetros. El dominio del campo les permite, por eso, centrar sus ataques y dirigirlos con gran precisión sobre puntos fijos donde es fácil centrar el fuego. La réplica de los GI tiene que ir, por el contrario, sobre una amplia zona campesina, donde el enemigo es difícil —cuando no imposible— de localizar. Los bombardeos llenan de hoyos el terreno, pero no acaban con el enemigo.