

HURDES: SE BUSCA UN PLAN

«Viva el Rey Alfonso XIII que vino montado a caballo como no había carretera no pudo venir en auto».

(Popular)

¿CUANTO papel habrán impreso las linotipias sobre la tragedia de Hurdes desde 1922, fecha de la famosa visita de Alfonso XIII? ¿Qué ha sido de la comarca desde entonces? ¿Qué futuro han previsto para los hurdanos las autoridades locales? Hoy Hurdes es noticia. Pero no por la «novedad» típica objeto de todos los reportajes y libros referentes al tema, sino porque en estos momentos se cuestiona entre la población hurdana la posibilidad inmediata de un futuro digno y humano, un futuro esperanzador... Ahí están, aguardando la aplicación de un plan que nunca llega y que se discute entre el miedo y la ignorancia. Esperando unas medidas administrativas que deben estar a punto de formar parte de los anales legendarios de la comarca, atentos a posibles decisiones de «altas esferas» que ya parecen vislumbrarse entre nubes abigarradas y coros celestiales... ¿Qué será de Hurdes mañana, o pasado, cuando quizá los españoles nos levantemos alegremente vestidos con el recién estrenado traje de «democracia a la europea»? ¿Quizá se eche tierra apresuradamente sobre la zona, intentando hacer desaparecer lo que nunca debió existir.

Lo que son y no son las Hurdes

Cuando nos referimos a Hurdes de una manera global corremos el riesgo de caer en una generalización equivocada. La comarca tiene dos zonas claramente diferenciadas en cuanto a medios de subsistencia, comunicaciones, grado de habitabilidad, asistencia sanitaria, educación, etcétera.

La carretera comarcal 512 separa dichas zonas en Hurdes Bajas y Hurdes Altas. A Hurdes Bajas corresponden los mejores centros de población: Caminomorisco, Pinofranqueado, Vegas de Coria, etcétera... Las Hurdes Altas son las que presentan una tierra más mísera y unos habitantes más empobrecidos. Enclavadas en una zona «catastróficamente bella», esta parte de Hurdes no tiene otra alternativa posible que salir de allí para engarzarse a las Hurdes Bajas y crear núcleos de población que generen industrias y puestos de trabajo a partir de la riqueza ya existente. En el grado de aislamiento e incomunicación en que se encuentran actualmente las Hurdes Bajas, no pueden sobrevivir al impacto que supone el desarrollo ajeno frente al inmovilismo persistente en que se

desenvuelven pueblos como Fragosa o El Gasco. Muchos narradores de la comarca han descrito estas alquerías como «lugares donde parece que el tiempo se ha detenido». Nosotros hemos estado allí. Más que el tiempo, pensaríamos que se han detenido los pensamientos planificadores. Somos meros portadores de sus voces, un tanto ahogadas por las demagogias politiqueras.

Una solución de 2.300 millones de pesetas

En noviembre de 1971, y a raíz de la visita del Príncipe de Es-


Dicho estudio económico consta de once apartados, que comprenden todo un conjunto de informes económico-sociales, pasando por las inversiones y sin olvidar la caza, la pesca y el paisaje.

Después de analizar los distintos sectores, tales como instituciones sociales, sanidad, ganadería, comunicaciones, vivienda, artesanía y aprovechamiento forestal, en el que demuestra palpablemente la posible ubicación de una fábrica de industria maderera, termina el citado informe con una serie de soluciones factibles, detallando las inversiones correspondientes.

En lo referente a soluciones, el

cinco actuales, siendo Pinofranqueado la capital del municipio resultante y Caminomorisco y Vegas de Coria barrios de ella. Para la consecución de esta segunda alternativa sería necesaria la construcción de 300 nuevas viviendas.

Analizando las inversiones, el plan resume en sus últimas páginas una serie de cifras que corresponden a los millones necesarios para llevar a cabo el conjunto del proyecto. Como cantidad global se da la suma de 2.292.764.000 pesetas exactamente de inversión pública bruta, de la que el 68 por 100 estaría destinada a la inversión pública neta y



¿Llegarán estos niños a los mil dólares de renta «per cápita»?

pañía, la Diputación Provincial de Cáceres, bajo el título de «Las Hurdes: Estudio para su desarrollo», acometía un exhaustivo y detallado plan para tratar de llevar a cabo un despegue más o menos objetivo de la zona. Este plan, en sus primeros momentos hecho para acometerse de inmediato, a pesar de sus pros y sus contras, que más tarde describiremos, sólo se sacó en copias muy reducidas y al parecer sin que interesara que saliera a la luz pública.

plan prevé por un lado dos vías. Una primera que trata de la concentración demográfica a lo largo de la zona regable del valle del Ambroz y de la margen izquierda del Tajo, donde se ubicarían 269 y 1.704 explotaciones familiares, respectivamente, con una utilización total de casi 35.000 hectáreas de terreno. En cuanto a la segunda vía, se analiza de pasada la Ordenación del Territorio. Esto implicaría la conversión de la comarca en un único municipio por fusión de los

el resto (32 por 100) a la inversión privada.

Estas inversiones, programadas para el decenio 1972-81, se desglosarían en: ordenación integral del monte, 18 por 100; acciones extracomarcales de interés turístico, cinegético y piscícola, 37 por ciento, y ordenación del territorio, 45 por 100. A través de estos porcentajes se puede apreciar que mientras para la ordenación territorial se pretenden invertir 416 millones de pesetas, para las acciones extracomarcales de in-



Fragosa: una alquería catastróficamente bella.

Benito Martín, Ymela Navajo, Luis Tejero, Nieves Zuasti

terés turístico la cifra se eleva a los 910 millones, más del doble. Sorprende que ciertamente se adviene a través de estos datos la pretensión ilusoria de querer sacar adelante la zona de Hurdes a través de una inversión eminentemente turística. Nos explicamos.

Un plan fantasma o de ciencia-ficción

Pero esto no se acaba aquí. El proyecto de esta sociedad, que dirige don L. H. López-Montenegro, basa su justificación inversora en la futura creación de un complejo turístico de primera magnitud. Estaría enclavado en el pueblo de Granadilla (actualmente deshabitado, ya que ha sido rodeado por las aguas del pantano Gabriel y Galán) y constaría de un hotel con un mínimo de 300 plazas, cuya finalidad sería la de alojar a los futuros cazadores y pescadores que acudirían a la zona, ya que se proyecta convertirla en cinegético-piscícola. Se la dotaría asimismo de un helipuerto y aeroparque, según palabras textuales de la aludida sociedad anónima. Todo esto, claro está, para las excursiones de los «afortunados y millonarios» ocupantes, pero no, naturalmente, para los hurdanos.

¿Y el hurdano? Pues el hurdano se quedaría o bien como servidor o sirviente de los opulentos señores, o bien como integrante de los núcleos de concentra-

ción previstos en el plan (Caminomorisco, Pinofranqueado y Vegas de Coria) o simplemente emigraría al valle del Ambroz y a la vega izquierda del Tajo.

El proyecto da como una solución más, o más bien complementaria de la anterior, la ordenación territorial del monte. Aparte de la ya citada ubicación de una fábrica maderera, se incluye mano de obra para la repoblación, las rozas de matorral, los aclareos, los caminos forestales, comercialización de la madera, aprovechamiento de resinas y repoblación de riberas, que da un total de 318 puestos, cifra que analizaremos con más detalle posteriormente.

Se observa la falta de presas de contención, de obras en los

nuevos poblados, etcétera, así como una ausencia de previsión sobre el medio y largo plazo; ¿por qué?, ¿y toda la red de servicios que crearía una fábrica, sobre todo maderera?, ¿y toda la serie de industrias secundarias que se formarían?

Mientras que para la solución turística se dan «pelos y señales», para la ordenación territorial del monte faltan los «pelos y señales». Un proyecto económico real basado en una zona turística no parece ser que tenga mucha viabilidad, ya que, como es sabido, un desarrollo fáctico se consigue en casos como éste sobre el sector primario, pasando por un período de industrialización. Nunca sobre el turismo, sector inestable y en el caso de nuestro país con

menor capacidad adquisitiva cada vez, dada la voz de alarma en ciertos medios turísticos de que faltaba muy poco o que estábamos llegando al «techo». Por tanto, según opinión de algunos profesionales residentes en la zona, la solución dada por Granadilla-Hurdes, S. A., se observa como incompleta y dirigida sólo a corto plazo, cuando se piensa que el objetivo a estudiar con detalle sería el de la ordenación territorial juntamente con la agrupación de las alquerías en los tres municipios ya citados anteriormente, que nos daría una solución previa a estudiar a fondo por los organismos competentes.

Mientras tanto, ¿qué se ha hecho en estos dos años referente al plan? Nada, absolutamente nada. Parece ser que ha pasado a formar parte de la lista de proyectos útiles que se han ido acumulando en los cerrados y polvorientos cajones de los burocráticos organismos oficiales.

Y el hurdano, a pesar de que conoce la información sobre el plan de una manera extraoficial y casi diríamos clandestina, desconfía cada vez más de toda ayuda exterior y vuelve a expresar su gran temor de una salida forzosa de Hurdes.

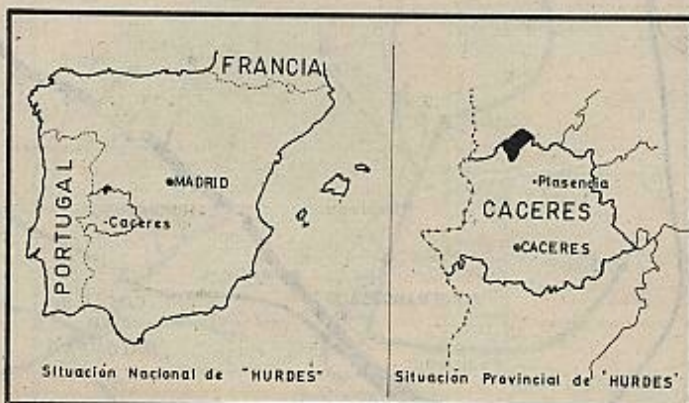
Como irremediable solución, y según conversaciones mantenidas a fondo con habitantes, sacerdotes y maestros de la zona, parece ser que el deseo es que se lleve el plan a cabo, aun cuando el turismo no fuera la solución definitiva. Desde luego, la ubicación de una fábrica y la concentración territorial lo apoyaban con entusiasmo.

Pero, ¿cómo viven ahora los hurdanos?, ¿qué opinan ellos? ¿Qué se ha hecho por Hurdes en estos últimos tiempos?

Mucho pino y pocas nueces

El primer pino que se plantó en Hurdes data de 1930. Desde entonces se han cubierto forestalmente las tres cuartas partes de la zona, que suponen más de 26.000 hectáreas. Hasta ahora se han llevado a cabo varias repoblaciones. La primera en 1930, antes de la República y tras la visita a la zona de Alfonso XIII. A partir de 1941, la labor en este aspecto ha sido asumida por el Patrimonio Forestal del Estado, quedando solamente 700 hectáreas por repoblar. ¿Cómo se puede entender que con esta riqueza potencial el hurdano no haya podido mejorar apenas su situación?

De todos es sabido el gasto económico tan grande que requiere una repoblación forestal, ya que es necesario un estudio ex-



HURDES: SE BUSCA UN PLAN

haustivo del terreno dentro de la preparación y acondicionamiento imprescindibles para su puesta en marcha. Una vez realizada la plantación, en este caso de «pino-pinaster», se debe —y esto es muy importante para el éxito de toda repoblación— atender a los cuidados culturales propios y necesarios de la especie introducida. Operaciones como el «desbroce» —eliminación de vegetales extraños—, la «escarda» o la «bina» —escarificación de la capa superficial del suelo— son pasos imprescindibles para lograr un crecimiento normal del pino.

En Hurdes parece como si se hubiera abandonado a «la buena estrella» el futuro de la repoblación. Basta observar que en la mayor parte de la extensión repoblada la maleza invade los cortafuegos, las pistas forestales no conocen apenas el paso de camiones y el matorral invasor ahoga el crecimiento de los pinos.

Según el citado estudio de la Diputación Provincial de Cáceres, son necesarias labores urgentes de aclareos en más de 19.000 hectáreas. Asimismo se hace imprescindible el acondicionamiento de los caminos forestales, las zonas de matorral y, como último paso, el aprovechamiento de resinas y la comercialización de la madera. Dentro de este apartado, el plan asegura que si se llevara adelante la explotación racional de la superficie plantada, serían necesarios 318 obreros, cuyos jornales sustentarían a más del 18 por ciento de las familias de Hurdes. Como contraste penoso cabe hacer alusión a los quince empleados que en la actualidad se ocupan del cuidado de los pinos como guardas forestales. ¿Cómo se pretende con este número de operarios llevar a buen fin el mantenimiento de una masa arbórea como la que existe en estos momentos?

Los propios hurdanos hacen alusión a que los pinares les han arrebatado sus medios de subsistencia. Una vez realizada la repoblación, al no explotarse convenientemente la masa forestal, al no proporcionar puestos de trabajo como en principio se supuso, al dejar crecer el pino sin preocuparse de su limpieza, al permitir que la maleza invada los cortafuegos con su consiguiente peligro de que un incendio se lleve por delante la mitad de Hurdes, se ha producido una situación económica claramente regresiva.

De haberse llevado a cabo con

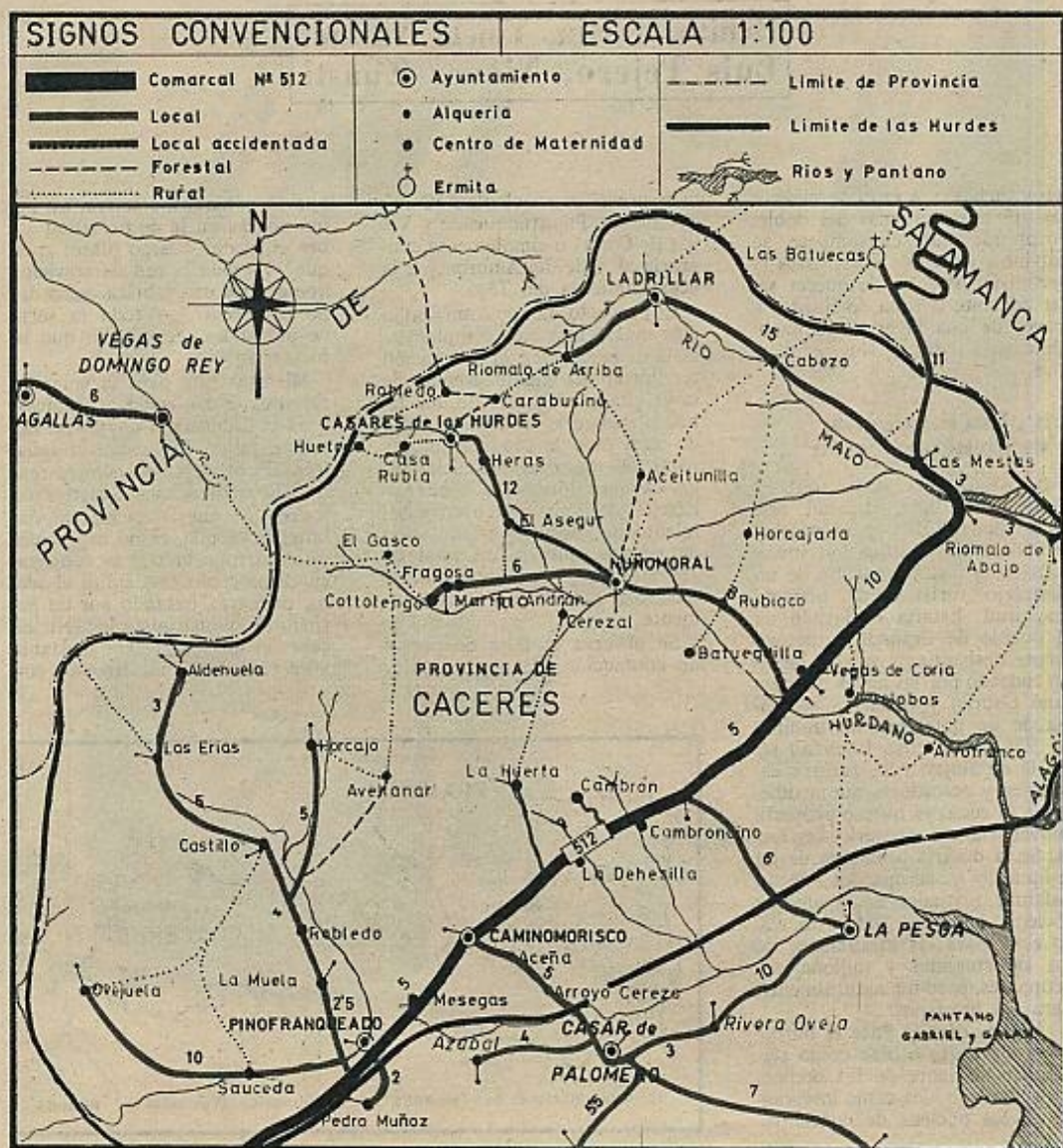


Antes, la cabra constituía una fuente de recursos. Ahora ya casi ni eso.

racionalidad el mantenimiento y cuidado de los pinos dentro de una ordenada planificación, hubiera surgido inmediatamente el aumento de las fuerzas productivas, con un final feliz para una historia triste.

Sobrevivir, ¿dentro o fuera?

El hurdano debe emigrar para sobrevivir. La ridícula parcela de terreno y la cabra que le mantienen a él y a su familia no cubren las necesidades más elementales, ni siquiera el autoabastecimiento. El trabajo asalariado apenas existe. En Méstas, de ochenta vecinos —población de hace cinco años— sólo quedan treinta; el resto ha emigrado. En Nuñomoral, por la misma causa, sa-





El tamborilero de Fragosa. El también tiene sus problemas.



Institución benéfica. ¿Viable?

lieron el año pasado ochenta personas.

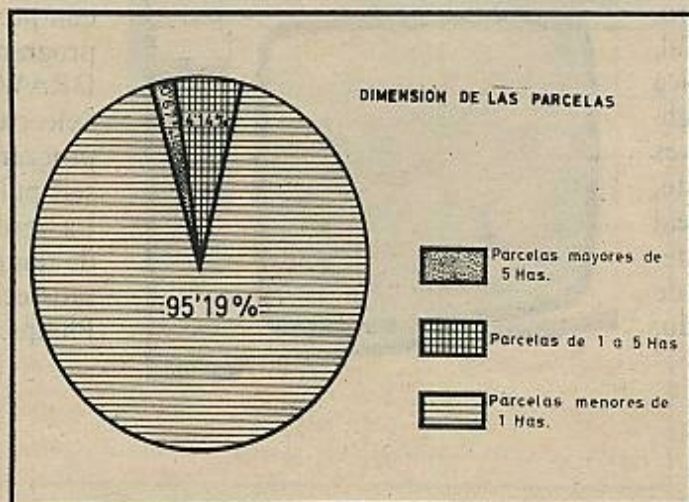
Una encuesta personal, dada la falta de estadísticas oficiales, nos dio como índice migratorio de algunos pueblos de Hurdes un cincuenta y cinco por ciento peninsular y un ocho por ciento exterior, cifras analizadas sobre la población activa de la zona.

El carácter de los movimientos migratorios hurdanos se distingue por ser casi exclusivamente «de temporada». Sobre todo en lo que se refiere a las salidas al extranjero. En cuanto a la emigración interior, las zonas industriales del Norte de España, Bilbao, San Sebastián, Barcelona y Navarra, atraen a la mayoría de los inmigrantes.

La mentalidad del hurdano es propicia casi siempre el retorno a la tierra. Suele ahorrar algún dinero y construir una casa nueva en su alquería natal. Este hecho origina un círculo vicioso. Dado que las circunstancias estructurales de la comarca son las mismas que cuando marchó en busca de trabajo, a su regreso la situación real no ha cambiado en absoluto. No tardará en producirse una nueva salida.

Molière en Hurdes

En Hurdes, por lo menos ya se sabe quién en Molière. Hace sólo algunas semanas, los niños de Riomalo de Arriba representaron en la escuela de la alquería «El médico a palos». La iniciativa, llevada a cabo por el maestro, nativo de Hurdes, con el apoyo



Alianza Editorial

El libro de bolsillo

FERIA DEL LIBRO DE MADRID / CASETA N.º 88

* 500

José Ortega y Gasset
Discursos políticos
Nota preliminar de
Paulino Garagorri

* 501

Thornton Wilder
Los idus de marzo

* 502

Juan Reglá
Historia de Cataluña
Prólogo de Jesús Pabón

* 503

André Gide
Los sótanos del Vaticano

** 504

Camilo José Cela
Diccionario secreto, 1

** 505

Camilo José Cela
Diccionario secreto, 2
Primera parte

** 506

Camilo José Cela
Diccionario secreto, 2
Segunda parte

507

Friedrich Nietzsche
El anticristo

* 509

Arthur Koestler
Autobiografía
3. Euforia y utopía

*** 510

René Jeanne y Charles Ford
Historia ilustrada del cine, 1

*** 511

René Jeanne y Charles Ford
Historia ilustrada del cine, 2

*** 512


René Jeanne y Charles Ford
Historia ilustrada del cine, 3

televisores Philips la verdad en imagen

**MEMORIA
ELECTRONICA
DRAWER**

SOLANA + PUBLICIDAD

La verdad de una imagen más nitida y un sonido más puro. Moderna línea estética frontal, incorporando la técnica push-through. Mandos de volumen, tono (graves y agudos), brillo y contraste, que incorporan una escala lineal para su más fácil ajuste. Estabilización automática de la imagen y el sonido.



Memoria electrónica toda banda con preselección de hasta seis programas, del nuevo tipo DRAWER.

Selección de hasta seis programas, preajustados mediante seis pulsadores numerados.

La verdad de más de 33 millones de familias, en todo el mundo, satisfechas con los televisores Philips.

PHILIPS



HURDES: SE BUSCA UN PLAN

unánime de los niños, hizo que ese día el pueblo entero se agolpara entusiasmado para presenciar la obra. Dentro de una vida cotidiana y aburrida, donde «nunca pasa nada», con una escasez de medios evidente, la función supuso todo un acontecimiento.

Después, a la salida, estuvimos hablando con algunos maestros que nos pusieron de relieve el grave problema de la enseñanza en Hurdes. Todo radica en la gran diseminación geográfica que existe en la zona. Al parecer, en cada pueblo hay ya una escuela suficiente para cubrir las necesidades superficiales, pero no las de fondo. Aparte de esto existen dos hogares-escuela que funcionan en régimen de internado. Uno en Caminomorisco, con capacidad para 125 niñas, y otro en Nuñomoral, para 100 niños. Allí se imparte Enseñanza General Básica. Su fin es acoger a los niños de familias numerosas, huérfanos y aquellos cuyos padres atraviesan una situación precaria. Los dos hogares-escuela no atienden, no pueden atender la gran demanda de solicitudes de ingreso.

Hoy, Hurdes es una comarca que ha experimentado a lo largo de estos últimos años un gran crecimiento demográfico. Sólo en el Primer Valle, el número de niños nacidos desde 1959 es de 500. Esta cifra ya nos señala la urgente necesidad de unas escuelas acordes con lo que se viene señalando con insistencia en la Ley General de Educación. Dentro de cada alquería, un niño de primero de E. G. B. asiste a la misma clase y con el mismo horario que otro de séptimo. Con todas las agravantes de retraso escolar que esto trae consigo.

Dada asimismo la gran diseminación geográfica, la estancia de un maestro en una alquería de Hurdes no dura por lo general más de dos cursos. La causa la podemos encontrar en lo penoso que resulta para el profesor residir en las condiciones en que usualmente viven los hurdanos de pobreza e incomunicación. Con esta falta de continuidad, los niños acusan los diferentes problemas de adaptación continua a que se ven sometidos. Todo contribuye en resumen en el resultado global del aprendizaje.

En Hurdes no existe ningún centro en que se impartan enseñanzas superiores a la E. G. B. Vemos, por tanto, que si un alumno quisiese continuar estudios superiores, tendría que trasladarse a Plasencia, con el consiguiente

desembolso económico por parte de los padres, que tienen que renunciar a la idea. Las becas son mínimas. Se solicitan, se conocen, pero difícilmente se conceden. El niño hurdano tiene una educación y una base muy inferior a la de cualquier otro de los alrededores. Según testimonio de un sacerdote de la comarca, en la alquería donde él residió no se concedió ninguna ayuda escolar a

tuación de una manera concisa y breve, diríamos: dos médicos, diez mil habitantes, cuarenta y tres alquerías, las peores carreteras de la provincia. Ya no harían falta más explicaciones.

No obstante, el problema tiene una especial gravedad si tenemos en cuenta que la poca atención sanitaria tiene un carácter casi exclusivamente benefactor. El «Cottolengo», único centro sanitario



Hacia la industrialización de la miel.

lo largo de los últimos cinco años. Por una parte, influye la falta de información; por otra, la negativa oficial.

Si se ve claramente que el problema de la enseñanza de Hurdes reside en el grave factor de cuarenta y tres alquerías de escasa población distribuidas a lo largo y ancho de toda la zona, con unas carreteras intransitables y una incomunicación total, dada la obligada concentración de alumnos en un mismo curso dentro de cada alquería y el retraso escolar consecuente de los niños, más fructífera parece ser la iniciativa de la agrupación de los centros escolares, que iría ligada al proyecto al que se hace alusión en este trabajo.

¿Qué hace ahí el «Cottolengo»?

Hurdes, a pesar de haberse desprendido prácticamente de las enfermedades que hicieron a la zona tan tristemente popular, acusa un retraso sanitario indudable. Si tuviéramos que resumir la si-

tuación de una manera concisa y breve, diríamos: dos médicos, diez mil habitantes, cuarenta y tres alquerías, las peores carreteras de la provincia. Ya no harían falta más explicaciones. No obstante, el problema tiene una especial gravedad si tenemos en cuenta que la poca atención sanitaria tiene un carácter casi exclusivamente benefactor. El «Cottolengo», único centro sanitario de la zona, cumple en estos momentos las funciones de una especie de psiquiátrico o «casa de salud». La asistencia corre a cargo de algunas monjas de la Caridad. Creado en un principio por el padre Alegre, este centro se halla situado en lo más recóndito de Hurdes, y su construcción supuso indudablemente una auténtica hazaña por la dificultad del traslado de materiales hasta aquel lugar de semejante altitud. Sin embargo, hoy el «Cottolengo» parece sumarse a las dudas generales de una viabilidad poco clara junto con otros tantos hechos. ¿Qué hacen allí metidos cuarenta enfermos mentales en ese grado de aislamiento? ¿No estarían mejor acondicionados en centros competentes para estos casos? En una época en que toda la ayuda del hurdano venía de allí y donde se repartían medicinas y ropa gratuitamente con el «dinero de la Providencia», todo parecía aceptarse con la buena gana y el ansia que crea la necesidad. Hoy, cuando parece interesante sacar al hurdano de esas alquerías mi-

núsculas y aislantes donde cuesta pensar que existe algo fuera llamado progreso, no debiera existir sitio para actividades benefactoras producto de una mal entendida justicia social o consecuencia normal de la ausencia de esta última.

Si en la comarca existiera un centro sanitario acorde con las necesidades, con médicos especialistas y una asistencia competente, el «Cottolengo» no tendría otro fin que la desaparición. Pero las cosas no están así.

Una iglesia de dos millones

Según datos tomados de la Delegación Provincial de la Vivienda de Cáceres, hay en Hurdes en la actualidad 2.064 viviendas, de las cuales se consideran en condiciones de habitabilidad normal 253, es decir, un 12 por 100 del total. De donde resulta que de los 9.500 habitantes que aproximadamente residen en la comarca, sólo 1.067 tienen viviendas en condiciones aptas para vivir. El resto (88 por 100) han sido calificadas de infrahumanas por los propios sacerdotes de la zona. Nosotros hemos podido corroborar esta afirmación.

La Obra Sindical del Hogar construyó algunas viviendas en diversos pueblos de Hurdes, un total de 108, distribuidas entre Pinofranqueado, Nuñomoral, Mestas y Ladrillar. En estos momentos se hallan habitadas por gente de Madrid y Salamanca, ya que al parecer eran demasiado pequeñas para las necesidades de los hurdanos: abundan las familias numerosas. La citada entidad ha suspendido por el momento la construcción de viviendas, dada la «escasa aceptación general» que han tenido.

Paralelamente se han ido sucediendo una serie de acontecimientos que queremos destacar por su importancia como exponente de una «desbaratada y errónea planificación», que no sólo no han ayudado a la superación de la zona, sino que en algunos casos son la muestra típica de una improvisación generalizada. En Horcajo, una alquería que no rebasa los 150 habitantes, se está reconstruyendo —ante el asombro popular— una iglesia cuyo costo inicial es de casi dos millones de pesetas. Sin comentarios. Por otro lado, en la misma alquería se ha levantado un colosal depósito de agua que proporciona más ▶

3.500 millones de pesetas para hacer un poco de agua.

Cuando usted bebe un vaso de agua potable lo hace naturalmente, casi sin pensarlo.

Pero si se parase por un instante a pensar en todo lo que ha sido necesario para que ese agua llegue hasta usted, la sorpresa sería mayúscula.

Por ejemplo, para depurar el agua potable se necesita Cloro.

Y el Cloro no es algo que se produzca con facilidad.

En ARAGONESAS lo producimos y sabemos que es así.

Para producir Cloro (entre otros tantos productos clave en la vida del país) ponemos en juego un capital que alcanza los 3.500 millones de pesetas.

La energía producida por ocho centrales hidroeléctricas con una producción media anual de 700 millones de kilowatios hora.

El trabajo de cuatro plantas indus-

triales situadas en los puntos clave de la química española.

La capacidad de 1.150 empleados se conjuga para alcanzar algo tan sencillo y cotidiano como un poco de agua.

¿Se da cuenta ahora de lo importante de nuestra gestión?

ARAGONESAS está en cada momento de su vida.

Al encender un fósforo, al escribir en una hoja de papel blanco, al beber un vaso de agua.

Miles de pequeñas (o grandes) cosas que necesitan de nuestros productos para ser posibles.

Desde hoy, cuando beba un vaso de agua, piense en nosotros.

Será una manera de estar más juntos.

Energía e Industrias Aragonesas, S.A.



ARAGONESAS

HURDES: SE BUSCA UN PLAN

de 250 litros diarios por persona. Con comentarios: ¿para qué quiere un habitante de Horcajo 250 litros de agua diarios, si no se destinan al regadío?

Las Mestas, de treinta vecinos, cuenta con un chalet de un millón de pesetas que en la actualidad se encuentra deshabitado. Desde hace dos años debería residir en él uno de los médicos de Hurdes cuya plaza está vacante. No existe justificación.

INARSA, empresa constructora que monopoliza las obras de carácter público de Hurdes, a cuyo

«Granadilla-Hurdes» y de aceptación popular, exige que el esfuerzo inversor se proyecte de una manera inmediata hacia ese objetivo. Lo único que se está consiguiendo en la actualidad es desperdiciar tiempo y dinero en desviacionismos inútiles e intereses creados.

¿De qué se queja el hurdano?

Cuando nos reunimos en Riomalo de Arriba con algunos hur-

des los animales del coto circularían libremente y destrozarían los pocos sembrados que tenemos».

«Antes por lo menos, con la cabra y el carbón de brezo, nos manteníamos mal que bien. Ahora por un lado, dada la existencia de los bosques de pinos, la cabra no puede ir al monte y termina por desaparecer. Antes cada familia contaba con veinte o treinta cabras, ahora no tenemos más que una o dos como mucho. El carbón de brezo se acaba por la misma razón. ¿Qué nos queda?».

«¿Para qué se ha hecho la repoblación forestal? No nos ha ofrecido trabajo y encima nos ha quitado los pocos medios que poseíamos para subsistir. ¿Qué hace ahí toda esa riqueza medio abandonada?».

«Estamos viviendo de promesas. Al final lo que tenemos es que se nos termine echando de aquí, queramos o no queramos».

«Tenemos unas carreteras infernales. La mayoría no son más que caminos de tierra, donde hasta a las bestias se les hace difícil caminar. Para ir a El Gasco tenemos que dejar el vehículo en Fragosa y continuar a pie. Los coches de línea no existen por esta zona».

«Nuestros hijos no tienen ningún porvenir en Hurdes. Cuando acaban la "mili", tienen que emigrar. Dentro de unos años sólo quedaremos aquí viejos y viejas».

«Sabemos que nuestras casas se están cayendo y que son feas y sucias. Pero no tenemos medios para construir otras mejores a no ser que nos vayamos a Alemania».

«Estamos "cabreados" por todo lo que se ha dicho de nosotros, como si fuéramos culpables de nuestra situación. Por aquí ha venido mucha gente sacando fotos y prometiéndose cosas, pero se ha quedado todo en palabras. No queremos que nos retraten, si queremos una fotografía nos arreglamos y pagamos por ella. Nuestros hijos van vestidos y calzados como todos los niños. Somos pobres, pero no salvajes. ■

LIBROS SOBRE HURDES

«Caminando por las Hurdes». A. López Salinas y J. López Pacheco. Seix Barral.

«Clamor de piedra». J. A. Pérez Mateos. Escelicer.

«Tierras sin tierra». Víctor Chamorro. Linoza.



Esfuerzo antieconómico: costosísimos bancales para un sólo olivo.

cargo han corrido las citadas edificaciones, ha levantado en la zona una serie de cementerios de «asombroso esplendor». Da la «tristísima casualidad» que en el cementerio de Cabezo, construido hace diez años, no se pudo enterrar a nadie. ¿Razón? Se había levantado sobre roca viva. Imaginemos la sorpresa general que se llevarían los vecinos de Cabezo al ver que 350.000 pesetas —costo del cementerio— habían ido a la basura. Son sólo algunos ejemplos.

Todo este tipo de inversiones nos vuelven a poner en el camino que hemos venido trazando desde el principio de este reportaje. La idea referente a la concentración de los núcleos de población, apuntado por el Plan

danos para que nos contaran de «tú a tú» lo que ellos opinaban sobre su situación, en seguida se sucedieron las respuestas sinceras y acaloradas:

«No tenemos forma de salir de aquí. Malvivimos a pesar de que sabemos que existe una riqueza y no se utiliza. Ahora se habla mucho de la expropiación y tenemos que si nos expropiaran nos den dos perras gordas o que al final tengamos que marcharnos con los bolsillos vacíos».

«Lo que pasa es que no tenemos dónde trabajar. Si nos ofrecieran cualquier puesto en la zona, en una fábrica o algo así, un empleo, no nos importaría marcharnos de las alquerías».

«Se rumorea la acotación de todos los pinos. Esto significaría

LAIA

FERIA DEL LIBRO, 1974

Interpreto la realidad con «LAIA PAPERBACK»

una nueva colección de

Laia

Nicos POULANTZAS
SOBRE EL ESTADO CAPITALISTA
Jean-Marie CHEVALIER
LA BAZA DEL PETROLEO
Gilles PERRAULT
LA ORQUESTA ROJA
Jorge Solé Turá
POLITICA INTERNACIONAL Y CONFLICTOS DE CLASE
Eliseo Bayo
ORACION DE CAMPESINOS

—O—

«PAPEL 451»

Harry LEVIN
EL REALISMO FRANCES
(Stendhal, Balzac, Flaubert, Zola, Proust)
Karl KAUSTKY
LA CUESTION AGRARIA
Zarko MULJACIC
FONOLOGIA GENERAL

—O—

«EDICIONES DE BOLSILLO»

V. I. LENIN
MATERIALISMO Y EMPIRIOCRITICISMO
Mario BENEDETTI
GRACIAS POR EL FUEGO
Francisco Candel
CARTA ABIERTA A UN EMPRESARIO
José M. ARGUEDAS
EL SEXTO
José M. RODRIGUEZ MENDEZ
LA INCULTURA TEATRAL EN ESPAÑA
Manuel TUÑÓN DE LARA
LA ESPAÑA DEL SIGLO XIX
Bogdan SUCHODOLSKI
FUNDAMENTOS DE PEDAGOGIA SOCIALISTA
Raí VALLET
LA MUERTE DE UN CORROMPIDO
(Serie Negra)

—O—

Pedidos a
DISTRIBUCIONES DE ENLACE

Baileñ, 18 - Barcelona-10

